



ՀՆԱԳԻՏՈՒԹՅԱՆ

ԵՎ

ԱԶԳԱԳՐՈՒԹՅԱՆ

ԻՆՍՏԻՏՈՒՏԻ

ԱՇԽԱՏՈՒԹՅՈՒՆՆԵՐ

3



NATIONAL ACADEMY OF SCIENCES, RA
INSTITUTE OF ARCHAEOLOGY AND ETHNOGRAPHY

PROCEEDINGS OF THE INSTITUTE
OF ARCHAEOLOGY AND ETHNOGRAPHY
HAIA-3

НАЦИОНАЛЬНАЯ АКАДЕМИЯ НАУК, РА
ИНСТИТУТ АРХЕОЛОГИИ И ЭТНОГРАФИИ

ТРУДЫ ИНСТИТУТА
АРХЕОЛОГИИ И ЭТНОГРАФИИ
ХАИА-3

YEREVAN
IAE PUBLICATION 2019
ЕРЕВАН
ИЗДАТЕЛЬСТВО ИАЭ 2019

ՀՀ ԳԻՏՈՒԹՅՈՒՆՆԵՐԻ ԱԶԳԱՅԻՆ ԱԿԱԴԵՄԻԱ
ՀՆԱԳԻՏՈՒԹՅԱՆ ԵՒ ԱԶԳԱԳՐՈՒԹՅԱՆ ԻՆՍՏԻՏՈՒՏ

ՀԱԻԱ-3

ՀՆԱԳԻՏՈՒԹՅԱՆ
ԵՒ
ԱԶԳԱԳՐՈՒԹՅԱՆ
ԻՆՍՏԻՏՈՒՏԻ
ԱՇԽԱՏՈՒԹՅՈՒՆՆԵՐ

3

Տպագրվում է ՀՀ ԳԱԱ հնագիտության և ազգագրության ինստիտուտի գիտական խորհրդի որոշմամբ

Խմբագրական խորհուրդ

Պավել Ավետիսյան (գլխավոր խմբագիր), Լևոն Աբրահամյան, Գրիգոր Արեշյան, Ռուբեն Բադալյան, Միհրան Գալստյան, Տորք Դալալյան (պատասխանատու խմբագիր), Ջուստո Թրաչանյան, Թեո վան Լինթ, Լորի Խաչատուրյան, Թամար Հայրապետյան, Հարություն Մարության, Արմեն Պետրոսյան, Համլետ Պետրոսյան, Գագիկ Սարգսյան, Ադամ Սմիթ, Պատրիկ Տոնասպետեան, Պիտեր Քաուի

Editorial Board

Pavel Avetisyan (editor-in-chief), Levon Abrahamyan, Gregory Areshyan, Ruben Badalyan, Peter Cowe, Tork Dalalyan (associate editor), Patrick Donabédian, Mihran Galsyan, Tamar Hayrapetyan, Lori Khatchadourian, Theo van Lint, Harutyun Marutyan, Armen Petrosyan, Hamlet Petrosyan, Gagik Sargsyan, Adam Smith, Giusto Traina

Редакционная коллегия

Павел Аветисян (главный редактор), Левон Абрамян, Тамар Айрапетян, Григорий Арешян, Рубен Бадалян, Мигран Галстян, Торк Далалян (ответственный редактор), Патрик Донабедян, Петер Кауи, Тео ван Линт, Арутюн Марутян, Армен Петросян, Гамлет Петросян, Гагик Саргсян, Адам Смит, Джусто Траина, Лори Хачадурян

Համարի խմբագիրներ՝

Տորք Դալալյան, Ռոման Հովսեփյան, Աստղիկ Բաբաջանյան

Volume editors:

Tork Dalalyan, Roman Hovsepyan, Astghik Babajanyan

Редакторы выпуска:

Торк Далалян, Роман Овсепян, Астхик Бабаджанян

Յ 720 Հնագիտության և ազգագրության ինստիտուտի աշխատություններ, 3: /
ՀՀ ԳԱԱ հնագիտ. և ազգագր. ինստ.: Խմբ. Տ. Դալալյան, Ռ. Հովսեփյան,
Ա. Բաբաջանյան, – Եր., ՀԱԻ հրատ., 2019. – 252 էջ: (Հնագիտության և
ազգագրության ինստիտուտի աշխատություններ, 3):

ՀԱԻԱ մատենաշարի հերթական՝ 3-րդ հատորն ընդգրկում է երիտասարդ և փորձառու հետազոտողների հոդվածներ, որոնք վերաբերում են վաղ և միջնադարյան հնագիտությանը, ավանդական ծեսին, բանարվեստին ու աշխարհայացքային ընկալումներին, խորհրդային և ետխորհրդային շրջանի մարդաբանությանն ու մշակութաբանությանը, ինչպես նաև արդի աշխարհաքաղաքական խնդիրներին: Ժողովածուն օգտակար կարող է լինել Հայաստանի և հարակից երկրների պատմությանը, մշակույթով ու քաղաքագիտությանը զբաղվող հետազոտողների, ինչպես նաև հայագիտության ամենալայն ու բազմազան խնդիրներով հետաքրքրվող ընթերցողների համար:

ԲՈՎԱՆԴԱԿՈՒԹՅՈՒՆ

ՆԱԽՆԱԴԱՐՅԱՆ ՀԱՆՐՈՒՅԹԵՐ

Ա. Ա. Բորոխյան Վիշապ կոթողներն՝ ըստ Ատրպետի արխիվային նյութերի	8
Մ. Մ. Շահամուրադյան «Անապատի օդապարուկների» կառուցվածքի և ձևերի քննություն	21
Ա. Կ. Զուհարյան Վանակատի հումքի օգտահանման սկզբունքները բրոնզի դարում՝ ըստ ՀՀ տարածքից գտնված նմուշների PXRFX վերլուծության տվյալների	36
Տ. Է. Հարությունյան Քարաշամբի հնավայրի նորահայտ շքասեղների ժամանակագրությունը և տիպաբանությունը	47
Բ. Վ. Վարդանյան Կուր-արաքսյան միջագետքի ուշբրոնզեդարյան դամբանային համալիրների սոցիալ-ժողովրդագրական վերլուծության խնդիրներն՝ ըստ Լճաշենի տվյալների (մ. թ. ա. 16–13-րդ դդ.)	65
Ռ. Ա. Հովսեփյան Բուսական մնացորդներ Մաստարա–3 հնավայրի անտիկ դարաշրջանի կարասային թաղումներից	79
ՄԻՋՆԱԴԱՐ	
Տ. Ս. Դալայյան Դիտարկումներ՝ 13-րդ դարում երաժշտական գործիքներին առնչվող աշխարհայացքային ընկալումների վերաբերյալ	92
Գ. Հ. Միրիջանյան. Ս. Հ. Աղայան Դիտարկումներ Գեթուսյաց իշխանների տիրույթների մասին՝ ըստ արձանագիր և մատենագիր աղբյուրների	106
Ա. Լ. Գրիգորյան Սոթք–1 ամրոցը և Դվին-Պարտավ առևտրական ճանապարհի սոթքյան հատվածը	117
Ա. Ա. Բարաշանյան, Ք. Զ. Ֆրանկլին Միջնադարյան մշակութային լանդշաֆտը Վայոց ձորում՝ Մետաքսի ճանապարհի համակարգում	125
Ա. Ա. Մարտիրոսյան Դաշտադեմի ամրոցի 2015 թվականի պեղումներով հայտնաբերված կենցաղային քարե առարկաների տնտեսական բաղադրիչի շուրջ	137
Ե. Ե. Վասիկևա Եկեղեցիների տապանաբակերի և վանական գերեզմանատների հնագիտական ուսումնասիրությունն արդի Ռուսաստանում	148

ԱՎԱՆԴԱԿԱՆ ԾԵՍ ԵՒ ԲԱՆԱՐԿԵՍ

Ն. Խ. Վարդանյան

«Թագվորի՛ մեր, դո՛ւրս արի» հարսանեկան կատակերգի հորինվածքը
և գործառնականությունը ծեսում 160

Ն. Յ. Խաչատրյան

Երաժշտաբանահիւսական տարբեր ժանրերի փոխազդեցությունն
ու փոխներթափանցումը հայ ժողովրդական օրօրներում 173

ԽՈՐՀՐԴԱՅԻՆ ԵՒ ԵՏԽՈՐՀՐԴԱՅԻՆ ԸՐՁԱՆԻ ՄԱՐԴԱԲԱՆՈՒԹՅՈՒՆ ՈՒ ՄՇԱԿՈՒԹԱԲԱՆՈՒԹՅՈՒՆ

Ա. Գ. Միքայելյան

Բանտի մշակութային մարդաբանությունն՝
ըստ Փարաջանովի ստեղծագործությունների 186

Հ. Մ. Մուրադյան

Մշակույթի տները խորհրդային և ետխորհրդային
Հայաստանում. ժառանգականությունը, գործառության
և իմաստային փոխակերպումները 194

Ա. Ն. Նալբանդյան

Թուրքիայի մշակութային քաղաքականությունը Վրաստանում 204

ՍՓՅՈՒՌՔՅԱՆ ՀԻՄՆԱԽՆԴԻՐՆԵՐ

Ա. Գ. Անդրիկյան

Կ. Պոլսի պատրիարքարանի ներկայիս իրավիճակը 215

Հեղինակների մասին 224

ՀԱԳԻՏՈՒԹՅԱՆ
ԵՒ
ԱԶԳԱԳՐՈՒԹՅԱՆ
ԻՎՏԻՏՈՒՄԻ
ԱՇԽԱՏՈՒԹՅՈՒՆՆԵՐ
3

I

ՆԱԽՆԱԴԱՐՅԱՆ
ՀԱՆՐՈՒՅԹՆԵՐ

Արսեն Բորոխյան, պ. գ. թ.
ՀԱԻ, ԵՊՀ

ՎԻՃԱՊ ԿՈԹՈՂՆԵՐՆ՝ ԸՍՏ ԱՏՐՊԵՏԻ ԱՐԽԻՎԱՅԻՆ ՆՅՈՒԹԵՐԻ

150–550 սմ բարձրությամբ՝ ձկնակերպ, ցլակերպ և ձկնացլակերպ քարե այս հուշարձաններն ի հայտ են գալիս բարձրալեռնային (մոտ 2400–3200 մ), ավելի քիչ՝ նահապետնային (մոտ 1400–2400 մ) գոյրիներում և առայժմ թվագրվում են մ. թ. ա. 3-րդ հազարամյակի վերջերից մինչև 1-ին հազարամյակի սկզբներով: Վիշապ կոթողների մասին առաջին անգամ տեղեկություն հաղորդած հեղինակներից է արձակագիր, հանրային գործիչ Արրայեյր: Գեղարվեստական գործերից բացի՝ նա հեղինակ է նաև գիտական ոճի աշխատանքների, որոնք վերաբերում են Հայաստանի պատմության և հնագիտության զանազան խնդիրների: Արրայեյրը հիշարակում է վիշապ կոթողների կուրակումներ պատմական Հայաստանի տարբեր շրջաններում: Ըստ նրա տվյալների՝ վիշապներն ի հայտ են գալիս ինչպես «միայնակ» (եզակի), այնպես էլ զույգերով և խմբերով. խոսքն, ընդհանուր առմամբ, մոտ 50–60 առանձին կոթողների մասին է, որոնք գտնվում են Ծաղկավեր, Քառասնից, Բյուրակնյան, Մեծրանց, Հայկական Պար, Արագած, Գեղամա և Վարդենիսի լեռնահամակարգերում, հիմնականում՝ այդ լեռներից սկիզբ առնող գետերի (Արաքս, Արածանի, Կուր, Ճորոխ) ակունքների մոտ, ինչպես և լճերի առկայությամբ բնորոշվող սարահարթերում: Ներկա հոդվածում առաջին անգամ հերագրովում և դասակարգվում են Արրայեյրի՝ վիշապ կոթողներին առնչվող արխիվային նյութերը:

Հիմնաբառեր՝ Ատրպետ, վիշապ կոթողներ, ուսումնասիրության պատմություն, տարածույթ, լանդշաֆտ, հնագիտական համատեքստ:

Ներածություն

Գրող և ճանապարհորդ Ատրպետը (Սարգիս Մկրտչի Մուբայաջյան. 1860, Կարս –1937, Գյումրի) 19-րդ դարավերջի և 20-րդ դարասկզբի հայ իրականության նշանավոր դեմքերից է: Նրա թողած տպագիր և անտիպ ճանապարհորդական նոթերը և դրանց հիման վրա գրած աշխատանքները կարևոր տեղեկություններ են հայտնում Հայաստանի և հարակից շրջանների հնությունների վերաբերյալ:

Ատրպետի բազմաթիվ աշխատանքներ, սակայն, մնում են չիրատարակված: Գրողի հիմնական ժառանգությունը պահպանվում է երկու հաստատություններում՝ Գրականության և արվեստի թանգարանում (մեծ մասը) և Հայաստանի պատմության թանգարանում (փոքր մասը): Բացի այդ, որոշ գրու-

թյուններ առկա են նաև Հայաստանի Ազգային արխիվում: Ներկա հոդվածը, հենվելով հիմնականում Ատրպետի արխիվային նյութերի վրա, փորձ է կատարում անդրադառնալու հնագույն Հայաստանի կարևոր մշակութային մի երևույթի՝ վիշապ կոթողներին: Ատրպետի տեղեկությունները բացառիկ են նրանով, որ պարունակում են մեկդարյա վաղեմություն ունեցող տվյալներ, որոնց մեծ մասը հիմնականում անհայտ է այսօրվա գիտական աշխարհին:

Ատրպետը վիշապ կոթողներն ուսումնասիրել է հիմնականում 1880–1915 թթ.: Բյուրակնի և Տայքի վիշապաքարերը նա տեսել է 1880-ականներին: Առաջին վիշապն Արագածի վրա հայտնաբերել է 1885-ին: Գեղամա լեռներում եղել է 1906–1907 թթ., 1909 թ. ուսումնասիրել է Վարդենիսի լեռների վիշապները, իսկ Շիրակի կողմերում աշխատել է հատկապես 1909–1915 թթ.¹:

Վիշապների մասին տեղեկությունները

Ատրպետը քննարկվող կոթողները կոչում է *վիշապ, վիշապական արձան/կոթող, վիշապ կոթող, վիշապային կոթող, վիշապի արձան, Անսահիպի կոթող*²:

Մեր վերակազմությամբ՝ Ատրպետն իր անտիպ և տպագիր աշխատանքներում հիշում է 31 միավոր վիշապ կոթողներ, որոնցից յոթը՝ Տայքում (№№ 1–7), մեկը՝ Գուգարքում (№ 8), տասնհինգը՝ Այրարատում (№№ 9–23), երեքը՝ Տուրուբերանում (№№ 24–26), հինգը՝ Սյունիքում (№№ 27–31): Քանի որ կոթողների նկարագրական մանրամասները հիմնականում բացակայում են, ապա «միավորի» տակ հասկանում ենք հիշատակման բոլոր տեսակները՝ կոնկրետ և անորոշ, եզակի, զույգով և խմբային [տե՛ս աղ. 1]: Այս իմաստով չի բացառվում, որ այդ միավորներից որոշները համընկնեն, մյուսները՝ ենթադրեն նոր ենթաբաժանումներ: Սակայն այդ տատանումները էական չեն: Խոսքը մոտ 50–60 և ավելի՝ առանձին կոթողների մասին է:

Վիշապ կոթողներն, ըստ Ատրպետի, շինված են գլանաձև (№ 1–Ոլուխի, № 2–Զիարեթ, № 4–Հովտակ), տաշման, ողորկման, հղկման մեթոդով (№ 2–Զիարեթ, № 3–Սրբահան)³: Քառակուսի ձևով պատրաստված և վեղարի գլխով կոթողները (№ 19–Մեծրանց, № 20–Սարիղամիշ) հիշեցնում են վիշապանման մենհիրներ. դրանք, որպես կանոն, սրանում են վերնամասում: Կոթողները որձաքարից են (№ 2–Զիարեթ, № 3–Սրբահան, № 4–Հովտակ, № 9–Ամբրոյի լիճ), բազալտից (№ 9–Ամբրոյի լիճ, № 24–Սրբահան), կամ բազալտից ու գրանիտից (№ 1–Ոլուխի):

Ընդհանուր առմամբ, վիշապները «վիթխարի», «շատ մեծ» հուշարձաններ են (№ 3–Սրբահան, № 9–Ամբրոյի լիճ): Առկա են համեմատաբար փոքրերը՝ մոտ 3 մ (№ 16–Սառնաղբյուր, № 8–Փարվանա) կամ 3–4 մ⁴, և դրանցից ավելի

¹ Տե՛ս Ատրպետ 1912գ, 5; 1913, 168; 1929, 54–59:

² ԱԱ 182, 1927, էջ 4; հմմտ. ԳԱԹ Ատրպետ 16, 1927, թ. 1; Ատրպետ 1931, 316–317:

³ Հմմտ. Ատրպետ 1929, 162–163:

⁴ ԳԱԹ Ատրպետ 39, թ. 58:

մեծերը (№1–Ոլուխլի, №10–Արքաշեն, №17–Տիգնիս, №27–Սանդուխտասար, №30–Մաքենյաց), որոնք կարող են հասնել մինչև 5–7 մ (№2–Զիարեթ):

Տայքի կոթողների մասին իմանում ենք, որ դրանց վրա քանդակված են օձի, մողեսի, եզի, գոմեշի, առյուծի և այլ կենդանիների պատկերներ, գլուխներ (№2–Զիարեթ): Գառնի-Գեղարդից անդին՝ Գեղամա լեռների կոթողներն ավելի ճոխ են՝ գեղեցիկ քանդակներով, ունեն սլաքների պատկերներ (№10–Արքաշեն): Ատրպետը շեշտում է, որ դրանք ձկնասնման են. մի գծապատկերում տեսնում ենք ընդհանուր ձկնակերպությունը և ցլան, առյուծի, օձի պատկերները՝ կոթողի գլխամասում, ինչպես նաև թռչնապատկերը՝ միջնամասում⁵:

Ատրպետի աշխատանքները վերլուծելիս՝ հանգում ենք այն եզրակացության, որ նա տարբերակում է միայն ձկնակերպ վիշապներ. ցլակերպի և ձկնացլակերպի մասին չի խոսում, կամ ցլան մասին խոսում է որպես վիշապ կոթողի պատկերի՝ և ոչ ձևի:

Ատրպետի ուսումնասիրած վիշապներից ութ միավոր նրա օրերում կանգուն են եղել (№2–Զիարեթ, №8–Փարվանա, №16–Սառնաղբյուր, №17–Տիգնիս, №18–Թիքմա, №24–Սրբահան, №29–Ալլիճ, №30–Մաքենյաց), մնացածը՝ ընկած: Ատրպետը, սակայն, համոզված է, որ ժամանակին դրանք բոլորն էլ կանգնած պիտի լինեին, ընդ որում, որպես կանոն՝ լճակի ափերին, ջրերի/ավազանի մեջ, գլուխը «դեպի երկինք ուղղված»⁶: Այն հարցին, թե ինչու՞ են ձկան արձանները ուղղաձիգ, պոչի վրա կանգնեցրել, չէ՞ որ ձկները հորիզոնական ուղղությամբ են լողում ջրի մեջ, Ատրպետը պատասխանում է, որ դրանք ինչ դիրքով որ երևացել են ժողովրդին դարերի ընթացքում, կամ թե նրանց ինչպես որ երևակայել են քրմերը, այնպես էլ արձանագրել են քանդակագործները⁷:

Կարելի է ենթադրել, որ Ատրպետի ժամանակներում վիշապները եղել են իրենց նախնական տեղերում, մեծ մասամբ՝ ընկած վիճակում: Երկուսը դիտավորյալ կտորվել են (№9–Ամբրոյի լիճ), մի քանիսից էլ հեղինակը հիշատակում է միայն բեկորներ (№17–Տիգնիս): Որոշ վիշապ կոթողներ էլ տեղափոխվել են Կարսի այգի (№20–Մեծրանց, №21–Սարիղամիշ):

Ատրպետը չի խոսում այն մասին, թե ուրիշ ինչ հնագիտական հուշարձաններ կան վիշապների անմիջական շրջակայքում: Մի առիթով գրում է, թե արձանները ծածկույթ չունեին, նրանց պաշտամունքը բացօթյա էր⁸: Մեկ այլ տեղ, վիշապները ներկայացնելիս, նշում է, թե նրանք «1½ մինչև երկու մետր շրջապատով» են⁹:

Ատրպետը նշում է, որ վիշապները հիմնականում գտնվում են լեռնային գոտիներում՝ սարահարթերում, գետերի ակունքների, լճերի շրջակայքում: Ընդհանուր առմամբ, վիշապների կենսատարածքը բնորոշվում է լանդշաֆտի բնական (*սարահարթ*՝ №№17, 18, *լեռ*՝ №№2, 10, 24, 26, *լիճ/լճակ*՝ №№2, 4, 5, 6, 8, 9, 13,

⁵ Ատրպետ 1912ա, 17–18:

⁶ ԳԱԹ Ատրպետ 39, թ. 58; հմմտ. Ատրպետ 1912ա, 18:

⁷ Ատրպետ 1912ա, 18–17 (գծանկար):

⁸ Ատրպետ 1912ա, 28:

⁹ ԳԱԹ Ատրպետ 39, թ. 58:

15, 16, 24, 25, 29, 30, *ճահիճ՝* №№ 1, 3, 9, 19, 24, *ակունք՝* №№ 1, 2, 3, 4, 9, 23, 30, 31) և մարդածին (*ուխարավայր՝* №№ 1, 22, 23, 24, 25, *ամնտանոց/լեռնային արուրավայր՝* №№ 3, 10, *ավերակներ՝* №№ 2, 11, 12, *տաճար՝* № 16, *բազին/«քեռր օղի Ղալասի»*, աշտարակաձև կառույց՝ №№ 8, 24, *ոռոգման ջրանցք՝* № 4) միավորներով:

Վիշապների պաշտամունքի և սրբավայրերի հետ կապված հարցերը

Ատրպետը համոզված է, որ վիշապ կոթողները նվիրված են եղել Մեծ Մայր դիցուհուն՝ Անահիտին (№ 3–Սրբահան, № 24–Սրբահան) և ջրի համապատասխան աղբյուրների (№ 16–Սառնաղբյուր, № 27–Սանդուխտասար) պաշտամունքին¹⁰: Հեղինակը խոսում է վիշապային «Ձուկն» աստվածույթյան մասին, որը ջրերից երկինք է բաճրացել փոթորկի ձևով¹¹: Բազմիցս շեշտում է վիշապի տարերային բնույթը՝ կապված օդի (փոթորկի), ջրի, կրակի, հողի հետ¹²:

Ատրպետը վիշապի պաշտամունքին ձոնված սրբավայրը կոչում է *զվարթնոց*, որը մեկնաբանում է որպես «զվարթանքի վայր, զվարթարան, հայտնության վայր»՝ այս իմաստով կապելով հայերեն *զվարթնոց* և շումերա-աքքադական *զուհուրաթ*, արաբա-պարսկական *զիարաթ* բառերը. առաջիններն, ըստ նրա, որպես պաշտոնական տաճարներ՝ գտնվել են ստորին դաշտավայրերում, իսկ երկրորդները՝ լեռնային բարձունքների վրա¹³:

Ըստ Ատրպետի՝ վիշապների պաշտամունքը կապված է եղել դեպի բարձրալեռնային գոտիներ կատարվող ուխտագնացությունների հետ (№ 1–Ոլուխի, № 17–Տիգնիս, № 23–Մանկասար, № 24–Սրբահան, № 25–Հավատամք), որոնք իրականացվել են Վարդավառի տիպի տոների ընթացքում (№ 24–Սրբահան)¹⁴: Սրբավայրերում տեղի են ունեցել *Ուշապի/Վիշապի* պաշտամունքին առնչվող ծեսեր, որոնք ուղեկցվել են զոհաբերություններով, գինով, երգով, պարով, նվագարաններով ու կաքավներով. դրանք միջնադարում շարունակվել և հասել են մեր օրերը¹⁵:

Բյուրակնի Սրբահանի և այստեղի վիշապ արձանի մասին խոսելիս՝ Ատրպետը նշում է, որ ուխտավորներն այցելում են այս վայրերը Վարդավառի տոնին և ծեսեր կատարում թմբուկներով, ծնծղաներով, փողերով¹⁶: Փարվանայի վիշապի մոտ գտնվող Թալին դաղի սուրբ այցելելիս՝ նույնպես զոհեր էին մատուցում, նվագարաններով երգեր ու տաղեր ասում¹⁷: Մեկ այլ սրբավայրում՝ Տիգնիսի Զիարեթում ևս մոտ 1500 ուխտավորները մեկ շաբաթ տևող տոնակատարության ընթացքում երգում, պարում, խաղում, կաքավում էին. նվագա-

¹⁰ Ատրպետ 1912ա; 1931, 311:

¹¹ ԱԱ 187, 1935, էջ 1:

¹² ԱԱ 177, 1931, էջ 52–59; ԱԱ 180, էջ 5–9; ԱԱ 187, 1935, էջ 1–5:

¹³ ԱԱ 187, 1935, էջ 40, 43, 54; հմմտ. ԳԱԹ Ատրպետ 16, 1927, թ. 2:

¹⁴ Հմմտ. նաև Ատրպետ 1912ա, 39; 1929, 93; 1931, 311, 318:

¹⁵ ԳԱԹ Ատրպետ 16, 1927, թ. 27; հմմտ. Ատրպետ 1912ա, 33–39:

¹⁶ Ատրպետ 1931, 310:

¹⁷ Ատրպետ 1928, 138:

ծուները բաժանվում էին պոեմ աստղների, հեքիաթ պատմողների, վիպաշարեր երգում: Տեղի էին ունենում գոհաբերություններ և *օրգիստարիկ* ծեսեր¹⁸: Վիշապային տոնախմբությունների ժամանակ պարում էին կյոբ պար¹⁹:

Ատրպետի կարծիքով՝ ժամանակին գոյություն է ունեցել վիշապական ծեսերն իրականացնող հատուկ քրմական դաս²⁰: Ընդ որում, այդ քրմերը կարող էին իրականացնել նաև կազմակերպչական գործառույթ, օրինակ՝ համակարգել ջրանցքաշինությունը և լինել ջրպետեր: Դրա հետևանքով, ժամանակի ընթացքում, նրանց ձեռքում պիտի կուտակվեր մեծ իշխանություն, որն աստիճանաբար նրանց պիտի վերածեր նաև աշխարհիկ կառավարիչների: Ամրոցները կարող էին պատկանել այդ ջրպետ պաշտոնյաներին²¹:

Ինչ վերաբերում է վիշապ կոթողների գործառույթների գոյատևմանը, ապա Ատրպետը ենթադրում է, որ դրանք կործանվել են Քրիստոնեական Դարձի ընթացքում²², այդ թվում և՛ Արագածի կատարի վիշապները²³: Համեմատելով փոքր (№8–Փարվանա, №16–Սառնաղբյուր) և մեծ (№1–Ոլուխի, №9–Ամբրոյի լիճ, №10–Արքաշեն, №17–Տիգնիս, №28–Դիք–Չինիլի, №30–Մաքենյաց) վիշապ կոթողները՝ նա նշում է, որ առաջիններն իրենց չափերի շնորհիվ կանգուն վիճակում հասել են մեր օրերը՝ խուսափելով տապալվելուց, իսկ մեծերը կործանվել են²⁴:

Վերջաբան

Ատրպետի ճանապարհորդական նոթերն ու հետազոտությունները անգնահատելի սկզբնաղբյուր են վիշապ կոթողների ուսումնասիրության պատմության համար: Դրանց քննարկումը հնարավորություն է տալիս հետևյալ եզրահանգումների.

1. Ատրպետի տվյալները վերարտադրում են պատմական մի լանդշաֆտ, որը բաղկացած է ստորին աշխարհում՝ բնակավայրերին կից գտնվող ամրոցներից և տաճարներից, վերին աշխարհում՝ լեռների վրա տեղադրված սրբերից, բազիլիկներից, վերինն ու ստորինը իրար կապող ջրանցքներից:

2. Սա երկրագործների մի հանրույթ է, որը զբաղվում է ակտիվ հեռագնա անասնապահությամբ և իր սրբազան լանդշաֆտը կերտում է թե՛ բնակավայրերում ու դրանց մոտ, թե՛ լեռներում (լեռնային արտավայրերին կից):

3. Այդ համակարգի առանցքային հասկացությունը վիշապ կոթողներն են, որոնք կարմիր թելի նման անցնում են Ատրպետի գրեթե բոլոր աշխատանքներում:

¹⁸ Ատրպետ 1931, 317–319:

¹⁹ Ատրպետ 1912ա, 33–34:

²⁰ ԳԱԹ Ատրպետ 63, էջ 7; հմմտ. ԱԱ 177, 1931, էջ 1–2; Ատրպետ 1929, 62:

²¹ Ատրպետ 1929, 107–108, 113; հմմտ. Ատրպետ 1931, 310:

²² ԳԱԹ Ատրպետ 16, 1927, թ. 1; ԳԱԹ Ատրպետ 69, 1934, թ. 4:

²³ ԱԱ 187, 1935, էջ 90:

²⁴ ԳԱԹ Ատրպետ 91, 1929, թ. 5:

4. Նկարագրված նախնադարյան հանրույթը, Ատրպետի եզրաբանությանը, «վիշապազանց» դարաշրջանի Հայաստանն է, որի տակ նա հասկանում է նախապատմական և վաղ պատմական շրջանները²⁵:

5. Թեև Ատրպետի տարատեսակ մեկնաբանությունները (հատկապես վիշապների պաշտամունքի և սրբավայրերի մասին) հաճախ պայմանական են, սակայն մեր օրերի վերջին հետազոտություններն, ընդհանուր առմամբ, հաստատում են հնագույն լանդշաֆտի կազմակերպման՝ նման մոդելի գոյության հավանականությունը:

Աղյուսակ 1. Ատրպետի հիշատակած վիշապ կոթողների ցանկը

կոթող(ներ)ը	վիշապ կոթողների միջավայրում հիշված տեղանունների նույնականացումը	քանակը	աղբյուր(ներ)ը
ՏԱՅՔ			
1. Ոլուխի	<i>Ոլուխի</i> (Օլուխի/ու) – գետակ, որ սկիզբ է առնում Սարխան լեռնաշղթայի ամենաբարձր գագաթի (ք.ծ.մ. 1995 մ) հյուսիս-արևելյան լանջերից և հասնելով համանուն գյուղ (Սպերից 26 կմ հարավ)՝ խառնվում Ճորոխի վերին հոսանքին՝ Չերմեսին: Կոթողները կոչվում են Մեծ և Փոքր Դիքմաներ:	գույգ	ԱԱ 177, 1931, էջ 23–24; ԳԱԹ Ատրպետ 16, 1927, թ.1, 26; ԳԱԹ Ատրպետ 63, թ. 5; ԳԱԹ Ատրպետ 91, 1929, թ. 5; հմմտ. Ատրպետ 1929, 169
2. Զիարեթ	<i>Զիարեթ լճակ</i> – Էրզրումի նահանգի Կիսկիմի (Օկդեմ) գավառակում՝ Թորթում լճակի մոտ: <i>Փաշա-Փազի</i> – ավերակներ Ճորոխի վերին հոսանքի (Չերմեսի) ակունքից 5 կմ հեռու: <i>Չուխուր Յուրդ</i> – լեռնագագաթ Թորթում գետի ձախ կողմում՝ Սպեր/Իսպիր քաղաքից 20 կմ հարավ-արևելք: <i>Կազան Բաշի</i> – լեռնաճյուղ Ծաղկավետ (Դյումլիդաղ) լեռնաշղթայում (ք.ծ.մ. 2500–3200 մ), որի շրջանից է սկիզբ առնում Ճորոխը: Զրբաժան է Ճորոխի ու Թորթումի միջև:	25–30 հատ	ԱԱ 187, 1935, էջ 92; ԳԱԹ Ատրպետ 16, 1927, թ. 23–24; ԳԱԹ Ատրպետ 28, 1924, թ. 31–32; ԳԱԹ Ատրպետ 69, 1934, թ. 4; հմմտ. Ատրպետ 1928, 138; 1929, 54–55, 58, 78, 81, 169–170
3. Սրբահան	<i>Սրբահան</i> – անառանցավայր Կիսկիմի գավառում՝ Սրբահան գետի (Ողեկի ձախ օժանդակը) հովտում, Սուրբ Օհան (Սրբահան) գյուղից ոչ հեռու (ք.ծ.մ. մոտ 2500–3200 մ):	խմբային անորոշ	Ատրպետ 1929, 55–56

²⁵ Ատրպետի երկերում վիշապների թվագրությունը շատ ընդհանուր է. սկիզբը նա տեսնում է մ.թ.ա. 7000–5000 թվականների միջև (ԱԱ 187, 1935, էջ 15, 24; ԳԱԹ Ատրպետ 39, թ. 58; հմմտ. Ատրպետ 1929, 162–163, 165), իսկ վերջը՝ Քրիստոնեական Դարձի շրջանում (ԳԱԹ Ատրպետ 16, 1927, թ. 1; ԳԱԹ Ատրպետ 69, 1934, թ. 4):

4. Հովտակ	<i>Այդր լիճ</i> – Բաբերդից 25 կմ հյուսիս (Սողանլու լեռան գագաթին):	խմբային անորոշ	Ատրպետ 1929, 56, 58, 87, 97
5. Ցեղ	<i>Ցեղ լիճ</i> – Ծովակ Հիսիսոյ (Պալակ-ցիս, Չըլդր լիճ) Կարսից 40 կմ հյուսիս (բ. ծ. մ. մոտ 2000 մ):	խմբային անորոշ	Ատրպետ 1929, 56
6. Կող	<i>Կող</i> (թուրք. Գյուլեհ, վրաց. Կոլա) – քաղաք և գավառ Տայքում: Կուր գետը սկիզբ է առնում Կողի ճահիճ-լճակներից (բ. ծ. մ. 2025 մ):	խմբային անորոշ	ԱԱ 182, 1927, էջ 28; ԳԱԹ Ատրպետ 16, 1927, թ. 1; ԳԱԹ Ատրպետ 62, 1926; հմմտ. Ատրպետ 1928, 138
7. Վոսխիան	<i>Վոսխիան</i> – Օլթի գետի ձախ վտակը, որի ափին է համանուն գյուղը՝ Կիսկիմից 24 կմ հյուսիս-արևելք: Սարը (թերևս Լեանչը, որտեղից սկիզբ է առնում Վոսխիանը) պետք է որ գտնվի դրա մոտ (բ. ծ. մ. 2500–3000 մ):	խմբային անորոշ	ԳԱԹ Ատրպետ 16, 1927, թ. 1
ԳՈՒԳԱՐՔ			
8. Փարվանա	<i>Փարվանա</i> – լիճ Ջավախքում. կոթողը գտնվում է լճից 2–3 կմ հյուսիս-արևմուտք, Ռադիոնովկա գյուղից 6 կմ հեռու, Բոգդանովկայից Ծակկա տասնող խճուղու աջ կողմում (բ. ծ. մ. մոտ 2100 մ):	եզակի	ԱԱ 177, 1931, էջ 3, 18; ԱԱ 180, էջ 9; ԱԱ 182, 1927, էջ 2; ԱԱ 187, 1935, էջ 91; ԳԱԹ Ատրպետ 16, 1927, թ. 1, 15; ԳԱԹ Ատրպետ 69, 1934, թ. 4; ԳԱԹ Ատրպետ 91, 1929, թ. 5; հմմտ. Ատրպետ 1928, 138; 1931, 310
ԱՅՐԱՐԱՏ			
9. Ամբրոյի լիճ	<i>Ամբրոյի լիճ</i> – Արագածի հյուսիս-արևելյան բարձունքների, նախկին անվանումը՝ Կազնաֆար (բ. ծ. մ. 3054 մ): Ըստ ավանդության՝ պատմական անունն է Աստղկա լիճ: Ներկայումս վիշապները չեն պահպանվել:	գույգ	ԱԱ 177, 1931, էջ Գ, 3; ԳԱԹ Ատրպետ 16, 1927, թ. 26; ԳԱԹ Ատրպետ 28, 1924, թ. 31–32; ԳԱԹ Ատրպետ 63, թ. 5; ԳԱԹ Ատրպետ 91, 1929, թ. 5; հմմտ. Ատրպետ 1928, 138; 1931, 310
10. Արքաշեն	<i>Արքաշեն</i> – Արխամիշա, Արխիշան, Արխաշեն տեղանունները նույնը պետք է լինեն՝ կապված Արխաշեն/Արքաշենի հետ՝ լեռնագագաթ Գեղամա լեռներում (այժմ՝ Ծաղկավետ, բ. ծ. մ. 3076 մ), Վեդի գետի ակունքի շրջանում:	30-ից ավելի	ԱԱ 177, 1931, էջ 3, 23–24; ԳԱԹ Ատրպետ 16, 1927, թ. 1, 26; ԳԱԹ Ատրպետ 63, թ. 5; ԳԱԹ Ատրպետ 91, 1929, թ. 5; հմմտ. Ատրպետ 1912ա; 1912գ, 13–14; 1928, 138; 1929, 57–58
11. Խոսրով-շահ	<i>Խոսրով-շահ</i> – Գեղամա լեռների հարավ-արևմտյան լանջերին, ուր Խոսրովի արգելոցն է (բ. ծ. մ. մոտ 1500–2000 մ):		Ատրպետ 1929, 58

12. Մանկունք	<i>Մանկունք</i> – բնակավայր Գեղամա լեռների հարավ-արևմտյան լանջերին, ուր հոսարովի արգելոցն է (բ. ծ. մ. մոտ 1500–2000 մ):		ԱԱ 181, 1927, էջ 1; հմնտ. Ատրպետ 1929, 58
13. Կարագյուղ	<i>Կարագյուղ</i> – լճակ Գեղամա լեռների հարավ-արևմտյան լանջերին, ուր հոսարովի արգելոցն է, Մանկունքից հյուսիս (բ. ծ. մ. մոտ 3000 մ):		ԱԱ 181, 1927, էջ 1; հմնտ. Ատրպետ 1929, 58
14. Ակ Քիլիսե	<i>Ակ Քիլիսե</i> – Սպիտակ Աղբյուր վանքը Ուրծում կամ գուցե Գեղամա լեռների Սպիտակասարը (բ. ծ. մ. 3555 մ):	30-ից ավելի	ԱԱ 181, 1927, էջ 1
15. Արվակ	<i>Արվակ լիճ</i> – նախկին անվանումը՝ Արվա-գյուղ, լճակ Գեղամա լեռներում, Սևանա լճից հյուսիս-արևմուտք, Գավառագետի (սկիզբ է առնում Գեղամա լեռների հյուսիսային լանջերից՝ բ. ծ. մ. 3050 մ, և լցվում Սևանա լիճ Նորատուսի մոտ) ձախափնյակում:		ԱԱ 181, 1927, էջ 1
16. Սառնաղբյուր	<i>Սառնաղբյուր</i> – նախկին անվանումը՝ Սոգյուղի, գյուղ Շիրակում: Վիշապ կոթողը կանգուն վիճակում է նաև այսօր (բ. ծ. մ. 1867 մ):	եզակի	ԱԱ 180, թ. 2; ԱԱ 177, 1931, էջ 3; ԱԱ 187, 1935, էջ 90–91; ԳԱԹ Ատրպետ 69, 1934, թ. 4; ԳԱԹ Ատրպետ 91, 1929, թ. 2–5; հմնտ. Ատրպետ 1931, 310
17. Տիգնիս	<i>Տիգնիս</i> – գյուղ (տարբերակներ՝ Թիգնիս, այսօր՝ Կականկալե), Կարս քաղաքից 50 կմ հյուսիս-արևելք, Ախուրյան գետի աջ կողմում (բ. ծ. մ. մոտ 1500 մ):	խմբային անոթոշ	ԱԱ 177, 1931, էջ 9; ԱԱ 187, 1935, էջ 91; ԳԱԹ Ատրպետ 91, 1929, թ. 5; հմնտ. Ատրպետ 1931, 316–317
18. Թիքմա	<i>Թիքմա</i> – կամ Դիքմե/Նովոմիխայլովկա, գյուղ Կարս քաղաքից 15 կմ հարավ-արևմուտք, Կարս գետի ձախ ափին (բ. ծ. մ. մոտ 2000 մ):	խմբային անոթոշ	ԱԱ 187, 1935, էջ 91; ԳԱԹ Ատրպետ 91, 1929, թ. 5
19. Մեծամոր	<i>Մեծամոր</i> – Կարսի մոտ գտնվող ճահճոտ (բ. ծ. մ. մոտ 1800 մ):	խմբային անոթոշ	ԳԱԹ Ատրպետ 16, 1927, 1920, թ. 1
20. Մեծրանց	<i>Մեծրա(ն)ց լեռներ</i> – Կարսի բարձրավանդակի արևմտյան մասում, թուրքական անվանումը՝ Սողանլու (ամենաբարձրը Մեծրանց գագաթն է՝ բ. ծ. մ. 2850 մ):	խմբային անոթոշ	ԱԱ 188/2, էջ 62–63; հմնտ. Ատրպետ 1931, 313–314
21. Սարիղամիշ	<i>Սարիղամիշ</i> – գյուղաքաղաք Կարսից 50 կմ հարավ-արևմուտք, Մեծրանց լեռների հարավային ստորոտին (բ. ծ. մ. մոտ 2100 մ):	խմբային անոթոշ	ԱԱ 188/2, էջ 62–63; հմնտ. Ատրպետ 1931, 313–314

22. Սրբահան	<i>Դիադին</i> – ավան Ծաղկոտն գավառում (բ.ծ.մ. մոտ 2200 մ)՝ Ծաղկանց լեռներում, դրանց ամենաբարձր գագաթ Թոնդրակի (բ.ծ.մ. 3542 մ) մոտ, որտեղից սկիզբ է առնում Արածանին (Մուրադ): <i>Դիադինի Սրբահան</i> – քաղաքից հյուսիս-արևմուտք՝ Սրբահան կամ Վանք գյուղի Ս. Հովհաննես վանքի մոտ:	խմբային անորոշ	ԳԱԹ Ատրպետ 16, 1927, թ. 1
23. Մանկասար	<i>Մանկասար</i> – Արածանիի աջ վտակը, սկիզբ է առնում Հայկական Պարի Սինակ լեռնաճյուղի հարավ-արևմտյան լանջերից և անցնելով Մանկասար, Խղբը, Նավիկ, Չամոլու գյուղերով՝ լցվում մայր գետը: <i>Կրզըլ-Ջիարեթ</i> – լեռնագագաթ Հայկական Պարում (բ.ծ.մ. 2897 մ), Սինակ (բ.ծ.մ. 2774 մ) գագաթի մոտ, Գայլատու լճի (բ.ծ.մ. 2247 մ) արևմտյան կողմում. գագաթին կար մատուռ և սառնորակ աղբյուր:	խմբային անորոշ	ԱԱ 177, 1931, էջ 33; ԱԱ 182, 1927, էջ 29
ՏՈՒՐՈՒԲԵՐԱՆ			
24. Սրբահան	<i>Սրբահան</i> – սրբավայր Բյուրակնյան լեռների հիմնական՝ արևմտյան գագաթ Սրմանցին = Բինգյոլ-դաղ (բ.ծ.մ. 3250 մ) կից, որի հյուսիս-արևմտյան փեշերից սկիզբ է առնում Արաքս գետը:	եզակի	ԱԱ 177, 1931, էջ 3; ԱԱ 187, 1935, էջ 24–25; ԳԱԹ Ատրպետ 16, 1927, թ. 1; հմմտ. Ատրպետ 1931, 308, 310, 311
25. Հավատամք	<i>Հավատամք</i> – լեռնագագաթ Մեր Գիմերի լեռնաշղթայում (բ.ծ.մ. 2465 մ), Մուշից 40,5 կմ հյուսիս-արևմուտք, Ս. Կարապետի մոտ:	եզակի	ԱԱ 177, 1931, էջ 28–32
26. Մեղաբուխ	<i>Մեղեթ/դուխ, Խալխալ</i> – լեռներ և լեռնագագաթ Բյուրակն-Մնձուրյան լեռնահամակարգում (բ.ծ.մ. 2200–2600 մ): Սրա արևելյան ծայրամասից սկիզբ է առնում Արածանիի վտակ Քղիի Լեչեկ ենթավտակը:	անորոշ	Ատրպետ 1928, 138
ՄՅՈՒՆԻՔ			
27. Սանդուխտասար	<i>Սանդուխտասար</i> – լեռնագագաթ (բ.ծ.մ. 3480 մ) Վարդենիսի լեռնաշղթայում, Մեծ Ալ լճից մոտ 6 կմ արևմուտք, այլ անվանումներն են՝ <i>Դիքրիլաքան</i> կամ <i>Դաշրիլաքան</i> :	խմբային անորոշ	ԱԱ 181, 1927, թ. 1; ԳԱԹ Ատրպետ 91, 1929, թ. 5; հմմտ. Ատրպետ 1929, 58–59

28. Դիք-Չինիլի	<i>Դիք-Չինիլի</i> կամ <i>Դիք-Ջինիլիքյանը</i> – գազաթ Վարդենիսի լեռնաշղթայի արևելյան ծայրում՝ Սանդուխտասար լեռնագագաթի մոտ, Սևանա լճից հյուսիս-արևելք (բ.ծ.մ. մոտ 3400 մ):	խմբային անոթոշ	ԱԱ 181, 1927, թ. 1; ԳԱԹ Ատրպետ 91, 1929, թ. 5; Ատրպետ 1929, 58–59
29. Ալլիճ	<i>Ալլիճ (Ալա գյուղ)</i> – երկու լճակներ (Մեծ և Փոքր Ալ) Սևանա լճից հարավ-արևելք՝ Մարալդաղ, Դիքբեյական, Ալլագոլլարի, Դիքթափա գագաթների միջև ընկած գոգավորությունում՝ Թարթառ և Արփա գետերի ջրբաժանում, (բ.ծ.մ. մոտ 2730–2740 մ):	խմբային անոթոշ	ԱԱ 181, 1927, թ. 1; ԳԱԹ Ատրպետ 16, 1927, թ 26
30. Մաքենյաց	<i>Մաքենյաց գետը</i> – սկիզբ է առնում Վարդենիսի լեռնաշղթայի արևելյան մասի հյուսիսային լանջերից (բ.ծ.մ. մոտ 3000 մ) և Կարճաղբյուր գյուղի մոտ լցվում Սևանա լիճ:	խմբային անոթոշ	ԳԱԹ Ատրպետ 16, 1927, թ. 1, 26; ԳԱԹ Ատրպետ 91, 1929, թ. 5
31. Արփա	<i>Արփա գետը</i> – սկիզբ է առնում Վարդենիսի և Զանգեզուրի լեռնաշղթաների կազմած անկյունից (բ.ծ.մ. մոտ 2800 մ):	խմբային անոթոշ	ԳԱԹ Ատրպետ 16, 1927, թ. 1ա, 26

ՀԱՊԱՎՈՒՄՆԵՐ

ԱԱ ՀՀ Ազգային արխիվ
 բ.ծ.մ. բարձրությունը ծովի մակերևույթից
 ԳԱԹ Գրականության և արվեստի թանգարան

ՕԳՏԱԳՈՐԾՎԱԾ ԳՐԱԿԱՆՈՒԹՅՈՒՆ

Արխիվային նյութեր

ԱԱ 177, 1931
 Վիշապագանց կուլտըր և Անահիտ, Հայաստանի պատմության թանգարան // ՀՀ Ազգային արխիվ, 177, 1931թ., Լենինական, 84 էջ:

ԱԱ 180
 Վիշապագանց վորորանը, Հայաստանի պատմության թանգարան // ՀՀ Ազգային արխիվ, 180, Տարեթիվ-տեղ բացակայում է, 38 էջ:

ԱԱ 181, 1927
 Վիշապագանց վորորանը, Հայաստանի պատմության թանգարան // ՀՀ Ազգային արխիվ, 181, 1927թ., Լենինական, 25 էջ:

ԱԱ 182, 1927
 Վիշապագանց վորորանը, Հայաստանի պատմության թանգարան // ՀՀ Ազգային արխիվ, 182, 1927թ., Լենինական, 44 էջ:

ԱԱ 187, 1935
 Նահիրի ճարտարապետության յոթ հրաշալիքները, Հայաստանի պատմության թանգարան // ՀՀ Ազգային արխիվ, 187, 1935թ., Երևան, 95 էջ:

ԱԱ 188/2

Հուշիկներ, 2-րդ մաս, 1876–1890, Հայաստանի պատմության թանգարան // ՀՀ Ազգային արխիվ, 188/2, Տարեթիվը բացակայում է (թերևս 1920-ական թթ.), Լենինական, 96 էջ:

ԳԱԹ Ատրպետ 16, 1927

Վիշապազանց վորորանը // Գրականության և արվեստի թանգարան, Ատրպետ 16, 1927 թ. (II տետրը), Լենինական, 52 թ.:

ԳԱԹ Ատրպետ 28, 1924

Ճորոխի ավազանը, աշխարհագրական և պատմական // Գրականության և արվեստի թանգարան, Ատրպետ 28, 1924 թ., 72 թ.:

ԳԱԹ Ատրպետ 39

Առաջավոր Ասիայի և Հայաստանի քաղաքակրթության պատմությունը // Գրականության և արվեստի թանգարան, Ատրպետ 39, Տարեթիվ-տեղ բացակայում է, 70 թ.:

ԳԱԹ Ատրպետ 62, 1926

Օխթն անուն Անահիտ // Գրականության և արվեստի թանգարան, Ատրպետ 62, 1926 թ., 2 թ.:

ԳԱԹ Ատրպետ 63

Վիշապ // Գրականության և արվեստի թանգարան, Ատրպետ 63, Տարեթիվ-տեղ բացակայում է, 8 թ.:

ԳԱԹ Ատրպետ 69, 1934

Գրախոսություն՝ Պրոֆ. Հ. Մանանդյանի «Ֆեոդալիզմը հին Հայաստանում» աշխատությունը // Գրականության և արվեստի թանգարան, Ատրպետ 69, 1934 թ., Երևան, 4 թ.:

ԳԱԹ Ատրպետ 91, 1929

«Ուտինոց», Սոգիտլի // Գրականության և արվեստի թանգարան, Ատրպետ 91, 1929 թ., Լենինական, 7 թ.:

Ուսումնասիրություններ

ԱՏՐՊԵՏ 1912ա

Ատրպետ, Վիշապամայր. պատմվածք, Ալեքսանդրապոլ, «Շիրակ», 1912:

ԱՏՐՊԵՏ 1912բ

Ատրպետ, Եզի պաշտամունքը հին Հայաստանում // Ազգագրական հանդես (Թիֆլիս), 1912, № 23/2, 114–124:

ԱՏՐՊԵՏ 1912գ

Ատրպետ, Դիրաքլարի տաճարը // Հանդես ամսօրեայ (Վիեննա), 1912, № 1, 5–15:

ԱՏՐՊԵՏ 1913

Ատրպետ, Թաթար-Միքո (Վիշապ) // Աղբյուր (Թիֆլիս), 1913, № 11, 205–298:

ԱՏՐՊԵՏ 1928

Ատրպետ, Եօթը տաճար // Հայաստանի կոչնակ (Նիւ-Յեորք), 1928, № 5, 138–139:

ԱՏՐՊԵՏ 1929

Ատրպետ, Ճորոխի ավազանը, Վիեննա, Մխիթարեան տպ., 1929:

ԱՏՐՊԵՏ 1931

Ատրպետ, Վիշապազանց պաշտամունքը // Բազմավեպ (Վենետիկ), 1931, № 7/8, 308–319:

ԱՄՓՈՓԱԳՐԵՐ

Ա. Ա. Բոբոխյան, պ. գ. թ.

*Հնագիտության և ազգագրության ինստիտուտ
Երևանի պետական համալսարան*Վիշապ կոթողներն՝
ըստ Ատրպետի արխիվային նյութերի*Հիմնաբառեր՝* Ատրպետ, վիշապ կոթողներ, ուսումնասիրության պատմություն, տարածույթ, լանդշաֆտ, հնագիտական համատեքստ

Հայ գրող և ճանապարհորդ Ատրպետի (1860–1937) աշխատանքներում արժեքավոր տվյալներ են պահպանվել հին Հայաստանի մշակույթի նշանավոր կոթողների՝ «վիշապների» վերաբերյալ: Այդ տվյալների քննարկումը հնարավորություն է տալիս եզրակացնելու, որ հեղինակը բավական խորը գիտելիքներ է ունեցել իր երկրի հնագույն պատմամշակութային միջավայրի և դրա կազմակերպման գործընթացների մասին: Մասնավորապես, Ատրպետի տվյալները վերարտադրում են պատմական մի լանդշաֆտ, որը բաղկացած է ստորին աշխարհում՝ բնակավայրերին կից գտնվող ամրոցներից և տաճարներից, վերին աշխարհում՝ լեռների վրա տեղադրված սրբերից, բազիլիկներից, վերինն ու ստորինը իրար կապող ջրանցքներից: Սա երկրագործների մի հանրույթ է, որը զբաղվել է գործունե հեռագնա անասնապահությամբ, և իր սրբազան լանդշաֆտը կերտել՝ ինչպես բնակավայրերում ու դրանց մոտ, այնպես էլ լեռներում: Այդ համակարգի առանցքային հասկացությունը վիշապ կոթողներն են, որոնք հանրույթի անդամները տեղադրել են իրենց մշակութային աշխարհի կարևորագույն կետերում:

A. A. Bobokhyan, PhD

Institute of Archaeology and Ethnography

Vishap Stelae according to Archival Materials of Atrpet

Keywords: Atrpet, vishap stelae, history of research, distribution, landscape, archaeological context.

In the works of the Armenian writer and traveler Atrpet (1860-1937) important data have been preserved on ‘vishap’ stelae (dragon stones) – well-known monuments of ancient Armenia. The discussion of those data enables to conclude that the author had quite a deep knowledge of the ancient historical-cultural environment of his country and its social organization. According to the data acquired mainly in the archives, Atrpet mentions 31 clusters of vishaps – 7 of which in Tayk, 1 in Gugark, 15 in Ayrarat, 3 in Turuberan, 5 in Syunik provinces of historical Armenia. Vishaps can be encountered both as single, double and group units, hence, on the whole, it goes about ca. 50-60 stelae. They are situated in the mountain systems of Tsaghkavet, Karasnits, Byuraknyan, Metsrants, Haykakan Par, Aragats, Geghama and Vardenis, mainly on sources of the rivers (Araxes, Aratsani, Kura, Chorokh) beginning in those mountains, in small plateaus marked by lakes. Particularly, Atrpet’s data reproduces a historical landscape consisting of fortresses and temples, caves in lowland and sanctuaries in the mountains, as well as channels connecting the upper and lower altitudes. This was a community of farmers, engaged in active pastoral cattle-breeding, who created their sacred landscape both in and around the settlements as well as in the mountains. The key concept of that system was the dragon stones placed on the most important points of that cultural world. The analysis of the data handed down by Atrpet, their obvious coincidences with present-day evidence on vishap distribution traits indicate a fairly high degree of probability of this information.

А. А. Бобохян, к.и.н.
Институт археологии и этнографии

Вишапоидные стелы согласно архивным материалам Атрпета

Ключевые слова: Атрпет, стелы «вишапы», история изучения, дистрибуция, ландшафт, археологический контекст.

В работах армянского писателя и путешественника Атрпета (1860–1937) имеются важные сведения о стелах-«вишапах» – известных памятниках культуры древней Армении. Обсуждение этих данных позволяет заключить, что автор глубоко осознавал особенности древней историко-культурной среды своей страны и ее социальной организации. Согласно архивным материалам, Атрпет упоминает 31 единицу вишапов в следующих регионах исторической Армении: Тайк (7 единиц), Гугарк (1), Айрарат (15), Туруберак (3), Сюник (5). Причем, вишапы встречаются как отдельно, так и парами или группами: речь идет в целом о 50–60 стелах. Они находятся в горных системах Цахкавет, Карасниц, Бюракнян, Мецранц, Айкакан Пар, Арагац, Гегама и Варденис, в основном у истоков рек (Аракс, Арацани, Кура, Чорох), берущих начало в этих горах, и в плоскогорьях, для которых характерно наличие озер. В частности, данные Атрпета воспроизводят исторический ландшафт, состоящий из крепостей и храмов в низменностях, святилищ, расположенных в горах, и каналов, соединяющих верхние и нижние высоты. Это было обществом земледельцев, занимающихся активным отгонным скотоводством и создающих свой священный ландшафт как в поселениях и возле них, так и в горах. Ключевой концепцией этой системы являются стелы-«вишапы», расположенные в самых важных точках исследуемого культурного мира. Анализ сведений Атрпета, их очевидное соответствие нынешней локализации «вишапов» указывает на довольно-таки высокую степень вероятности этих сведений.

Մարիամ Շախմուրադյան
ՀԱԻ

«ԱՆԱՊԱՏԻ ՕԴԱՊԱՐՈՒԿՆԵՐԻ»
ԿԱՌՈՒՅՎԱԾՔԻ ԵՒ ՁԵՒԵՐԻ ՔՆՆՈՒԹՅՈՒՆ

Սույն հոդվածում քննարկվում են «անապատի օդապարուկներ» անունով հայտնի՝ քարե խոշոր շինությունների կառուցվածքը և ձևերը: Հիմնվելով դաշտային դիրարկումների և հազարավոր «օդապարուկների» արքանյակային լուսանկարների ուսումնասիրության վրա՝ հոդվածում ներկայացվում են այդ շինությունների բաղադրիչների (քարաշարեր, շրջապարիսպ, աշտարակներ) յուրահատկությունները: Առանձնացվում են օդապարուկների հիմնական ձևերն իրենց ենթաձևերով՝ այդ թվում և նախկինում չիրարարակվածները: Տարբեր տարածաշրջաններում դրանց քանակական բաշխվածությունը պարզելու համար իրականացրել ենք ձևերի վիճակագրություն, որի արդյունքը վկայում է, որ Հայաստանում, Հյուսիսային Միջագետքում և Կենտրոնական Միրիայում «օդապարուկների» ձևերի քանակական բաշխվածությունը միակերպ է դրսևորվում: Այն մասնակի շեղում է ստանում Հարթաթ ալ-Շաման անապատում, որը ձգվում է Միրիայից Հորդանանով դեպի Սաուդյան Արաբիա, և զգալի շեղում՝ կենտրոնական Սաուդյան Արաբիայում:

Նախկինում տեսակետ է հայտնվել, թե «օդապարուկները» կարող էին առաջացած լինել առավել պարզ կառուցվածք ունեցող նախապրիպերից (V-աձև կառույցներ): Սույն հոդվածում քննարկում ենք նաև այս խնդիրը՝ փորձելով հիմնավորել, որ «օդապարուկները» որևէ նախապրիպ չեն ունեցել, այլ ի սկզբանե եղել են իրենց դասական կառուցվածքով: Հորվածում անդրադարձ ենք անում նաև այն խնդրին, թե արդյո՞ք երկար քարաշարերից և աշտարակից կազմված պարզ V-աձև կառույցները պետք է որպես «օդապարուկներ» դիրարկվեն:

Հիմնաբաներ՝ «օդապարուկ», կառուցվածք, ձև, վիճակագրություն, քանակական բաշխվածություն, V-աձև կառույց:

Ներածություն

«Անապատի օդապարուկները» վիթխարի չափներով քարե կառույցներ են, որոնք սովորաբար կազմված են երկու երկար քարաշարերից և դրանց միացված ընդարձակ շրջապարսպից, որին, իր հերթին, կցակառուցված են փոքր չափերի աշտարակներ [նկ.1ա,բ, էջ 226]: Այս կառույցներն առաջին անգամ հայտնաբերել են Առաջին աշխարհամարտի օդաչուները՝ Միրիայի և Հորդանանի անապատներում¹:

¹ Holt 1923, 261; Maitland 1927, 202–203. Նշված կառույցներն օդապարուկ են կոչվում, որովհետև օդաչուներից մեկը դրանց տեսքը սմանեցրել էր խաղալիք օդապարուկի [Rees 1929, 395]: Հետագայում այս անվանումը լայն տարածում գտավ հետազոտողների մեջ և շարունակում է գործածվել մինչ օրս:

Ներկայումս *օդապարուկներ* հայտնաբերվել են Առաջավոր և Կենտրոնական Ասիայում (Հայաստան, Ուզբեկստան, Ղազախստան, Թուրքիա, Իրաք, Սիրիա, Հորդանան, Սաուդյան Արաբիա): Թեև դրանց ուսումնասիրությունն ունի արդեն շուրջ մեկ դարյա պատմություն, սակայն բազմաթիվ առանցքային հարցեր մինչ օրս լուծում չեն ստացել: Օրինակ, հայտնի չէ, թե երբ և որտեղ են այս կառույցներն առաջացել: Հայտնի չէ նաև դրանց գործառույթը: Ամենից տարածված տեսակետն այն է, որ դրանք ծառայել են որպես որսադարաններ՝ կճղակավոր կենդանիներ բռնելու համար²: Այլ վարկածի համաձայն՝ դրանք փարախներ են³ կամ էլ պաշտամունքային նշանակության կառույցներ⁴: Թվագրության վերաբերյալ դեռևս հստակ տվյալներ չկան: Առաջավոր Ասիայի *օդապարուկներից* առ այսօր ստացված տվյալները թույլ են տալիս ենթադրել, որ այս տարածաշրջանում դրանք կառուցվել են նոր քարի դարից երկաթի դար ընկած ժամանակահատվածում⁵:

«Օդապարուկների» կառուցվածքը

Ինչպես նշվեց, հազարավոր *օդապարուկների* արբանյակային լուսանկարների վերլուծությունը թույլ է տալիս եզրակացնել, որ այս կառույցներն ունեն երեք հիմնական բաղադրիչներ՝ քարաշարեր, շրջապարիսպ և աշտարակներ:

Քարաշարերն անմշակ քարերի ցածր շարքեր են, որոնց երկարությունը մի քանի տասնյակ մետրից կարող է հասնել մի քանի կիլոմետրի⁶: Դրանք սովորաբար երկուսն են, սակայն հանդիպում են *օդապարուկներ*, որոնք բազմաթիվ քարաշարեր ունեն, ինչը հատկապես նկատելի է Հարրաթ ալ-Շամանապատում: Կան նաև դեպքեր, երբ օդապարուկը միայն մի քարաշար ունի կամ էլ ընդհանրապես չունի, ինչը հիմնականում հետևանք է կառույցի ավերվածության կամ պայմանավորված է տեղանքի առանձնահատկություններով, երբ որպես քարաշար են ծառայել տեղանքի բնական գծերը:

Շրջապարիսպն անմշակ քարերով շարված պատ է, որի բարձրությունը կարող է հասնել ընդհուպ մինչև 2 մետրի: Սակայն հանդիպում են շրջապարիսպներ, որոնք ուրվագծվել են կողք-կողքի դրված քարերի միաշար գծով, որը դժվար է պատ անվանել: Շրջապարսպի ընդգրկած տարածքի մակերեսը կարող է կազմել մեկից մինչև մի քանի տասնյակ հեկտար: Եթե *օդապարուկը* կառուցվել է բեկվող տեղանքում, ապա շրջապարիսպը հաճախ գտնվում է քարաշարերի կողմից անտեսանելի լանջին: Հանդիպում են նաև այլ դիրքեր ունեցող շրջապարիսպներ: Շրջապարսպի դիրքերի առանձնահատկությունները ժայռապատկերների տեսքով վերարտադրված են Ջերել Գուրմա հնավայրում (Հոր-

² Helms, Betts 1987, 63; Zeder et al. 2013, 119; Kempe, Al-Malabeh 2013, 126.

³ Echallier, Braemer 1995, 61–62.

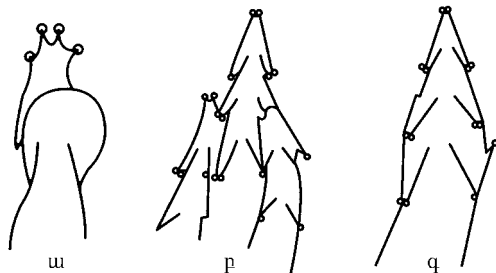
⁴ Kobusiewicz 1999, 179–180.

⁵ Helms, Betts 1987, 54; Van Berg et al. 2004, 97; Morandi Bonacossi 2014, 37; Brochier et al. 2014, 37–46; Nadel et al. 2015, 135–138.

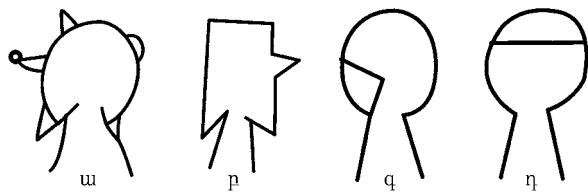
⁶ Barge et al. 2015a, fig. 5; Barge et al. 2015b, fig. 11.

դանան) հայտնաբերված ժայռաքեկորներին⁷: Բացառված չէ, որ օդապարուկի ձևն ու կառուցվածքը շինարարության ընթացքում ճշտությամբ վերարտադրելու համար՝ ապագա կառույցի «հատակագիծը», որպես բնօրինակ, նախ փորագրած լինեին որևէ առարկայի (տվյալ պարագայում՝ ժայռաքեկորի) վրա և հետո միայն սկսեին շինարարությունը: Օդապարուկներ պատկերող ժայռանկարներ հայտնի են նաև Ազրաբից (Հորդանան) և Հեմնա սարահարթից (Միրիա)⁸:

Օդապարուկների գերակշիռ մեծամասնությունն ունի միայն մեկ շրջապարիսպ, սակայն կան դեպքեր, երբ հիմնական շրջապարսպին կցված է ևս մեկը՝ նվազ չափերով [սկ. 2ա]: Երբեմն փոքր չափերով շրջապարիսպներ են հանդիպում նաև քարաշարերի ծայրերին: Բացի այդ, կան *օդապարուկներ*, որոնք կազմված են իրար մեջ ագուցված մի քանի շրջապարիսպներից, ինչը հատկապես նկատելի է կենտրոնական Սաուդյան Արաբիայում [սկ. 2բ, գ]: Շրջապարիսպը հաճախ ունենում է ելուստներ, որոնք այդ պարսպի ներսի տարածքից տարանջատված են պատով [սկ. 3ա]: Հանդիպում են նաև ելուստներ, որոնք շրջապարսպի ներսի տարածքից տարանջատված չեն [սկ. 3բ], դրանց համար կօգտագործենք *խորշ* եզրույթը: Նշված խորշերն ու ելուստները ամենից հաճախ անկյունաձև են, սակայն կարող են նաև այլ ձևեր ունենալ (քառակուսի, շրջանաձև): Երբեմն շրջապարիսպն ունենում է ներքին բաժանմունքներ [սկ. 3գ, դ]:



Նկար 2. Մի քանի շրջապարիսպներից կազմված «օդապարուկների» նմուշներ
ա. Օդապարուկ, որի շրջապարսպին կցված է փոքր չափերի ևս մեկ շրջապարիսպ
բ, գ. Օդապարուկներ՝ կազմված իրար մեջ ագուցված մի քանի շրջապարիսպներից
(Հարրաթ Խայբար, կենտրոնական Սաուդյան Արաբիա)



Նկար 3. Շրջապարսպի կառուցվածքային առանձնահատկությունները
ա. Օդապարուկ, որի շրջապարիսպն ունի ելուստներ (Քարակերտ, ՀՀ)
բ. Օդապարուկ, որի շրջապարիսպն ունի խորշեր (Հարրաթ ալ-Շաամ, Միրիա)
գ, դ. Ներքին բաժանումներ ունեցող օդապարուկների նմուշներ
(Հարրաթ ալ-Շաամ, Հորդանան)

7 Akkermans et al. 2014, fig. 4.
8 Betts, Helms 1986, fig. 3; Van Berg et al. 2004, fig. 2–4.

Աշտարակներ: Շրջապարսպին դրսի կողմից կցակառուցված են փոքր չափերով շրջանաձև կամ քառանկյուն աշտարակներ, որոնք ևս հիմնականում շարված են անմշակ քարերով [նկ. 4, էջ 226]: Դրանք փակ են և ելք չունեն ոչ դեպի շրջապարիսպը, ոչ դեպի դուրս: ՀՀ-ում եզակի մի դեպք է գրանցված, երբ աշտարակն արտաքին մասում ունի դուռ հիշեցնող փոքր բացվածք: Աշտարակների մակերեսը հաճախ կազմում է 15–30 մ², իսկ քանակը տարբեր է: Վիճակագրության արդյունքները վկայում են, որ ամենից շատ աշտարակներ ունեն Հարրաթ ալ-Շաամ անապատի *օղապարուկները*⁹:

«Օղապարուկների» ձևերի դասակարգումը

Ձևերի որոշման ու դասակարգման գործում քարաշարերի և աշտարակների դերը որոշիչ է, քանի որ *օղապարուկների* գերակշիռ մեծամասնությունն ունի նույն քանակի (հիմնականում երկու) քարաշար և նույնաձև աշտարակներ: Ի տարբերություն սրանց՝ շրջապարիսպն ունի ձևերի բազմազանություն: Տարբեր ձևի շրջապարիսպներ ունեցող *օղապարուկները* կարող են ունենալ նույն քանակի ու ձևի աշտարակներ ու քարաշարեր, ինչը նշանակում է, որ *օղապարուկները* տարբերակելի են միայն իրենց շրջապարսպի ձևով: Այլ կերպ ասած՝ *օղապարուկների* ձևերի որոշման խնդիրը հանգում է դրանց շրջապարիսպների ձևերի որոշմանը:

Օղապարուկների ձևերի դասակարգման առաջին փորձերն արվել են 20-րդ դարի վերջին: Ս. Հելմսն ու Ա. Բեթսը առանձնացրել են *օղապարուկների* 9 ձև¹⁰, իսկ Ժ. Էշալիեն ու Ֆ. Բրայմերը՝ 5 ձև՝ իրենց ենթաձևերով¹¹: Դ. Քեննեդին, Ռ. Բանքսը և Մ. Դալթոնը դասակարգել են կենտրոնական Սաուդյան Արաբիայի *օղապարուկների* ձևերը, ինչի արդյունքում առանձնացրել են 8 ձև՝ իրենց ենթաձևերով¹²:

Վերոհիշյալ դասակարգումներն ընդհանուր պատկերացում տալով հանդերձ՝ չեն արտացոլում *օղապարուկների* ողջ բազմազանությունը: Սա հաշվի առնելով՝ փորձել ենք առավել ընդգրկուն վիճակագրական տվյալների հիման վրա ներկայացնել *օղապարուկների* ձևերի ողջ երանգապնակը:

Նախկինում արված դասակարգումները հիմնված են բացառապես հարավային տարածաշրջանների տվյալների վրա (Հարրաթ ալ-Շաամ, կենտրոնական Սաուդյան Արաբիա): Սույն հոդվածում օգտագործվել են նաև հյուսիսային տարածաշրջանների (ՀՀ, Հյուսիսային կամ Վերին Միջագետք¹³, կենտրոնական Սիրիա) տվյալները: Կենտրոնական Ասիայի (Ուզբեկստան, Դևալխստան) տվյալները չենք ներգրավել՝ նյութի ուսումնասիրվածության թերի վիճակի պատճառով:

⁹ Barge et al. 2015b, fig. 11.

¹⁰ Helms, Betts 1987, fig. 14.

¹¹ Echallier, Braemer 1995, fig. 13.

¹² Kennedy et al. 2015, fig. 15.

¹³ Հյուսիսային (Վերին) Միջագետքն ընդգրկում է հարավային Թուրքիան, հյուսիսային Սիրիան և հյուսիսային Իրաքը:

Աղյուսակ 1. Օղապարուկների ձևերը

ա. հիմնական ձևեր	խորշերով ու ելուստներով ենթաձևեր			

բ. այլ ձևեր						

գ. բարդված օղապարուկների նմուշներ			

Դասակարգումն իրականացրել ենք շուրջ 3000 *օղապարուկների* արբանյակային լուսանկարների հիման վրա: Սրանցից ընտրվել է 2376 պատկեր (ՀՀ-ից՝ 148, Հյուսիսային Միջագետքից՝ 262, կենտրոնական Սիրիայից՝ 784, Հարթաթ ալ-Շաամից՝ 800, կենտրոնական Սաուդյան Արաբիայից՝ 382), որոնցում *օղապարուկների* պատկերները հստակ ու ամբողջական են և թույլ են տալիս միարժեքորեն որոշել շրջապարսպի ձևը: Վերլուծության արդյունքում առանձնացվել են *օղապարուկների* 12 հիմնական ձևեր՝ իրենց ենթաձևերով [աղ. 1ա]¹⁴: Մրանք բոլոր տարածաշրջաններում հաճախակի հանդիպող ձևերն են: Առանձին ներկայացվել են եզակի օրինակներով հայտնի ձևերը [աղ. 1բ], ինչպես նաև կենտրոնական Սաուդյան Արաբիայում հաճախ հանդիպող՝ բարդված *օղապարուկների* նմուշներ [աղ. 1գ]:

«Օղապարուկների» ձևերի վիճակագրություն

Կարևոր խնդիր է՝ պարզել, թե ինչպիսին է *օղապարուկների* ձևերի քանակական բաշխվածությունն ըստ տարածաշրջանների: Այս նպատակով վիճակագրել ենք օղապարուկներ ունեցող բոլոր տարածաշրջանների տվյալները՝ բացառությամբ Ուստյուրտ սարահարթի (Ուզբեկստան և Ղազախստան), քանի որ այդ տարածաշրջանի *օղապարուկների* արբանյակային լուսանկարների որակը հնարավորություն չի տալիս որոշելու դրանց ձևերը: Ստորև ներկայացվում են տարբեր տարածաշրջաններից ստացված տվյալները:

Հայաստան: ՀՀ տարածքում առ այսօր քարտեզագրված է 205 օղապարուկ, որոնցից հնարավոր եղավ որոշել 148-ի ձևերը: Վիճակագրությունը վկայում է, որ ՀՀ-ում ամենից հաճախ հանդիպում են շրջանաձև, ուղղանկյուն, եռանկյուն, սեղանաձև, բահաձև *օղապարուկները* [գծ. 1]: Կան նաև բազմաթիվ այլ ձևեր, սակայն դրանք շատ քիչ տոկոս են կազմում:

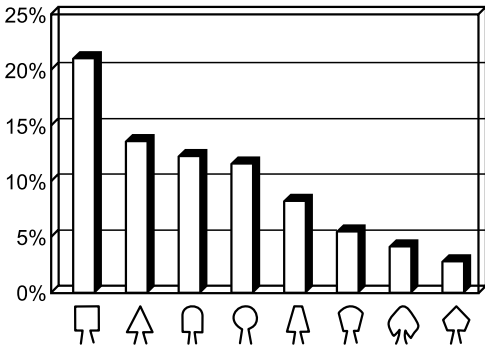
Հյուսիսային Միջագետք: Քարտեզագրված 436 *օղապարուկներից* հնարավոր եղավ որոշել 262-ի ձևերը: Ըստ վիճակագրության՝ այստեղ ևս ամենից հաճախ հանդիպում են ուղղանկյուն, շրջանաձև, սեղանաձև, եռանկյուն, տնակաձև և բահաձև *օղապարուկները* [գծ. 2]: Կան նաև այլ ձևեր, որոնք, սակայն, եզակի օրինակներով են հանդես գալիս:

Կենտրոնական Սիրիա: Քարտեզագրված 1106 *օղապարուկներից* որոշվել են 784-ի ձևերը: Ըստ վիճակագրության՝ այստեղ ամենից տարածված են ուղղանկյուն, շրջանաձև, եռանկյուն, սեղանաձև, բահաձև և մականաձև *օղապարուկները* [գծ. 3]: Մեծ քանակությամբ ($\approx 5\%$) հանդես է գալիս նաև «գուլպա-օղապարուկը», որը մյուս տարածաշրջաններում չի նկատվում:

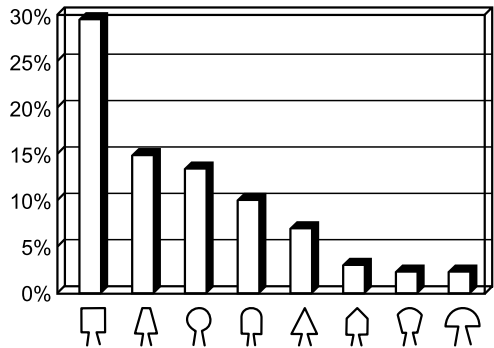
Հարթաթ ալ-Շաամ: Ներկայումս այստեղ քարտեզագրված է ≈ 2350 *օղապարուկ*: Մրանց վիճակագրությունն իրականացվել է պատահականության սկզբունքով ընտրված 800 *օղապարուկների* հիման վրա, որոնց մեջ հնարավոր եղավ որոշել 497-ի ձևերը: Վիճակագրությունը վկայում է, որ ամենից հաճախ հանդիպում են եռանկյուն, ուղղանկյուն, շրջանաձև, բահաձև, կիսալուսնաձև և մականաձև *օղապարուկները* [գծ. 4]: Հարթաթ ալ-Շաամում շատ հաճախ ի

¹⁴ Աշխատանքում ներկայացված են միայն տարածված ենթաձևերը:

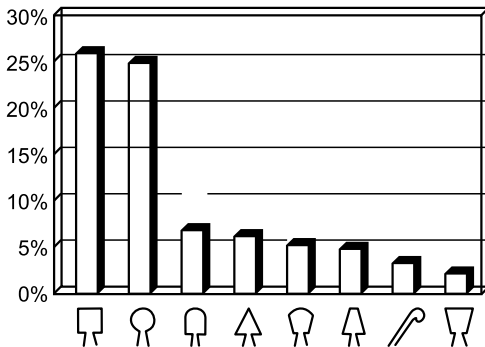
հայտ է գալիս նաև աստղաձև *օղապարուկներ*, որը հյուսիսային տարածաշրջաններում գրեթե չի հանդիպում¹⁵:



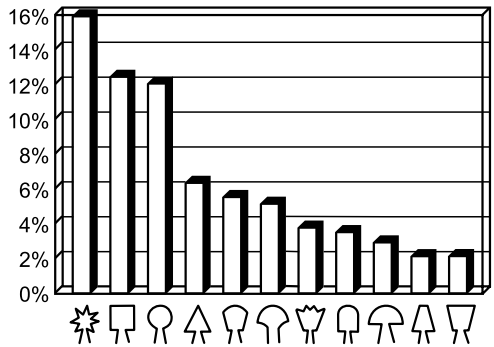
Գծապարկեր 1. Օղապարուկների ձևերի վիճակագրությունը Հայաստանի Հանրապետությունում



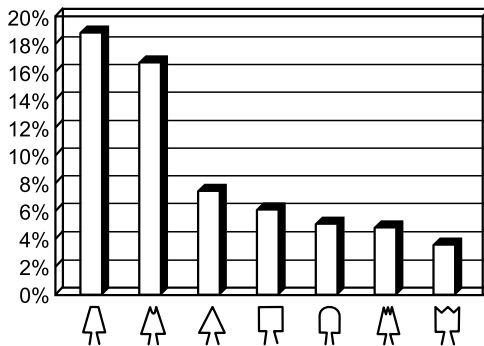
Գծապարկեր 2. Օղապարուկների ձևերի վիճակագրությունը Հյուսիսային Միջագետքում



Գծապարկեր 3. Օղապարուկների ձևերի վիճակագրությունը Կենտրոնական Միջինում



Գծապարկեր 4. Օղապարուկների ձևերի վիճակագրությունը Հարթաթ ալ-Շամանում



Գծապարկեր 5. Օղապարուկների ձևերի վիճակագրությունը Կենտրոնական Սաստիան Արարիայում

¹⁵ Կարծում ենք, որ աստղաձև *օղապարուկներն* իրականում խորշեր ունեցող շրջանաձև, եռանկյունաձև, սեղանաձև և այլ հայտնի ձևերի *օղապարուկներ* են: Այս ենթադրության համար հիմք է ծառայում այն փաստը, որ եթե մտովի հանվեն աստղաձև *օղապարուկների* խորշերը, ապա ստացվում են *օղապարուկների* հայտնի ձևերը: Այսուհանդերձ, սույն հոդվածում աստղաձև *օղապարուկները* դեռևս առանձին են հաշվարկվել:

Կենտրոնական Սառույան Արաբիա: Այս տարածաշրջանում քարտեզագրված 500 *օղապարուկների* հնարավոր եղավ որոշել 382-ի ձևերը: Վիճակագրության համաձայն՝ այստեղ ամենից տարածված են եռանկյուն, ուղղանկյուն, սեղանաձև և բահաձև *օղապարուկները* [գծ. 5]: Եթե Հարրաթ ալ-Շաամում տարածված ձևերի բաշխվածության մեջ որպես մի նոր ձև հանդես է գալիս աստղաձև օղապարուկը, ապա կենտրոնական Սառույան Արաբիայում դա երկգագաթ եռանկյունու ձև ունեցողն է, որն այլ ձևերի նկատմամբ բացարձակ մեծամասնություն է կազմում: Կենտրոնական Սառույան Արաբիայում շատ հաճախ հանդիպում են նաև իրար ագուցված մի քանի շրջապարհապններից կազմված *օղապարուկներ*, որոնք մյուս տարածաշրջաններում գրեթե հայտնի չեն:

Վիճակագրության արդյունքներն ամփոփել ենք՝ տարբեր տարածաշրջաններում «հաճախադեպ ձևերի» բաշխվածությունները համեմատության մեջ դնելով¹⁶ [աղ. 2]: Այս աղյուսակը ցույց է տալիս, թե ինչպես է հաճախադեպ ձևերի քանակը փոխվում ըստ տարածաշրջանների: Հաճախադեպ ձևերի առաջին վեցյակը որակապես նույն ձևով է բաշխված ՀՀ-ում, Հյուսիսային Միջագետքում, կենտրոնական Սիրիայում և Հարրաթ ալ-Շաամում: Սակայն Հարրաթ ալ-Շաամում մեծ քանակությամբ հանդես է գալիս աստղաձև *օղապարուկը* [աղ. 2/13], որի քանակը մյուս տարածաշրջաններում չնչին է: Հյուսիսային տարածաշրջաններում *օղապարուկների* հաճախադեպ ձևերի առաջին վեցյակի միասնական բաշխվածությունն ամբողջովին խախտվում է կենտրոնական Սառույան Արաբիայում: Այստեղ գերակշռում են 2 ձևի *օղապարուկներ*՝ սեղանաձևը [աղ. 2/6] և երկգագաթ եռանկյունաձևը [աղ. 2/18]:

Եթե որպես հիմք ընդունենք այն ենթադրությունը, որ *օղապարուկների* ձևերի բաշխվածությունն արտացոլում է դրանց գործառույթի որոշ առանձնահատկություններ, ապա կարելի է եզրակացնել, որ *օղապարուկների* գործառույթը Հայաստանում, Վերին Միջագետքում և կենտրոնական Սիրիայում միասնական ձևով է դրսևորվել: Այն մասնակիորեն շեղվում է Հարրաթ ալ-Շաամում և լիարժեքորեն շեղվում՝ կենտրոնական Սառույան Արաբիայում:

V-աձև կառույցներ և օղապարուկներ

ՀՀ-ում, Նեգևի անապատում (Իսրայել) և Սինայի թերակղզում (Եգիպտոս) հայտնաբերվել են կառույցներ, որոնք կազմված են երկու երկար քարաշարից և կցակառույց աշտարակից: Հետազոտողների մի մասն այս շինությունները նույնացնում է *օղապարուկների* հետ՝ դրանք անվանելով «V-աձև օղապարուկներ»¹⁷: Ըստ Բորիս Գասպարյանի՝ V-աձև կառույցները կարող են *օղապարուկների* վաղագույն տեսակը ներկայացնել¹⁸: Հետազոտողների մյուս մասի կարծիքով՝ V-աձև կառույցները չեն կարող նույնացվել *օղապարուկների*

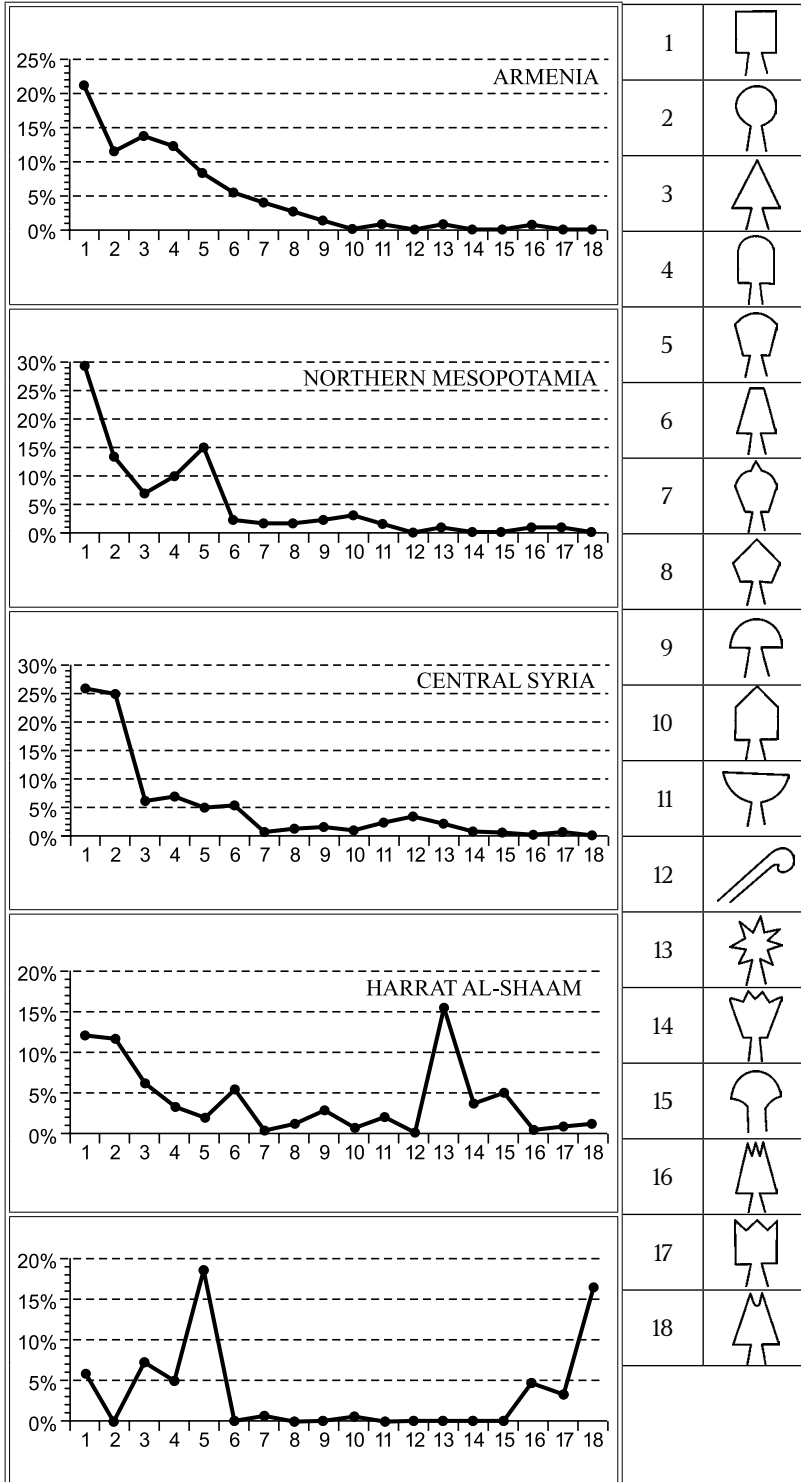
¹⁶ «Հաճախադեպ» ենք համարում այն ձևերը, որոնք տվյալ տարածաշրջանի *օղապարուկների* ընդհանուր թվի 2%-ից ավելին են կազմում:

¹⁷ Holzer et al. 2010, 2; Nadel et al. 2010, 977; Bar-Oz, Nadel 2013, 4–5.

¹⁸ Բանավոր հաղորդում (2017 թ. նոյեմբեր):

Աղյուսակ 2.

Օղապարուկների փարաձված ձևերի բաշխվածությունն ըստ փարաձաշրջանների



հետ, որովհետև նախ՝ դրանք չունեն շրջապարիսպ, որը *օղապարուկի* հիմնական բաղադրիչն է, և երկրորդ՝ դրանք շատ քիչ քանակությամբ են հանդես գալիս՝ շատ սահմանափակ տարածքներում¹⁹:

Իրականում, եթե *օղապարուկն* ու V-աձև կառույցը միևնույն նշանակության շինությունը լիներ, ապա ինչ կարիք կար մի դեպքում՝ այդքան ուժ ու ժամանակ ներդնել մի քանի հեկտար մակերես ընդգրկող շրջապարիսպ կառուցելու և դրան որոշակի ձև տալու համար, իսկ մյուս դեպքում՝ կառուցել միայն մի փոքր աշտարակ: Այս հարցի միակ տրամաբանական բացատրությունն այն է, որ մարդիկ որոշակի գործառույթային տարբերություն են դրել *օղապարուկների* և V-աձև կառույցների միջև: Հաշվի առնելով այն, որ V-աձև շինությունն իր կառուցվածքով ու չափերով համապատասխանում է *օղապարուկի* խորշին և որ հաճախ է հանդիպում *օղապարուկների* մոտակայքում, կարելի է ենթադրել, որ այդ երկու կառույցներն ունեցել են գործառույթային մասնակի ընդհանրություններ, սակայն որպես միևնույն տեսակի շինություն չեն կարող դիտարկվել:

Օղապարուկների նախատիպերի առկայության հարցը

Վերջերս որոշ հնագետներ այն կարծիքն են հայտնել, թե *օղապարուկներն* ի սկզբանե չեն ունեցել իրենց դասական կառուցվածքը, այլ առաջացել են առավել պարզ կառույցներից²⁰: Ըստ Ա.Բեթսի՝ *օղապարուկների* հնագույն և պարզագույն տեսակը «մեանդրաձև պատերն» են, որոնց և *օղապարուկների* միջև միջանկյալ օղակ են կազմել «պայուսակաձև» և «երեքնուկաձև» կառույցները [նկ. 5]²¹: Ինչպես նշում է հեղինակը՝ Հարրաթ ալ-Շաամ անապատում կան դեպքեր, երբ «երեքնուկաձև» կառույցի տեղում աստղաձև օղապարուկ է կառուցված, ինչը թույլ է տալիս ենթադրել, որ մի ձևից առաջացել է մյուսը: Այս ենթադրության օգտին է բերվում նաև այն փաստը, որ Սաուդյան Արաբիայում *վադիներից*²² մեկում մեանդրաձև պատերից ոչ հեռու գտնվել են *օղապարուկներ*, որոնք երեքնուկաձևի և աստղաձևի միջանկյալ մի տարբերակ են ներկայացնում²³:

Թեև Ա.Բեթսի առաջարկած վարկածի համար կան հիմքեր, սակայն որոշ հանգամանքներ անհավանական են դարձնում *մեանդրաձև պատերից*՝ կանոնավոր ձև ունեցող *օղապարուկի* առաջացման տեսակետը: Նախ, խնդիրն այն է, որ ներկայումս հնարավոր չէ ասել, թե արդյո՞ք *մեանդրաձև պատերը* և *օղապարուկն* ունեցել են միևնույն գործառույթը: Ըստ Ս.Քեմփիի, Ա. ալ-Մալաբեհի և Ա.Բեթսի՝ *մեանդրաձև պատերը*, «պայուսակաձև» և «երեքնուկաձև» կառույցներն ու *օղապարուկները* ունեցել են միևնույն գործառույթը՝ եղել են որս անելու համար նախատեսված կառույցներ: Սակայն անհրաժեշտ է նշել, որ որևէ հետազոտող երբևիցե հիմնավորապես չի ապացուցել վերոհիշյալ կառույցների և, մասնավորապես, *օղապարուկների* որսադարան լինելու ենթադրությունը:

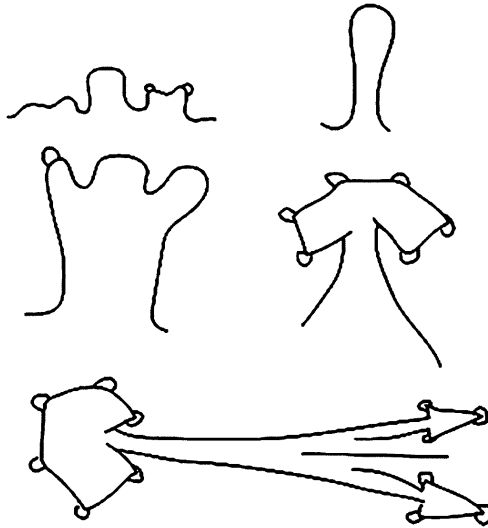
¹⁹ Barge et al. 2015, 164–165.

²⁰ Kempe, al-Malabeh 2010; 2013; Betts, Burke 2015.

²¹ Betts, Burke 2015, 80–83.

²² Արաբերեն վադի/ուադի (وادي [wādī]) նշանակում է «ցամաքած գետահուն»:

²³ Betts, Burke 2015, 79.



Նկար 5. Օդապարուկների զարգացման փուլերն՝ ըստ Ա. Բեթսի և Դ. Բարքի (Betts, Burke 2015, fig. 5)

Երկրորդ խնդիրն այն է, թե ինչպե՞ս էր հնարավոր ստանալ *օդապարուկների* կանոնավոր ձևեր՝ *մեանդրաձև պարերի*ց առաջացած «պայուսակաձև» ու «երեքնուկաձև» կառույցներից: Եթե նույնիսկ ընդունենք Ա. Բեթսի այն տեսակետը, թե «երեքնուկաձև» կառույցից է առաջացել աստղաձև *օդապարուկը*, ապա այդ դեպքում կրկին հարց է մնում, թե ինչպե՞ս կարող էին առաջացած լինել *օդապարուկների* բազմաթիվ մյուս ձևերը, որոնք ամենևին էլ չեն համապատասխանում երեքնուկի ձևին: Եթե առաջադրված վարկածը ճշմարտացի լիներ, ապա այն պիտի վերաբերեր բոլոր դեպքերին, այնինչ այդ վարկածը հաստատվում է միայն աստղաձև *օդապարուկի* պարագայում (այլ ձևերի համար նախատիպեր չեն գտնվել): Անհրաժեշտ է հաշվի առնել նաև այն հանգամանքը, որ աստղաձև *օդապարուկը* միայն Հարրաթ ալ-Շաամում է մեծ տոկոս կազմում [գծ.1–5]:

Երրորդ խնդիրն այն է, որ եթե *օդապարուկները*, *մեանդրաձև պարերը*, «պայուսակաձև» ու «երեքնուկաձև» կառույցները մի համակարգ են, ինչպե՞ս պնդում են հեղինակները²⁴, ապա կառույցների այդ համակարգը պետք է նկատելի լիներ բոլոր այն տարածաշրջաններում, ուր կան *օդապարուկներ*: Մինչդեռ արբանյակային լուսանկարների վերլուծությունը թույլ է տալիս եզրակացնել, որ *մեանդրաձև պարերն* ու դրանց ելուստներից առաջացած «երեքնուկաձև» կառույցները հանդիպում են միայն հարավային տարածաշրջաններում՝ Հարրաթ ալ-Շաամում և Սաուդյան Արաբիայում²⁵:

Ներկայացված խնդիրները վկայում են, որ դեռևս չկան բավարար փաստեր՝ *օդապարուկի* ծագումը հանգեցնելու պարզ ձևեր ունեցող կառույցներին,

²⁴ Betts and Burke 2015.

²⁵ Տե՛ս <http://www.globalkites.fr/Interactive-Map>

ուստիև դրանց փոխհարաբերությունը հասկանալու համար անհրաժեշտ են լրացուցիչ հետազոտություններ:

ՕԳՏԱԳՈՐԾՎԱԾ ԳՐԱԿԱՆՈՒԹՅՈՒՆ

AKKERMANS et al. 2014

Akkermans P.M.M.G., Huigens H.O., Brüning M.L., A landscape of preservation: late prehistoric settlement and sequence in the Jebel Qurma region, northeastern Jordan // *Levant*, 2014, № 46/2, 186–205.

BARGE et al. 2015a

Barge O., Brochier J.É., Crassard R., Morphological diversity and regionalization of kites in the Middle East and Central Asia // *Arabian Archaeology and Epigraphy*, 2015, № 26/2, 162–176.

BARGE et al. 2015b

Barge O., Brochier J.É., Régagnon E., Chambrade M.–L., Crassard R., Unity and diversity of the kite phenomenon: a comparative study between Jordan, Armenia and Kazakhstan // *Arabian Archaeology and Epigraphy*, 2015, № 26 (2), 144–161.

BAR-OZ, NADEL 2013

Bar-Oz G., Nadel D., Worldwide large-scale trapping and hunting of ungulates in past societies // *Quaternary International*, 2013, № 297, 1–7.

BETTS, HELMS 1986

Betts A.V.G., Helms S.W., Rock art in eastern Jordan: ‘kite’ carvings? // *Paléorient*, 1986, № 12/1, 67–72.

BETTS, BURKE 2015

Betts A.V.G., Burke D., Desert kites in Jordan – a new appraisal // *Arabian Archaeology and Epigraphy*, 2015, № 26/2, 74–94.

BROCHIER et al. 2014

Brochier J.É., Barge O., Karakhanyan A.S., Kalantarian I.A., Chambrade M.–L., Magnin F., Kites on the margins: the Aragats kites in Armenia // *Paléorient*, 2014, № 40/1, 25–53.

ECHALLIER, BRAEMER 1995

Échallier J., Braemer F., Nature and functions of the desert kites: new data and hypothesis // *Palorient*, 1995, № 21, 35–63.

EDDY, WENDORF 1999

Eddy F.W., Wendorf F. (ed.-s), *An Archaeological Investigation of the Central Sinai, Egypt*, Cairo-Boulder, University Press of Colorado, 1999.

HELMS, BETTS 1987

Helms S.W., Betts A.V.G., The desert “kites” of the Badiyat Esh-Sham and North Arabia // *Paléorient*, 1987, № 13/1, 41–67.

HOLT 1923

Holt A.L., The future of the north Arabian desert // *The Geographical Journal*, 1923, № 62/4, 259–268.

HOLZER et al. 2010

Holzer A., Avner U., Porat N., Horwitz L.K., Desert kites in the Negev desert and north-east Sinai: their function, chronology and ecology // *Journal of Arid Environments*, 2010, № 74, 806–817.

KEMPE, AL-MALABEH 2010

Kempe S., Al-Malabeh A., Hunting kites (‘desert kites’) and associated structures along

the eastern rim of the Jordanian Harrat: a geo-archaeological Google Earth images survey // *Zeitschrift für Orient-Archäologie*, 2010, № 10/3, 46–86.

KEMPE, AL-MALABEH 2013

Kempe S., Al-Malabeh A., Desert kites in Jordan and Saudi Arabia: structure, statistics and function, a Google Earth study // *Quaternary International*, 2013, № 297, 126–141.

KENNEDY et al. 2015

Kennedy D.L., Banks R., Dalton M., Kites in Saudi Arabia // *Arabian Archaeology and Epigraphy*, 2015, № 26, 177–195.

KOBUSIEWICZ 1999

Kobusiewicz M., Excavations at Sinai-10: the kite site, Romythi locality // *Eddy, Wendorf* 1999, 173–180.

MORANDI BONACOSSO 2014

Morandi Bonacossi D., Desert-kites in an Aridifying Environment. Specialised Hunter Communities in the Palmyra Steppe during the Middle and Late Holocene // *Studia Chaburensia*, 2014, № 4, 33–47.

NADEL et al. 2010.

Nadel D., Bar-Oz G., Avner U., Boaretto E., Walls, ramps and pits: the structure of the Samar desert kites, southern Negev, Israel // *Antiquity*, 2010, № 84, 976–992.

NADEL et al. 2015

Nadel D., Bar-Oz G., Malkinson D., Spivak P., Langgur D., Porat N., Khechoyan A.H., Nachmias A., Crater-Gershtein E., Katinaa A., Bermatov-Paz G., Nahapetyan S.A., Gasparyan B.Z., New insights into desert kites in Armenia: the fringes of the Ararat Depression // *Arabian Archaeology and Epigraphy*, 2015, № 26, 120–143.

MAITLAND 1927

Maitland I., The 'Works of the old men' in Arabia // *Antiquity*, 1927, № 1, 197–203.

MALKINSON et al. 2017

Malkinson D., Bar-Oz G., Gasparyan B.Z., Nachmias A., Gershtein E.C., Nadel D., Seasonal use of corrals and game traps (desert kites) in Armenia // *Quaternary International*, 2017, № 484, 285–304.

REES 1929

Rees L.W.B., The Transjordan desert // *Antiquity*, 1929, № 3, 389–407.

VAN BERG et al. 2004

Van Berg P.-L., Vander Linden M., Lemaitre S., Cauwe S., Picalause V., Desert kites of the Hemma Plateau // *Paleorient*, 2004, № 30, 89–99.

ZEDER et al. 2013

Zeder M.A., Bar-Oz G., Rufolo S., Hole F. 2013, New perspectives on the use of kites in mass-kills of Levantine gazelle: A view from northeastern Syria // *Quaternary International*, 2013, № 297, 110–125.

ԱՄՓՈՓԱԳՐԵՐ

Մ. Ս. Շախմուրադյան

Հնագիտության և ազգագրության ինստիտուտ

«Անապատի օդապարուկների»
կառուցվածքի և ձևերի քննություն

Հիմնաբառեր՝ օդապարուկ, կառուցվածք, ձև, վիճակագրություն, քանակական բաշխվածություն, V-աձև կառույց:

Շուրջ 3000 օդապարուկների արբանյակային լուսանկարների վերլուծության հիման վրա հողվածում առանձնացվել են օդապարուկների յոթ հիմնական ձևեր (ուղղանկյուն, շրջանաձև, բահաձև, եռանկյուն, շեղանկյուն, սեղանաձև, աստղաձև), որոնք հանդես են գալիս բոլոր տարածաշրջաններում: Դրանցից վեցը (ուղղանկյուն, շրջանաձև, բահաձև, եռանկյուն, շեղանկյուն, սեղանաձև) ներկայացնում են ՀՀ-ի, Հյուսիսային Միջագետքի և Կենտրոնական Միդիայի օդապարուկների 80%-ը: V-աձև կառույցների և օդապարուկների կառուցվածքների համեմատությունը թույլ է տալիս եզրակացնել, որ դրանք չեն կարող դիտարկվել որպես միևնույն կառույց, ուստի օդապարուկներն ի սկզբանե պետք է ունեցած լինեին իրենց բնորոշ դասական կառուցվածքն ու ձևերը:

M. S. Shakhmuradyan

Institute of Archaeology and Ethnography

Structure and Forms of 'Desert Kites'

Keywords: 'Desert kites', structure, form, statistics, quantitative distribution, V-shaped structures.

'Desert kites' are large-scale stone structures of different forms, which are spread in the Anterior and Central Asia. The study of the structure of these constructions enables to conclude that they have three main and stable parts: an enclosure, stone rows, and towers. Some 'kites' may have secondary parts as well, such as points and niches. Though the complete form of a 'kite' is comprised of these parts, enclosure plays a major role in determining the form of the structure.

Based on the study of thousands of satellite images of kites, this paper presents the main forms of kites with their sub-forms, as well as the forms that have not been published previously. The analysis of the kite forms indicates that some of them are geometrical (square, triangle, circle, trapezoid, etc.), while others remind of images of different shapes. Similar forms of 'kites' occur in regions that are thousands of kilometers apart. Seven main forms of 'kites' have been distinguished (rectangular, circular, triangular, trapezoidal, mace-shaped, spade-shaped, star-shaped). Six of them (rectangular, circular, triangular, trapezoidal, mace-shaped, spade-shaped) constitute approximately 80% of 'kites' in Armenia, Northern Mesopotamia, and Central Syria. In these regions, not only the main forms, but also quantitative distributions, are nearly identical. In Harrat al Shaam, the distribution of the six main forms is the same, but the star-shaped 'kites' are quantitatively dominant, though they account for an insignificant percent in other regions. The 'kites' of Central Saudi Arabia differ from the 'kites' of other regions both by the main forms present in this region and their quantitative distribution.

There exists a view, according to which kites originally did not have their classical structure, but rather originated from prototypes. This paper addresses that issue and tries to prove that kites did

not have simpler prototypes but had the classical structure from the beginning. The problem whether structures consisting of long stone rows and a tower (V-shaped structures) should be considered as kites or not is also considered in the given work.

М. С. Шахмурадян

Институт археологии и этнографии

Структура и формы «пустынных змей»

Ключевые слова: «пустынные змеи», структура, форма, статистика, количественная дистрибуция, V- евидные сооружения.

«Пустынные змеи» представляют собой крупномасштабные каменные сооружения различных форм, которые распространены на территории Передней и Средней Азии. Изучение структуры этих сооружений дает возможность заключить, что они состоят из трех основных частей: ограждения, выложенных из камней ряда и башен. Они могут иметь также второстепенные элементы, такие как ниши и выступы. Несмотря на то, что конечная форма «змей» образуется совокупностью трех основных элементов, решающую роль в определении формы сооружения играет ограждение.

На основе изучения тысяч спутниковых снимков «змей» в работе представлены основные формы змей и в том числе их суб-формы, а также формы змей, которые ранее не были опубликованы. Анализ форм дает возможность утверждать, что одну их часть представляют геометрические формы (квадрат, круг, треугольник, ромб, трапеция), а другие напоминают изображения разных предметов. Статистические данные свидетельствуют о том, что эти формы повторяются в разных регионах. В работе выделены семь основных форм, которые встречаются во всех регионах. Шесть из них представляют 80% форм «змей» Армении, Северной Месопотамии и Центральной Сирии. В перечисленных регионах идентична также количественная дистрибуция большинства форм. В пустыне Аррат аль-Шаам количественная дистрибуция шестерки основных форм сохраняется, но здесь заметно преобладает звездовидный «змей», который в северных регионах встречается довольно-таки редко. «Змеи» Центральной Саудовской Аравии как по основным формам, так и по их количественной дистрибуции значительно отличаются от «змей» других территорий.

Согласно одной теории, изначально существовали более примитивные формы каменных сооружений, которые легли в основу более поздних классических «змей». В настоящей работе наряду с рассмотрением данной проблемы предпринята попытка доказать, что «змеи» не были образованы от более простых сооружений, а имели свою классическую структуру. Помимо сказанного, в статье также обсуждается вопрос о том, можно ли V-евидные сооружения отнести к «змеям».

Ալեքսան Զոհարյան, Է.գ.թ.
ՀԱԻ

ՎԱՆԱԿԱՏԻ ՅՈՒՄՔԻ ՕԳՏԱՅԱՆՄԱՆ ՍԿԶԲՈՒՆՔՆԵՐԸ ԲՐՈՆԶԻ ԴԱՐՈՒՄ՝ ԸՍՏ ՅՅ ՏԱՐԱԾՔԻՑ ՉՏՆՎԱԾ ՆՍՈՒՇՆԵՐԻ ԲՄՐԲ ՎԵՐԼՈՒԾՈՒԹՅԱՆ ՏՎՅԱԼՆԵՐԻ¹

Բրոնզի դարաշրջանում ամբողջ Հարավային Կովկասում ծաղկում ապրող կուրարաքայան մշակույթի կրողները, չնայած մետաղագործության զարգացմանը, փարբեր ոլորտներում բավական լայնորեն օգտագործում էին նաև վանակապ (օբսիդիան): Վանակապի հումքի այս կամ այն աղբյուրի ընտրությունը կախված էր ավելի բնակատեղիին բնորոշ մի շարք պայմաններից: Սույն հոդվածում քննարկվում են մ.թ.ա 3-րդ հազարամյակում ներկայիս ՀՀ փարածքի փարբեր շրջանների բնակիչների կողմից վանակապի աղբյուրների օգտագործման սկզբունքները: Ուսումնասիրել ենք կուրարաքայան մշակույթին պատկանող երեք հուշարձանի՝ Ծաղկասարի, Թեղուրի և Ագարակի՝ վանակապի օգտահանման մոդելները: Վերոնշյալ հուշարձանների վաղբրոնզեդարյան կուրարաքայից պեղված նյութից ընտրել ենք վանակապեր 292 նմուշներ, որոնք ենթարկվել են երկրաքիմիական անալիզի: Աշխարհաբի հիմքում ընկած վերլուծությունը կատարված է շարժական ռենտգենային ֆլյուորեսցենցիայի (pXRF) մեթոդով: Այս մեթոդի օգնությամբ՝ որևէ նմուշի քիմիական կազմի ուսումնասիրությունը հնարավորություն է ընձեռում որոշելու դրա ծագումնաբանությունը: Սրանցված անալիտիկ ավյալների վերծանումը բացարձակ փարբեր օգտահանման մոդելներ է ավել ուսումնասիրվող երեք հուշարձաններից յուրաքանչյուրի համար: Հոդվածում զարգացրել ենք փարբերի կազմի մի մոդելն ու իր առանձնահատկությունները:

Հիմնաբառեր՝ բրոնզի դար, կուրարաքայան մշակույթ, վանակապ (օբսիդիան), երկրաքիմիական անալիզ, pXRF:

Ներածություն

Մ.թ.ա. 4-րդ հազարամյակի երկրորդ կեսից սկսած՝ ամբողջ Այսրկովկասում տեղի են ունենում մշակութային կտրուկ փոփոխություններ: Դրանք տեղ են գտնում բուռն ծաղկում ապրող և մերօրյա գրականության մեջ *կուրարաքայան* կամ այլ կերպ՝ *շենգավիթյան* կոչվող մշակույթում²: Այս փոփոխու-

¹ Խորհին շտրիակալություն ենք հայտնում ՀՀ ԳԱԱ թղթակից անդամ Պավել Ավետիսյանին՝ Ծաղկասարի և Ագարակի, ինչպես նաև պ.գ.դ. Ռուբեն Բաղայանին՝ Թեղուրի հուշարձանների նյութը տրամադրելու համար:

² Кушнарева 1993, 98.

թյունները հիմնականում նկատելի են հողագործության, անասնապահության ու արհեստագործության մեջ:

Առաջին հերթին, տարածաշրջանում նկատվում է բնակչության կտրուկ աճ, որն աննախադեպ առաջընթաց է ապահովում կյանքի գրեթե բոլոր ոլորտներում: Զարգանում է գյուղատնտեսությունը, հիմնականում՝ հողագործությունն ու անասնապահությունը, որոնց համար մշակվում են ամբողջապես նոր համակարգեր: Արհեստագործության մեջ սկսում են կիրառվել շատ ավելի բազմազան և տեխնիկապես նոր գործիքներ, իսկ խեցեգործությունը միանգամայն նոր մակարդակի է հասնում՝ դառնալով կուրարաքայան մշակույթի առաջնահերթ բնութագրիչը:

ՀՀ սահմաններում, ըստ վերջին տվյալների, կուրարաքայան մշակույթի տարբեր ժամանակագրական փուլերին պատկանող՝ առնվազն 200 հուշարձան է արձանագրվել³:

Վաղ բրոնզի դարաշրջանի Այսրկովկասում մետաղագործությունը հասել էր համեմատաբար բարձր մակարդակի և ենթադրաբար ընկալվում էր որպես անասնապահությունից ու հողագործությունից առանձին մի արհեստ⁴: Այդ ժամանակաշրջանում էր, որ անցում կատարվեց մետաղյա գործիքների, որոնք կիրառվում էին կյանքի բոլոր ոլորտներում: Մետաղն օգտագործվում էր ոչ միայն զարդերի, այլև գործիքների պատրաստմանն ու հատկապես՝ զինագործության մեջ⁵: Կուրարաքայան մշակույթի կրողները հստակ հասկանում էին մետաղի առավելությունները տարատեսակ քարերի, փայտի ու ոսկրի նկատմամբ, որոնք կիրառվել էին նախորդ դարաշրջաններում՝ նեոլիթում և էնեոլիթում: Այս պատճառով՝ քարը, որպես հումք, վաղ բրոնզի դարում մեծ մասամբ դուրս է գալիս շրջանառությունից:

Այսուհանդերձ, մի շարք ոլորտներում քարե հումքը շարունակում է օգտագործվել դեռևս մ.թ.ա. 3-րդ հազարամյակում: Խոսքը վերաբերում է հիմնականում վանակատին, ավելի փոքր չափաբաժնով՝ *կայծքարին*, *դազիպին* և *հասպիսին*: Այդ հումքն անփոխարինելի էր տնտեսության որոշ ճյուղերում. մասնավորապես, դրանից էին պատրաստում մի շարք գործիքներ (մանգաղի ներդիր, քերիչ), զարդեր, զենքեր (սետապլաքներ), ինչպես և խեցեղեն (մանրացված տեսքով)⁶:

Երկրաբանական բնութագիրը

Քարի և մասնավորապես՝ վանակատի արդյունաբերության մասին խոսելիս՝ անհրաժեշտ է անդրադառնալ տարածաշրջանի երկրաբանական բնութագրին՝ տվյալ հումքի աղբյուրների մասին առավել հստակ պատկերացում կազմելու համար: Ողջ պատմության ընթացքում Հայկական լեռնաշխարհում տեղի են ունեցել մի շարք տեկտոնական շարժեր, որոնց պատճառով Հայաստա-

³ Badalyan 2014, 72–80.

⁴ Кушнарева, Марковин 1994, 58.

⁵ Геворкян 1980, 67.

⁶ Palumbi et al. 2014, 43–44.

նր համարվում է երիտասարդ հրաբխականության՝ դասական ակտիվ շրջան: Տեկտոնական գործընթացներում առանձնահատուկ տեղ ունի *ոխոլիպային* հրաբխականությունը, որի լավաների արտավիժման շնորհիվ էլ առաջանում են վանակատի հոսքերը⁷: Այս տիպի հրաբխականության հետևանքով՝ միայն ՀՀ տարածքում առկա են շուրջ 450 հրաբխային գմբեթներ և վանակատի՝ 20-ից ավելի մերկացումներ: Այդ պատճառով է, որ Հայաստանն աշխարհում վանակատով ամենահարուստ տարածաշրջաններից է: Տեղի բնակչությունը բոլոր ժամանակներում օգտագործել է լավային հոսքերը՝ որպես տարածաշրջանի համար գլխավոր քարե հումք ծառայող վանակատի աղբյուրներ:

Զարմանալի չէ, որ մեր տարածաշրջանի կուրարաքայան բոլոր բնակատեղիների քարի արդյունաբերությունն ավելի քան 90%-ով ներկայացված է հենց վանակատով: Չնայած ՀՀ տարածքում վանակատի մի շարք խոշորագույն աղբյուրների առկայությանը՝ որոշ դեպքերում, այլևայլ պատճառներով, բավական լայնորեն շահագործվել են նաև հարակից տարածքներում՝ հատկապես ներկայիս Թուրքիայում և Վրաստանում գտնվող՝ վանակատի առատ մերկացումները:

Սույն հոդվածում անդրադարձ ենք կատարում կուրարաքայան մշակույթի կրողների օգտագործած՝ վանակատի հումքի ծագումնաբանությանը, փորձելով պարզել մի շարք հուշարձաններից հայտնաբերված վանակատե գտածոների աղբյուրը: Սա հնարավորություն է տալիս վանակատի աղբյուրների օգտագործման սկզբունքների մասին որոշակի դատողություններ անելու:

Մեթոդաբանություն

«Հրաբխային ապակու»՝ վանակատի հետազոտման համար ամբողջ աշխարհում բավական լայն կիրառություն ունեն արդի *անալիտիկ* մեթոդները, որոնք փոխարինել են նախկին՝ օպտիկական սպեկտրոսկոպիկ մեթոդին⁸: Անալիտիկ մեթոդների շարքում են՝ *նեյտրոնային ակտիվացման* (INNA), *պլազմային սպեկտրոմետրիայի* (LA-ICP-MS) և *ռենտգենային ֆլյուորեսցենցիայի* (XRF) մեթոդները՝ իրենց գերժամանակակից և պրակտիկ շարժական տարատեսակներով⁹: Հենց այս մեթոդներով են ներկայումս ուսումնասիրում վանակատի քիմիական կազմը՝ պարզելու համար տվյալ նմուշի ծագումնաբանությունը:

Մեր աշխատանքի ընթացքում հավաքած նմուշներն ուսումնասիրելիս՝ օգտագործել ենք շարժական Brucker Tracer III SD մոդելի *սպեկտրոմետրը*: Այս սարքի առավելությունը ոչ միայն նրա շարժունակությունն է, այլև անալիզի արագությունն ու բավական մեծ ճշգրտությունը, որոնք հատուկ են միայն *ռենտգենային սպեկտրոմետրերի* լաբորատոր տեսակին: Դրա պատճառը սարքի ստուգանշտման սխեման է: Տվյալ մեթոդի առանձնահատկությունները մանրամասնորեն ներկայացված են մի շարք աշխատություններում¹⁰:

⁷ Карапетян 1972, 15; Karapetian et al. 2001, 194–198.

⁸ Cann, Renfrew 1964.

⁹ Frahm 2013; Frahm et al. 2014.

¹⁰ Shakley 2011; 2012; Goodale et al. 2012; Speakman, Shakley 2013; Frahm 2013; Frahm et al. 2014.

Սարքը համալրված է նաև այլումին, տիտան և կապար պարունակող գերզգայուն *սիլիկոնե դեպոզիտոր*ով և համապատասխան գոտիչով, որն ունակ է անալիզի ենթարկելու ամեն տեսակի նյութ՝ ապահովելով անալիզի կարճ ընթացքն ու *սպեկտրոմետրի* բարձր էներգետիկ թափանցելիությունը: Սարքի *ռենտգենային ճառագայթում*ն իրականացնում է *նոդիումային ռենտգենային* խողովակը: *Անալիզի* տևողությունն ընտրվել է 90 վայրկյան, իսկ լուսաձորման լարման պարամետրերը՝ 40 000 V, 25 μ A:

Օգտագործելով նշված մեթոդը՝ նախ անալիզի ենթ ենթարկել ՀՀ տարածքի 20 և Վրաստանի տարածքի 1 վանակատի աղբյուրներից վերցրած մերօրյա «հում» նմուշներ, որոնց հետ նույնականացնելու համար համեմատել ենք մեր հնագիտական գտածոները: Թե՛ երկրաբանական և թե՛ հնագիտական նմուշների համար ստացվել է ppm արժեքներով 12 քիմիական տարրերի պարունակություն, որոնց թվում են՝ K, Ca, Mn, Fe, Zn, Ga, Th, Rb, Sr, Y, Zr, Nb տարրերը [նկ. 1, էջ 227]:

Աղբյուրագիտական հիմքը և վերլուծության արդյունքները

Ուսումնասիրվող նյութը, ինչպես նշեցինք, բաղկացած է կուրարաքայան մշակույթի երեք բնակատեղիների պեղածոներից: Այս երեք հուշարձաններն աշխարհագրորեն գտնվում են ՀՀ տարբեր մասերում. ներկայացնում են կուրարաքայան մշակույթի տարբեր մշակութային ենթախմբեր և ժամանակագրական փուլեր: Ընդհանուր առմամբ, տվյալ հուշարձաններից անալիզի համար ընտրվել են վանակատե 292 նմուշներ, որոնք էլ կազմում են սույն հոդվածի աղբյուրագիտական հիմքը:

ա) Ծաղկասար–1 հնավայրը միաշերտ բնակատեղի է, որը բնակեցված է եղել կարճ ժամանակահատվածում՝ կուրարաքայան մշակույթի առաջին ժամանակագրական փուլում: Գտնվում է Արագածոտնի մարզի Ծաղկասար գյուղից 2 կմ հյուսիս-արևելք: Ծաղկասարն անմիջապես Արագածի լեռնազանգվածի արևմտյան լանջին է՝ Արտենի հրաբխի հարևանությամբ: Ծաղկասար–1 հուշարձանի աշխարհագրական կոորդինատներն են՝ հյուսիսային լայնության 40°28' և արևելյան երկայնության 43°55': Բնակավայրն ունի մոտ 10 հա մակերես: Տվյալ հուշարձանը պեղել է Պ.Ս. Ավետիսյանի ղեկավարած արշավախումբը 2005–2008 թվականներին. պեղումների արդյունքները հիմնականում հրատարակված չեն¹¹:

Ծաղկասար–1 հուշարձանի վաղբրոնզեդարյան համատեքստից պեղվել և վերլուծության համար ընտրվել է վանակատե 122 նմուշ: Վերլուծության արդյունքում՝ նմուշները հիմնականում բաժանվել են երկու հիմնական խմբի, որոնք ակնառու են Fe/Rb, Zr/Nb [նկ. 2, 3, էջ 227] գծապատկերներում: Այդ խմբերը վերաբերում են Արտենի հրաբխային համալիրի երկու գմբեթների հումքին՝ համապատասխանաբար Փոքր և Մեծ Արտենիների վանակատին:

¹¹ Հուշարձանի առավել մանրամասն նկարագրությունը տե՛ս՝ Hovsepyan, Mnatsakanyan 2011:

Ծաղկասար-1 հուշարձանը գտնվում է տարածաշրջանում վանակատի վերոնշյալ կարևոր աղբյուրներից ընդամենը 15 կմ հյուսիս-արևմուտք, և գարմանալի չէ, որ նմուշների գերակշիռ մասը պատկանում է հրաբխային այս հզոր համալիրի հումքին: Ըստ այդմ, 122 նմուշից 108-ը (89%) նույնականացվել է որպես Փոքր Արտենիի հումք, իսկ 11 նմուշ (9%) բաժին է ընկել Մեծ Արտենիին: Ակնհայտ է, որ նախապատվությունը տրվել է Փոքր Արտենիին: Դա կարելի է բացատրել նրանով, որ Մեծ Արտենիի համեմատ՝ Փոքր Արտենիում վանակատի կուտակումներն ավելի առատ են և ունեն շատ ավելի բարձր որակ: Նույնականացված է Ծաղկասար-1-ի նմուշների մոտ 98%-ը, իսկ 3 նմուշների ծագումնաբանությունն էլ, ցավոք, հնարավոր չեղավ պարզել:

Ստացված պատկերով հստակ ուրվագծվում է Ծաղկասար-1 վաղբրոնզեդարյան բնակատեղիի վանակատի օգտահանման միաղբյուր մոդելը, որի ամենահավանական պատճառը պետք է լիներ հուշարձանի աշխարհագրական դիրքը: Հարևանությամբ ունենալով առատ վանակատի կուտակումներ՝ տեղի բնակիչները կարիք չեն ունեցել օգտագործելու վանակատի այլ աղբյուրներ [սկ. 4, էջ 228]:

բ) Ագարակ-1 հնավայրը 5600 մ² տարածք զբաղեցնող հուշարձանախումբ է՝ Արագածոտնի մարզի Ագարակ գյուղի հարևանությամբ: Ագարակն աշխարհագրորեն գտնվում է Շամիրամի սարահարթի արևելյան մասի և Արարատյան դաշտի միջև: Հուշարձանի աշխարհագրական կոորդինատներն են՝ հյուսիսային լայնության 40°17' և արևելյան լայնության 44°16'¹²: Հուշարձանը բազմաշերտ է. ամենավաղ ժամանակաշրջանը պատկանում է կուրարաքսյան մշակույթին¹³: Հուշարձանից պեղված նյութը ներկայացված է Շրեշ-Մոխրաբլուրի և Կառնուտ-Շենգավիթի տիպերին պատկանող խեցեղենով¹⁴:

Ագարակ-1-ից առկա էին 130 վանակատե նմուշներ: Աղբյուրների բազմազանության տեսանկյունից՝ Ագարակ-1-ն ամենաուշագրավն է մեր ուսումնասիրած հնավայրերի շարքում: Ի տարբերություն Ծաղկասար-1-ի՝ այստեղ առանձնացրել ենք առնվազն 7 խումբ, որից վեցի ծագման աղբյուրները հայտնի են: Ընդհանուր առմամբ, առանձնանում է 9 աղբյուր, որից մեկի տեղադրությունն անհայտ է:

Առաջին և երկրորդ խումբ: Այս խմբերն ընդգրկում են Արտենիի նմուշները (ընդհանուր՝ մոտ 47%), որոնք, ինչպես և նախորդ հուշարձանում, կազմում են բացարձակ մեծամասնություն: Մրանք հստակ բնորոշվում են՝ իրենց ցածր Fe-ի և Sr-ի, և միայնացից տարբերվում են՝ Nb-ի և Rb-ի պարունակություններով¹⁵:

Երրորդ խումբ: Այստեղ նմուշներ են Ծաղկունյաց լեռնաշղթայից, ընդ որում համալիրի բոլոր երեք ելքերից՝ Դամիկ, Կամաքար և Թթվաքար¹⁶:

¹² Badalyan, Avetisyan 2007, 25.

¹³ Թումանյան 2013:

¹⁴ Badalyan 2014, 71-73.

¹⁵ Տե՛ս Fe/Rb, Zr/Nb, Sr/Nb գծապատկերները [սկ. 5-7, էջ 229-230]:

¹⁶ Տե՛ս Fe/Rb գծապատկերը [սկ. 5, էջ 229]:

Չորրորդ խումբ: Այստեղ ներառված են Հատիսի նմուշները, որոնք գանազանելու համար, ելնելով դրանց նմանությունից, կիրառվել է $(Ca^*Y)/Th$ գործակիցը: Ըստ ներկայացված $(Ca^*Y)/Th$ գործակցի՝ Դամիլկի նմուշներում այն չի գերազանցում 4000 միավորը: Մնացած 6 նմուշները վերագրվել են Հատիսին:

Հինգերորդ խումբը կազմում են Գութանասարի նմուշները, որոնք ներկայացված են 21 գտածոներով (16%): Սրանք ակնհայտորեն առանձնանում են Zr/Nb և Sr/Nb գծապատկերներով [սկ. 6, 7, էջ 229]: Այս խմբի նմուշներից մեկը տարբերվում է իր Rb-ի և Nb-ի արժեքներով և հավանաբար պատկանում է Կարենիսի հոսքին:

Վեցերորդ խումբը կազմում են ևս 4 նմուշ, որոնք հստակ առանձնանում են իրենց անհամեմատ բարձր Rb և Nb տարրերի արժեքներով. սրանք վերագրվել են Գեղասարին:

Յոթերորդ անհայտ խումբ: Չնայնականացված 15 նմուշներից 7-ը միանման են և միասին կազմում են առայժմ անհայտ, բայց համասեռ մի խումբ, ինչը բավական ուշագրավ է: Այս խմբի նմուշները բնութագրվում են ցածր Sr-ի և բավական բարձր Zr-ի պարունակությամբ:

Մնացած 8 նմուշները հնարավոր չեղավ ո՛չ խմբավորել և ո՛չ էլ նույնականացնել:

Այսպիսով, Ազարակ-1 վաղբրոնզեդարյան բնակատեղիի վանակատի օգտահանման մոդելի մասին կարելի է ասել հետևյալը: Հումքի գլխավոր աղբյուրը Արտենին է, որը գտնվում է հուշարձանից մոտ 42 կմ հյուսիս-արևմուտք: Արտենիի նմուշները միասին կազմում են ընդհանուրի գրեթե 50%-ը: Չափաբաժնով հաջորդը Գութանասարն է, որը գտնվում է 35 կմ հյուսիս-արևմուտք (16%): Մոտ 38 կմ դեպի հյուսիս-արևելք գտնվող Ծաղկունյաց լեռնաշղթայի աղբյուրներից Դամիլկին, Թթվաքարին և Կամաքարին են վերագրվել նմուշների համապատասխանաբար 7%, 5% և 4%-ը: 38 կմ դեպի արևելք գտնվող Հատիսի և ավելի հեռու՝ մոտ 65 կմ դեպի հարավ-արևելք գտնվող Գեղասարի չափաբաժինը կազմում է համապատասխանաբար 5% և 3%: Նմուշների ևս 5%-ը պատկանում է առայժմ անհայտ Y խմբին: Հետաքրքիր է, որ այս խմբի նմուշներ հայտնաբերվել են նաև Շիրակի մարզի Ոսկեհասկ հուշարձանից: Այս անհայտ խմբի ծագման հումքը, անալիտիկ արդյունքներից դատելով, ենթադրաբար վերաբերում է ներկայիս Թուրքիայի արևելքում գտնվող աղբյուրներից որևէ մեկին:

Ինչպես տեսնում ենք, Ազարակ-1-ում առկա պատկերը բոլորովին տարբեր է նախորդ հուշարձանի համաժամանակյա մոդելից: 9 տարբեր աղբյուրների հումքի առկայության փաստը խոսում է հուշարձանի բազմաղբյուր օգտահանման մոդելի մասին: Ազարակում արդեն նախապատվությունը չի տրվում ամենամոտ գտնվող մեկ աղբյուրին: Փոխարենը՝ առկա են բավական լայնորեն շահագործվող՝ մի քանի տարբեր կուտակումներ:

զ) Թեղուտ-1 և Թեղուտ-2 պայմանական անունով կոչում ենք Լոռու մարզի երկու հնավայրեր, որոնք գտնվում են Թեղուտ գյուղի մոտակայքում: Նշված հուշարձանները համաժամանակյա են և պատկանում են կուրարաքյան մշակույթի երկրորդ ժամանակագրական փուլին: Միմյանց հարևան այս

երկու հնավայրերը գտնվում են համապատասխանաբար Ձորի Գեղ և Խատատանոց բնակատեղիների մոտ: Այստեղից ուսումնասիրել ենք վանակատի 20-ական նմուշ՝ հայտնաբերված Ս.Հռոբայանի ղեկավարությամբ ընթացող պեղումների արդյունքում (2010–2016 թթ.):

Նախնական արդյունքների համաձայն՝ այս նմուշների մեծամասնությունը գրեթե միանման է: Սկզբում նույնականացվեցին միայն 3 նմուշներ: Առաջին երկուսը միանգամից վերագրվեցին Գեղասարին՝ ըստ իրենց բարձր Nb և Rb արժեքների: Երրորդ նմուշը հստակ համապատասխանեց Գութանասարի համալիրի վանակատին¹⁷: Հավանական է, որ ըստ իր տվյալների՝ նմուշը պատկանում է Գութանասարի Կարենիս գյուղի հարևանությամբ գտնվող հոսքին:

Մնացած նմուշներն առանձնացնելու համար կառուցվեցին բոլոր հնարավոր գծապատկերները: Դրանցից ամենաուշագրավը Sr/Zr հարաբերությունն էր, որով մի շարք նմուշներ հստակ վերագրվեցին Չիքիանիին (Վրաստան)՝ ըստ իրենց համեմատաբար ցածր Sr և Zr ցուցանիշների: Մնացյալ նմուշների՝ Կամաքարին և Թթվաքարին պատկանելությունը բացառելուց հետո ակնհայտ դարձավ, որ դրանք վերաբերում են կան Հատիսին, կան Դամլիկին: Դա պարզելու համար կառուցվեց (Ca*Y)/Th գծապատկերը: Այդպիսով առանձնացվեցին երեք նմուշներ, որոնց արժեքը գերազանցում էր 6000 միավորը, և դրանք վերագրվեցին Հատիսին: Մյուս 17 նմուշները, որոնց վերոնշյալ գործակիցն անհամեմատ ցածր էր, վերագրվեցին Դամլիկին: Եւս 4 նմուշի ծագումնաբանությունը պարզել չհաջողվեց:

Այսպիսով, հիմնվելով ստացված արդյունքների վրա՝ կարելի է նշել, որ Թեղուտի համար որոշվեց առնվազն 5 խումբ: Անալիզը ցույց տվեց, որ այս հուշարձանի համար առաջնային աղբյուրներ են եղել Չիքիանիին և Դամլիկը: Հատկանշական է, որ Վրաստանի տարածքում գտնվող, մեր հուշարձանից բավական հեռու՝ 117 կմ հյուսիս-արևմուտք ընկած Չիքիանիին բաժին է ընկնում նմուշների 42%-ը: Չափաբաժնով երկրորդին՝ Դամլիկին է վերագրվել գտածոների 32%-ը: Այս աղբյուրը, Չիքիանիի հետ համեմատած, գտնվում է Թեղուտին շատ ավելի մոտ՝ ընդամենը 42 կմ դեպի հարավ-արևմուտք: Նույնականացված մյուս նմուշները պատկանում են Գութանասարի համալիրին (3%), Գեղասարին (ավելի քան 5%) և Հատիսին (8%):

Հետևաբար, Թեղուտի վաղբրոնզեդարյան հնավայրերի 5 նույնականացված աղբյուրների հումքը, ինչպես և Ագարակում, խոսում է վանակատի օգտահանման բազմաղբյուր մոդելի առկայության մասին: Սակայն, ի տարբերություն Ագարակի, այստեղ հիմնական աղբյուրը գտնվում է բնակատեղիից բավական մեծ հեռավորության վրա՝ չնայած մի շարք ավելի մոտ աղբյուրների առկայությանը: Նման պատկեր են դիտարկել նաև Է.Շատենիեն և Օ.Բարժը մի շարք հնավայրերում¹⁸: Թեղուտում հումքի աղբյուրի՝ նման տեղադրությունը

¹⁷ Տե՛ս Fe/Nb և Sr/Zr դիագրամները [սկ.10, 11]:

¹⁸ Chataigner, Barge 2010, 10.

կարող է վկայել տեղացիների՝ հյուսիսային շրջանների բնակիչների հետ ունեցած որոշակի կապերի մասին:

Եզրակացություն

Շարժական *ռենդգենային ֆլյուորեսցենցիայի* մեթոդի օգնությամբ վերլուծվել են վանակատե 292 նմուշների համար ստացված արդյունքները: Հաջողվել է խմբավորել նմուշների 94,86%-ը և նույնականացնել՝ 92.50%-ը, ինչը լավ արդյունք է նմանատիպ հետազոտության համար: Կուրարաքսյան երեք ուսումնասիրված հուշարձաններից յուրաքանչյուրի համար ունենք վանակատի օգտահանման համապատասխան մոդել՝ ներկայացված քարտեզի տեսքով: Նշված հնավայրերի տվյալների համեմատության արդյունքում ի հայտ են գալիս հումքի օգտագործման՝ 3 ամբողջովին տարբեր սկզբունքներ: Առաջին մոդելը միադրյուր է, որը շեշտադրում է միայն մեկ՝ հնավայրին հարակից աղբյուրի հումքի վրա: Երկրորդ մոդելում շահագործվում են վանակատի՝ միանգամից մի քանի աղբյուրներ: Երրորդ մոդելը նույնպես բազմադրյուր է, սակայն, ի տարբերություն նախորդի, բնակատեղիի մոտակայքում վանակատի բավական խոշոր աղբյուրի առկայության պարագայում, այնուամենայնիվ, լայնորեն օգտահանվում է այլ՝ ավելի հեռու գտնվող աղբյուրի հումքը:

ՕԳՏԱԳՈՐԾՎԱԾ ԳՐԱԿԱՆՈՒԹՅՈՒՆ

ԹՈՒՄԱՆՅԱՆ 2012

Թումանյան Գ.Ս., Ազարակ I բնակավայրը (2001–2008թթ.). Հնագիտական պեղումները Հայաստանում, № 25, Երևան, «Գիտություն», 2012:

ГЕВОРКЯН 1980

Геворкян А. Ц., Из истории древнейшей металлургии Армянского нагорья, Ереван, Изд. АН Арм. ССР, 1980.

КАРАПЕТЯН 1972

Карапетян С. Г., Особенности строения и состава новейших липаритовых вулканов Армянской ССР, Ереван, Изд. АН Арм. ССР, 1972.

КУШНАРЕВА, МАРКОВИН 1994

Кушнарева К. Х., Марковин В. И., Археология Эпохи бронзы Кавказа и Средней Азии, Москва, “Наука”, 1994.

КУШНАРЕВА 1993

Кушнарева К. Х., Южный Кавказ в IX–II тыс. до н.э. Этапы культурного и социально-экономического развития, Санкт Петербург, “Петербургское Востоковедение”, 1993.

BADALYAN 2014

Badalyan R. S., New data on periodization and chronology of the Kura-Araxes culture in Armenia // *Paleorient*, 2014, № 40/2, 71–92.

BADALYAN, AVETISYAN 2007

Badalyan R. S., Avetisyan P. S., Bronze and Early Iron Age Archaeological Sites in Armenia // *BAR International Series 1697*, Oxford, Archaeopress, 2007.

CANN, RENFREW 1964

Cann J. R., Renfrew C., Characterization of obsidian and its application to the Mediterranean region // *Proceedings of the prehistoric society*, 1964, XXX, 111–133.

CHATAIGNER, BARGE 2010

Chataigner C., Barge O., GIS (Geographic Information System) and obsidian procurement analysis: pathway modelisation in space and time // Hansen S., Hauptmann A., Motzenbäcker I., Pernichka E. (Hrsg.), Von Maikop bis Trialeti. Gewinnung und Verbreitung von Metallen und Obsidian in Kaukasien, im 4. – 2. Jt. v. Chr. Bonn, «Rudolf Habelt GmbH.», 2010, 1–14.

FRAHM 2013

Frahm E., Validity of “of-the-shelf” handheld portable XRF for sourcing Near Eastern obsidian chip debris // *Journal of Archaeological Science*, 2013, № 40, 1080–1092.

FRAHM et al. 2014

Frahm E., Shmidth B. A., Gasparian B. Z., Yeritsyan B. G., Karapetian S. G., Meliksteyan Kh., Adler D. S., Ten seconds in the Field: Rapid Armenian obsidian sourcing with portable XRF to inform excavations and surveys // *Journal of Archaeological Science*, 2014, № 41, 333–348.

GOODALE et al. 2012

Goodale N., Bailey D. G., Jones G. T., Prescott C., Scholz E., Stagliano N., Lewis C., pXRF: a study of inter-instrument performance // *Journal of Archaeological Science*, 2012, № 39, 875–883.

HOVSEPYAN, MNATSAKANYAN 2011

Hovsepyan I., Mnatsakanyan A. Kh., The technological specifics of Early Bronze Age ceramics in Armenia: Tsaghkasar I and Talin Cemetery // *Aramazd: Armenian Journal of Near Eastern Studies*, 2011, vol. 6. 2, 24–54.

KARAPETIAN et al. 2001

Karapetian S. G., Jrbashian R. T., Mnatsakanyan A. Kh., Late collision rhyolitic volcanism in the north-eastern part of the Armenian Highland // *Journal of volcanology and geothermal research*, 2001, № 112, 189–220.

PALUMBI et al. 2014

Palumbi G., Gratuze B., Harutyunyan A., Chataigner C., Obsidian-tempered pottery in the Southern Caucasus: a new approach to obsidian as a ceramic-temper // *Journal of Archaeological Science*, 2014, № 44, 43–54.

SHAKLEY 2011

Shackley M. S., X-ray Fluorescence Spectrometry (XRF) in Geoarchaeology // *Springer Science + Business Media*, 2011, LLC, 109–142.

SHAKLEY 2012

Shackley M. S., Portable X-ray Fluorescence Spectrometry (pXRF): The Good, the Bad, and the Ugly // *Archaeology Southwest Magazine*, 2012, № 26/2, 1–8.

SPEAKMAN, SHAKLEY 2013

Speakman R. J., Shackley M. S., Silo science and portable XRF in archaeology: a response to Frahm // *Journal of Archaeological Science*, 2013, № 40, 1435–1443.

ԱՄՓՈՓԱԳՐԵՐ

Ա. Կ. Ջոհարյան, և.գ.թ.

*Հնագիտության և ազգագրության ինստիտուտ*Վանակատի հուժքի օգտահանման սկզբունքները
բրոնզի դարում՝ ըստ ՀՀ տարածքից գտնված նմուշների
pXRF վերլուծության տվյալների*Հիմնաբաներ՝* բրոնզի դար, կուրարաքայան մշակույթ, վանակատ (օբսիդիան), երկրաքիմիական անալիզ, pXRF:

Հոդվածում ՀՀ տարբեր շրջանների քնակիչների կողմից մ.թ.ա 3-րդ հազարամյակում վանակատի աղբյուրների օգտահանման սկզբունքներն ուսումնասիրվել են երեք հուշարձանի՝ Ծաղկասարի, Թեղուտի և Ագարակի օրինակներով: Նշված հուշարձանների վաղբրոնզե դարյան համատեքստից պեղված նյութից ընտրված 292 վանակատե նմուշների երկրաքիմիական անալիզի արդյունքներով խմբավորվել է նմուշների 94,86%-ը, նույնականացվել՝ մոտ 92.50%-ը: Վանակատի օգտահանման՝ ստացված երեք մոդելները, ներկայացված քարտեզների տեսքով, ի հայտ են բերում երեք տարբեր սկզբունք, որոնցից յուրաքանչյուրն ունի իր տեղական դրդապատճառները:

A. K. Juharyan, PhD

*Institute of Archaeology and Ethnography*Principles of Using Obsidian on the Territory of the Republic of Armenia
in the Bronze Age according to the Data of pXRF Analysis**Keywords:** Bronze Age, Kura-Araxes culture, obsidian, geochemical analysis, pXRF.

During the Bronze Age, the Kura-Araxes culture flourished throughout the South Caucasus. Despite the extensive development of metallurgy, people continued also intensively use obsidian. Studying the principles of this raw material use has always been and still is an actual problem. For the study of volcanic glass (obsidian), there is currently a wide range of modern, precise analytical methods. This article discusses the principles of obsidian sources use by residents in different parts of the territory of Armenia in the third millennium BC. For the three monuments belonging to the Kura-Araxes culture, Tsaghkasar, Teghut and Agarak, patterns of the utilization of obsidian sources were revealed. A total of 292 samples from the Early Bronze Age cultural layer, collected during excavations of the listed monuments, were subjected to geochemical analysis. The assays were performed by portable X-ray fluorescence (pXRF), and a portable spectrometer of the Bruker Tracer III SD model was used. As a result of the analytical work, 94.86 % of the archaeological samples were grouped, and 92.50 % were identified, which is undoubtedly a good result for this type of study. According to our data, models for the utilization of obsidian sources were developed for the following settlements – Tsaghkasar, Agarak and Teghut, which are also presented in the form of maps. Comparing their results, three completely different models of source utilization were identified, including one mono-source and two poly-source models, each of which has its own local motives.

*А. К. Джугарян, к.г.н.
Институт археологии и этнографии*

Принципы утилизации обсидиана в эпоху бронзы по данным рXRF анализа образцов с территории РА

Ключевые слова: бронзовый век, куро-араксская культура, обсидиан, геохимический анализ, рXRF.

В эпоху бронзы на всей территории Южного Кавказа процветала куро-араксская культура. Носители данной культуры, несмотря на обширное развитие металлургии, продолжали интенсивно использовать обсидиан. Настоящая статья посвящена исследованию принципов поступления обсидианового сырья в поселения территории современной Республики Армения в эпоху ранней бронзы (около 3500–2500 гг. до н.э.). С трех куро-аракских памятников – Цахкаса, Техута и Агарака – методом портативной рентгеновской флуоресценции (рXRF), посредством использования портативного спектрометра модели Brucker Tracer III SD было проанализировано в общей сложности 292 образца обсидиана. Результаты агрегативного кластерного анализа позволили идентифицировать, т.е. установить принадлежность к конкретному локализованному источнику, 92,50% археологических образцов. Данные, полученные для каждого памятника, свидетельствуют о различных принципах получения сырья и могут быть определены как моноисточниковая (Цахкасар) и полиисточниковая (Агарак, Техут) модели. Ориентация населения на различные источники была обусловлена в каждом конкретном случае прежде всего географическим положением того или иного поселения.

**Տաթևիկ Հարությունյան
ՀԱԻ**

**ՔԱՐԱՇԱՄԻ ԶՆԱՎԱՅՐԻ ՆՈՐԱՅԱՅՏ ԾՔԱՍԵՂՆԵՐԻ
ԺԱՄԱՆԱԿԱԳՐՈՒԹՅՈՒՆԸ ԵՒ ՏԻՊԱԲԱՆՈՒԹՅՈՒՆԸ**

Հոդվածում ներկայացված են Քարաշամբի դամբանադաշտի 2009–2016 թթ. պեղումներով հայտնաբերված բրոնզե շքասեղների ձևափայտաբանական վերլուծության արդյունքները: Շքասեղներ գտնվել են՝ պեղված 500 դամբարաններից 16-ում: Քննարկվող 17 շքասեղների վաղ օրինակները թվագրվում են մ. թ. ա. 19–18-րդ դարերով, իսկ առավել ուշ նմուշները՝ մ. թ. ա. 9–8-րդ դդ. սահմանագծով:

Շքասեղների դասդասման համար հիմք ենք ընդունել դրանց ձևապեղծ կառուցվածքային տարրի՝ գլխիկի պարտապարման և ձևավորման առանձնահատկությունները: Ըստ գլխիկների ձևափայտաբանական հարկանիշների՝ քննարկվող շքասեղները ստորաբաժանել ենք 8 տիպի: Տիպերն, իրենց հերթին, ներկայացված են տարբերակներ կազմող օրինակներով¹:

ՀՀ-ից և հարևան երկրներից հայտնաբերված նոյնատիպ զարդի օրինակների, շքասեղներ պարունակող դամբարանների մշակութային համալերտի, արձանագրված թաղման ծեսի, ննջեցյալների սեռատարիքային տվյալների համալիր քննությամբ փորձել ենք ներկայացնել միջին, ուշ բրոնզի և վաղ երկաթի դարերի տարբեր ենթափուլերին բնորոշ դեկորատիվ-կիրառական արվեստի մաս կազմող այս զարդերի ձևավորման, գոյարևման ժամանակագրական սահմանները, տարածման արեալը:

Քարաշամբյան շքասեղներից մի քանիսի տեղի ու դիրքի փաստագրումները թույլ են տալիս հարակություն մտնել նաև շքասեղների կիրառության շուրջ, քանի որ այս հարցի վերաբերյալ մասնագիտական գրականության մեջ տարբեր կարծիքներ են շրջանառվում:

Հիմնաբաներ՝ Քարաշամբ, շքասեղ, զարդ, հագուստ, բրոնզի դար, վաղ երկաթի դար, դեկորատիվ-կիրառական արվեստ:

Ներածություն

Հայաստանի և հարևան երկրների հուշարձաններից հայտնաբերված շքասեղների նկարագրությանը և դասակարգմանը վերաբերող առաջին դիտարկումները կատարվել են դեռևս 19-րդ դ. վերջին քառորդին: Այսպես, Ժակ դը Մորգանը, անդրադառնալով Լոռիում (հետագայի Թումանյանի շրջանում)

¹ Աղյուսակները կազմեց Վարդուհի Մելիքյանը, գրչանկարների հեղինակ՝ Արտակ Հախվերդյան:

Շեյթան դադի դամբարանների պեղման արդյունքներին (1887–1888 թթ., 138 դամբարան), տեղեկացնում է, որ դրանցից յուրաքանչյուրում կար մեկական բրոնզե շքասեղ՝ երբեմն զարդարված շղթայով կամ զանգույակներով²:

Երվանդ Լալայանը Սևանա լճի հարավային և արևելյան ափերին իր պեղած 516 դամբարաններից գտնված նյութերից շքասեղների վերաբերյալ գրում է, որ դրանք շատ քիչ քանակությամբ են հայտնաբերվել, բաժանվում են առանձին տիպերի, որոնցում առկա են մեզ հետաքրքրող տիպերից՝ երկճյուղ-կենդանագլուխ, հնգելուստ գլխիկներով և այլ տիպի շքասեղներ³:

Շիրակի տարածքից հայտնի շքասեղների ժամանակագրության հարցերին է անդրադաձել Տ.Խաչատրյանը⁴: Լոռի բերդի՝ Միջին բրոնզի թռեղք-վանածորյան հարուստ մշակույթին վերագրվող դամբարաններից գտնված շքասեղների վերաբերյալ տեղեկություններ է հաղորդում Ս. Դևեջյանը⁵: Բ. Տեխովն իր՝ կենտրոնական Կովկասի պատմամշակութային զարգացմանը վերաբերող աշխատությունում մեծ տեղ է հատկացրել Թլիի հնագիտական հուշարձանից հայտնի հարյուրավոր շքասեղների ուսումնասիրության հարցերին և տիպաբանությանը⁶:

Ներկա տվյալների հիման վրա կարող ենք ասել, որ ՀՀ տարածքի շքասեղների հնագույն նմուշները պատրաստվել են ոսկրից և հայտնի են Առատաշենի, Ակնաշենի, Արենի 1-ի, Գողեձորի մ.թ.ա. 6–4-րդ հազարամյակների առաջին քառորդի սահմաններում թվագրվող նեոլիթ-էնեոլիթյան շերտերից⁷: Բրոնզից պատրաստված շքասեղների վաղ օրինակները հանդես են գալիս վաղ բրոնզի դարից: Մասնավորապես, երկպարույր գլխիկներով շքասեղների օրինակներ են պեղվել կուրարաքսյան մշակույթի տարբեր փուլերին վերաբերող բնակատեղիներում և դամբարաններում⁸:

Մասնագիտական գրականության մեջ շքասեղները հիշատակվում են տարբեր անվանումներով՝ *քորոց*, *զարդասեղ*, *գնդասեղ*, *զարդաքորոց*, ևն: Որպես կանոն, շքասեղների դասակարգման համար հիմք է ընդունվում գլխիկի կառուցվածքը:

Քարաշամբի շքասեղների տիպերը

1-ին տիպին ենք դասել թիվ 50 և 555 դամբարաններից գտնված սնկաձև գլխիկով շքասեղները: Դրանք լինում են երկու տարբերակներով՝ ա) գլխիկի տակ ձվաձև անցքով [աղ.1, նկ.1] և բ) առանց անցքի [աղ.1, նկ.2]: Երկու օրինակների խրոցները՝ կարճ, կտրվածքում կլոր կամ վերին կեսում կլոր, ստորինում՝ քառակող ձողեր են: Դամբարաններից հայտնաբերված՝ թռեղք-վանածո-

² Morgan de 1889, 45–55.

³ Լալայան 1931, 180–183, նկ. 156–159:

⁴ Хачатрян 1975, 186–187.

⁵ Դևեջյան 2006, 124:

⁶ Техов 1977, 34–51, 148–150, 156–160.

⁷ Ըստ Պ.Ս. Ավետիսյանի և Ռ.Ս. Բադալյանի բանավոր հաղորդման:

⁸ Кушнарева, Чубинишвили 1970, рис. 43/1, 2, 3; Սիմոնյան 2013, 30:

ոյան մշակույթին բնորոշ նյութի քննությունը թույլ է տալիս այն թվագրել մ. թ. ա. 19–18-րդ դարերով:

Մսկաձն գլխիկ և միջանցիկ անցք ունեցող շքասեղներ հայտնի են Լոռի բերդի հնավայրի՝ թռեղք-վանաձորյան մշակույթին պատկանող թիվ 94 դամբարանից⁹, Միջին բրոնզի տարբեր փուլերին վերագրելի այնպիսի հուշարձաններից, ինչպիսիք են Կարմիր վանքը, Ռվելի գյուղի թիվ 61 դամբարանը, Նուլին¹⁰, նն: Առաջին տարբերակի նմուշը շատ նման է Թռեղքի թիվ 17 դամբարանաբլուրից հայտնի արծաթե օրնակներին՝ միակ տարբերությամբ, որ Թռեղքի օրնակներում գլխիկի տակ միջանցիկ անցքը կլոր է¹¹: Երկրորդ տարբերակին ձևով մոտ է Թլիի թիվ 43 դամբարանի օրնակը: Ընդ որում, ըստ Բ. Տեխտովի՝ այս ձևերը հատկապես լայն տարածում են ստանում մ. թ. ա. 14–12-րդ դարերով թվագրվող դամբարաններում¹²:

2-րդ տիպին ենք վերագրում թիվ 321 դամբարանից գտնված բրգաձև գլխիկով շքասեղը¹³: Այն ունի ուռուցիկ եզրագծերով քառանիստ-բրգաձև գլխիկ [աղ. 1, նկ. 3]: Սրացող ծայրով խրոցը վերին կեսում՝ գլխիկի տակ, քառակող է (մոտ 0,7 մմ երկարությամբ հատված), ստորինում՝ կլոր: Ձվաձև անցքը գտնվում է քառակող հատվածի տակ՝ ձողի լայնացող մասում: Ուղեկցող նյութերը բնորոշ են թռեղք-վանաձորյան մշակույթի «ծաղկման փուլի» համալիրներին հաջորդող Հառիճ-Թրելիի խմբի դամբարաններին, որոնք ներկայումս թվագրվում են մ. թ. ա. 18–17-րդ դդ. սահմանագծից մինչև մ. թ. ա. 16-րդ դ. վերջին քառորդն ընկած սահմաններում¹⁴:

Քարաշամբյան նմուշին ձևով շատ մոտ են Թրելիի համաժամանակյա մի շարք դամբարաններից հայտնաբերված շքասեղները (դամբ. թիվ 43, 53, 99)¹⁵: Այդպիսիք հայտնի են նաև մոտավորապես նույն դարերով թվագրվող կարմիր-բերդյան, կարմիրվանքյան մշակույթներին վերագրված Վերին Նավերի (դամբ. թիվ 12 և 13)¹⁶, Մեծամորի (դամբ. թիվ 31)¹⁷, Ծաղկալանջի (դամբ. թիվ 8) դամբարաններից¹⁸, Ագնեբյուրտի¹⁹ համալիրներից, մ. թ. ա. 16–15-րդ դարերով թվագրված Թլիի թիվ 59 դամբարանից²⁰: Ագնեբյուրտի օրնակները առանձնանում են գլխիկի նիստերի սուր ընդգծվածությամբ: Շքասեղների այս տիպի վաղա-

⁹ Դեյջյան 2006, 124, աղ. 6/8, նկ. 112/3:

¹⁰ Мартиросян 1964, 54–55, рис. 20а-1, Гамбашидзе, Квижинадзе 1981, 60, табл. XXXV/20, Кухтин 1949, 33–34, табл. XVII/1.

¹¹ Жоржикашвили, Гогодзе 1974, 96, табл. 87/731.

¹² Техов 1971, 103, рис. 28.

¹³ Պետրոսյան 2014, 2, 283, աղ. 1/4:

¹⁴ Ավետիսյան 2014, 37–38:

¹⁵ Абрамишвили 1978, рис. 19/410, рис. 23/431,432, Абрамишвили, Рамишвили 1976, 27, табл. XX/2.

¹⁶ Симонян 1990, 205; Արեշյան և այլք, 1979, 212:

¹⁷ Khanzadian 1995, 17–20, pl. 4.1.

¹⁸ Badalyan, Avetisyan 2007, 276, pl. IV/15.

¹⁹ Bahşaliev 1997, plate VIII/10-13, IX.

²⁰ Техов 1971, 102–103, рис. 27–6, 7; Техов 1980, табл. 24/1, 2, 4.

գույն օրինակները տեսանելի են թռեղք-վանաձորյան մշակույթի վաղ փուլերում, ինչի մասին են վկայում մ.թ.ա. 21–19-րդ դարերով թվագրվող Լոռի բերդի՝ թիվ 61 և 61-1 դամբարաններից հայտնաբերված նմուշները²¹: Քննարկվող գարդաձևի գոյատևման վերին սահմանն, ըստ ամենայնի, պետք է համարել մ.թ.ա. 16–15-րդ դարերը: Մեզ հայտնի ամենաուշ տարբերակը՝ Միջին բրոնզից Ուշ բրոնզի անցման փուլի նյութերով, Ցագվիլի թիվ 40 դամբարանից հայտնաբերված օրինակն է²²:

3-րդ տիպը կազմում են հնգելուստ գլխիկով օրինակները, որոնցից հայտնի է 3 նմուշ: Այս տիպի շքասեղների գլխիկներն օժտված են մեկ կենտրոնական և չորս կողային ելուստներով: Կտրվածքում կլոր ձողի վերին՝ լայնացող հատվածում ունեն անցքեր: Ելուստների չափերն ու ձևերը թույլ են տալիս այս տիպը ստորաբաժանել երկու տարբերակի:

ա) տարբերակին վերաբերող՝ թիվ 750 դամբարանից գտնված օրինակը չափերով առավել խոշոր է [աղ.1, նկ.4]: Ունի կանոնավոր գլխիկ. համաչափ ելուստները, ճառագայթելով կենտրոնից, աստիճանաբար լայնանում են՝ եզրափակվելով 0.5 մմ տրամագիծ ունեցող ոսպնյակաձև-նուռուցիկ մակերևույթով: Խրոցը կտրվածքում կլոր է՝ հաստացող մասի վրա կլոր անցքով: Անցքի և գլխիկի միջակա հատվածը զարդարված է երեք ակոսագոտիներով: Թվագրվում է 19–18-րդ դարերով (Միջին բրոնզ՝ թռեղք-վանաձորյան մշակույթ):

բ) տարբերակ: Թիվ 675 [աղ.1, նկ.5] և 725 [աղ.1, նկ.6] դամբարաններից գտնված երկրորդ տարբերակի նմուշների գլխիկների ելուստները համեմատաբար կարճ են, կլորավուն և ոչ-համաչափ: Օրինակներից մեկի ձողն ավելի երկար է, կլոր անցքը գլխիկից ներքև՝ ձվաձև հաստացող հատվածում է [աղ.1, նկ.5]: Թվագրվում է մ.թ.ա. 18–16-րդ դարերով (դամբարաններից հայտնաբերված նյութերը բնորոշ են կարմիրբերդյան և սևան-արցախյան մշակույթներին): Ուշ բրոնզի երկրորդ փուլին բնորոշ նյութերով թիվ 725 դամբարանի օրինակը հնարավոր է թվագրել մ.թ.ա. 15-րդ դ. վերջ – 13-րդ դ. առաջին կեսով:

Հնգելուստ գլխիկով շքասեղների ա) տարբերակին մոտ ձևերով օրինակներ ունենք մ.թ.ա. 18–16-րդ դարերով թվագրվող կարմիրբերդյան մշակույթին բնորոշ նյութերով Մեծամորի թիվ 57 դամբարանում²³, կարմիրվանքյան նյութերով Ն.Վ. Ֆյոդորովի հավաքածուում²⁴, ինչպես նաև Ուշ բրոնզի առաջին և երկրորդ փուլերի՝ մ.թ.ա 16–15-րդ դարերից մինչև 13-րդ դ. առաջին կես թվագրվող դամբարաններում (Արթիկի թիվ 203, 466, 535, Թլիի թիվ 56, Ցագվիլի թիվ 91²⁵):

բ) տարբերակի նմուշներին կրկնող հատկանիշներով շքասեղների օրինակները հայտնի են մ.թ.ա. 15-րդ դ. երկրորդ կեսից մինչև 13-րդ դ. կեսն ընկած ժամանակահատվածով թվագրվող Հոռոմի թիվ 87 դամբարանից²⁶, Թլիի

²¹ Դևեջյան 2006, 124, նկ. 79/2, 80/6:

²² Рамишвили 1981, 52, табл. XXX/174.

²³ Khanzadian 1995, 23, pl. III/1, pl. 11/1.

²⁴ Bahşaliev 1997, pl. 8/2, 3.

²⁵ Хачатрян 1979, 192, 317; Техов 1980, 9, табл. 21, рис. II/9, 8; Рамишвили 1982, 35, табл. XXI.

²⁶ Gevorgyan 2017, 146, fig. 1–3.

մ. թ. ա. 16–13-րդ դդ. թվագրվող բազմաթիվ դամբարաններից (դամբ. թիվ 27, 33, 43, 203, նս²⁷): Հարկ է նշել, որ Բ. Տեխտովը դրանք համարում է տեղական արտադրանք՝ որպես կենտրոն առանձնացնելով Մեծ Լիախվի կիրճը: Թլիի պեղումներով փաստագրվել է նաև, որ համեմատաբար փոքր չափերի՝ հնգելուստ գլխիկով շքասեղները ծառայել են որպես գլխազարդ, իսկ առավել խոշորները գտնվել են կմախքի կրծքավանդակի կամ ուսուկրերի մոտ²⁸:

Հնգելուստ գլխիկով շքասեղների՝ մեզ հայտնի օրինակների համեմատականները ցույց են տալիս, որ վերն առանձնացված ձևերից բացի՝ տարածաշրջանում դրանք հանդես են գալիս բազմաթիվ տարբերակներով: Նախքան թռեղք-վանաձորյան մշակույթի միջին փուլին բնորոշ նյութերով Քարաշամբի 750 դամբարանի պեղումները՝ հնգելուստ գլխիկով շքասեղների՝ մեր առանձնացրած առաջին տարբերակի վաղագույն օրինակները հայտնի էին կարմիրբերդյան/կարմիրվանքյան մշակույթով բնորոշվող համալիրներից: Ակնհայտ է նաև, որ այս զարդաձևն իր բոլոր տարբերակներով լայն տարածում է ստանում Ուշ բրոնզի վաղ փուլերում՝ մ. թ. ա. 15–13-րդ դարերում: Հնգելուստ գլխիկով շքասեղների օրինակներ են պեղվել նաև վաղ երկաթի դարի համալիրներում, օրինակ՝ Հոռոմի թիվ 124 դամբարանում, Շիրակավանում՝ «ավերված դամբարանում»²⁹, Թլիում³⁰:

4-րդ տիպ: Ի տարբերություն վերը քննարկված շքասեղների անզարդ՝ «պարզ» ձևերի, ուշ բրոնզի դարում հայտնվում են մեծ վարպետությամբ և բարձր ոճով զարդարված օրինակներ: Սրանց մեջ առանձնանում են Քարաշամբում պեղված՝ կապողով օժտված գոակավոր շքասեղները, որոնք խմբավորել ենք **4-րդ տիպ**ում: Շքասեղների վերին հատվածների զարդաբանվածքի հորինվածքային տարբերությունները նկատի ունենալով՝ դրանք կարելի է ստորաբաժանել երկու առանձին տարբերակների: Երկու սնուշներն էլ ունեն դեպի ստորին ծայրը աստիճանաբար բարակող, կտրվածքում կլոր ձողից պատրաստված խրոցներ:

ա) տարբերակը ներկայացված է թիվ 613 դամբարանի շքասեղով [աղ. 2, նկ. 1]: Երկարավուն գլխիկը վերին հատվածում եզրափակվում է հատած կոն հիշեցնող պսակով (գդակով), իսկ ստորին հատվածում՝ ձողը բոլորող ռելիեֆ գոտիով, որի վրա «հենված» է կապողը: Պսակի և բոլորագոտու միջակա տիրույթը երկու կողմից հավելազարդված է հակադիր ուղղություններով պտտվող զույգ պարույրների վերադիր զարդապատկերներով: Շքասեղի խրոցը վերնամասում կարծես թե հարդարված է ծաղկաթերթեր հիշեցնող պատկերով (այս հատվածը խիստ մաշված է): Ուշ բրոնզի ավարտական փուլին բնորոշ նյութերով դամբարանից գտնված զարդի այս օրինակը թվագրվում է մ. թ. ա. 13–12-րդ դարերով:

²⁷ Техов 1977, 41–42, рис.16/1, 2; 19/ 1, 9; 21/6-8; 22/ 1, 2; Техов 1980, 7–8, 11, табл.8, рис1/1, 2, табл.9 рис.2/1, 2, табл.15, рис.2/6–8, табл.29/1, 2.

²⁸ Техов 1977, 41.

²⁹ Տնն Սարգսյանի հուշահամալիր. Հայոց ազգագրության և ազատագրական պայքարի պատմության ազգային թանգարան, ՀԱՊԹ, 1978 թ., 266/150, Հ-6:

³⁰ Техов 1977, 41; Gevorgyan 2017, XI, 146.

բ) տարբերակին ենք դասել թիվ 593 դամբարանից գտնված, իրար վրա՝ կրկնապսակ գլխիկով օրինակը [աղ. 2, նկ. 2]: Գլխիկի ավարտական՝ կիսագնդաձև մակերևույթով պսակը զարդարված է խորադիր գծերով, որոնք այն բաժանում են չորս հավասար՝ կենտրոնում փոսիկներով զարդարված եռանկյունիների: Շքասեղի գլխիկի ստորին մասը կազմող մյուս պսակը ձևավորված է ռելիեֆ բոլորագոտով, որը վերին պսակից և խրոցից սահմանազատվում է երեքական ակոսագոտիներով: Ռելիեֆ բոլորագոտու մակերևույթն, իր հերթին, պատված է մատնեքազարդով: Կրկնապսակ գլխիկի տակ շքասեղի ձողին ուղղահայաց դիրքով ամրացված է կապոդակ: Դամբարանից հայտնաբերված խեցեղենի՝ Ուշ բրոնզի երկրորդ փուլին բնորոշ օրինակները թույլ են տալիս շքասեղի վերոհիշյալ նմուշը թվագրել մ.թ.ա. 15-րդ դ. վերջից 13-րդ դ. առաջին կեսն ընկած ժամանակահատվածով:

Կապոդով շքասեղներ հայտնի են Արթիկի՝ մ.թ.ա.14–13-րդ դարերով թվագրվող թիվ 2, 6, 118, 432, 640 դամբարաններից³¹, Մուսիերիում դը Մորգանի պեղած մի դամբարանից³²: Որոշ ընդհանրություններ ունեն երկրորդ տարբերակի օրինակը և Մապուրցլեի թիվ 1 դամբարանից գտնված երեք շքասեղները, որոնք թվագրվում են մ.թ.ա. 14–12-րդ դարերով³³: Վերոնշյալ շքասեղներից և ոչ մեկը քարաշամբյան տարբերակների անմիջական զուգահեռները չեն:

5-րդ տիպին ենք դասել գալարաձև ծավված գլխիկով շքասեղները, որոնք ներկայացված են երկու՝ օղակաձև/ձվաձև ոլորված կամ ծավված վերնամաս ունեցող տարբերակներով:

ա) տարբերակում ընդգրկված է 4 շքասեղ, որոնցից երկուսը գտնվել են՝ թիվ 251, և մեկական օրնակով՝ թիվ 625 և 678 դամբարաններից: Այս տարբերակի շքասեղների գլխիկները ստացվել են կլոր ձողի վերին հատվածը տափակեցնելու, ապա ոլորելու միջոցով: Թիվ 251 դամբարանի օրինակներում շքասեղի 1.5 պտույտով գալարափաթ գլխիկները քիչ գոգավոր են [աղ. 2, նկ. 6, 7]: Երկու շքասեղներն էլ ձևով և չափերով (գլխիկի լայնություն, ձողի հաստություն, ևն) միմյանց ճիշտ կրկնօրինակ են: Թիվ 625 [աղ. 2, նկ. 4] և 678 [աղ. 2, նկ. 5] դամբարանների շքասեղները պատրաստված են շատ ավելի բարակ, թեթև ձողից, ունեն ողորկ մակերես: Այս երկուսը իրարից տարբերվում են խրոցների տրամագծով և գալարափաթ գլխիկների պտույտների քանակով (625-ի գլխիկը ոլորած է մեկ, իսկ 678-ինը՝ 1.5 պտույտ): Քննարկվող տարբերակի քարաշամբյան բոլոր օրինակներն էլ հայտնաբերվել են Ուշ բրոնզի ավարտական փուլին բնորոշ (մ.թ.ա. 13–12-րդ դդ.) նյութերով դամբարաններում:

Ոլորուն գլխիկով շքասեղների վաղ օրինակները, տարածաշրջանում հայտնվելով վաղ բրոնզի դարաշրջանում³⁴, զանգվածային տարածում են ստանում միջին և ուշ բրոնզի դարերում (տես, օրինակ, Սամթավրոյի թիվ 16, Վերին Նավերի թիվ 9, Արթիկի թիվ 109, Շիրակավանի թիվ 58 և թիվ 88 դամբարան-

³¹ Хачатрян 1979, 109, 112, 160, 301, 402; Хачатрян 1975, 186–187, рис. 91.

³² Morgan de 1889, 123, fig. 98.

³³ Абрамишвили и др. 1980, 49–50, табл. XXIX.

³⁴ Մարդարյան 1967, 164, աղ. XLVI/6:

ներից³⁵, նն): Քննարկվող տիպին վերագրելի՝ Թալիսի թիվ 57 դամբարանից գտնված օրինակը թվագրվում է մ.թ.ա. 12–11-րդ դարերով³⁶: Շքասեղների այս տիպին բնորոշ մեծաքանակ օրինակներ հայտնի են Վրաստանի՝ մ.թ.ա 14–13-րդ դդ., ինչպես նաև մ.թ.ա. 12–10-րդ դդ. հուշարձաններից³⁷:

բ) տարբերակը ներկայացված է թիվ 455 դամբարանից գտնված՝ ծավված գլխիկ ունեցող շքասեղով [աղ.2, նկ.3]: Գլխիկը ստացվել է ձողի վերին հատվածը մինչև թիթեղ ստանալու աստիճանը ծեծելու և խրոցի վրա կիպ ծալելու միջոցով այնպես, որ գագաթին միջանցիկ անցք է գոյացել: Խրոցը կտրվածքում գրեթե ուղղանկյուն է, դեպի ստորին ծայրը աստիճանաբար բարակում է: Դամբարանից հայտնաբերված խեցանոթների տեսականին բնորոշ է Ուշ բրոնզի երկրորդ փուլին (մ.թ.ա. 15-րդ դ. վերջից 13-րդ առաջին կես): Մեզ առայժմ հայտնի չէ քննարկված տարբերակի որևէ զուգահեռ:

6-րդ տիպին ենք դասել թիվ 444 դամբարանի՝ սրացող վերնամասով շքասեղը [աղ.3, նկ.3]: Խրոցը հատույթում կլոր է, վերին մասում ունի լայն բացված ձվածիր անցք: Անցքից վերև շքասեղի ձողի շարունակությունը կազմող՝ բթացող ծայրով վերնամասը նույնպես կտրվածքում կլոր է: Նշված զարդերը տարբեր հուշարձաններում գտնվել են բաղադրյալ՝ վերնամասին ազուցված ոսկուց, արծաթից, անտիմոնից կամ ծովախխունջից գլխիկներով: Կարծում ենք, որ քարաշամբյան այս օրինակը նույնպես ունեցել է բաղադրյալ գլխիկ: Թիվ 444 դամբարանում արձանագրված իրավիճակը թույլ է տալիս եզրակացնել, որ այստեղ առնվազն երեք անգամ թաղում է կատարվել: Երկաթի լայն յուրացման շրջանում կատարված թաղման հետևանքով հիմնովին խաթարվել է վաղ երկաթի դարին բնորոշ նյութերի բեկորներով վերականգնվող նախորդ թաղումը, որն էլ, իր հերթին, հիմնովին խաթարել էր սկզբնական՝ Ուշ բրոնզի վաղ փուլի թաղումը: Շքասեղի տարբեր մասերը բացվել են բազմակի անգամ խաթարված շերտի տարբեր հատվածներից, ինչը թույլ չի տալիս այն հստակ շաղկապել վերոհիշյալ փուլերի մասին վկայող նյութերին, և քննարկվող նյութի թվագրության հարցը դարձնում է խնդրահարույց:

Այս տիպի շքասեղներ հայտնի են թռեղք-վանաձորյան մշակույթի վաղ փուլերին բնորոշ նյութեր ունեցող Ներքին Նավերի թիվ 4 դամբարանից, որը Հ.Սիմոնյանը վերագրել է միջին բրոնզի դարի ամենավաղ փուլին և թվագրել մ.թ.ա. 25–23-րդ դարերով³⁸, Մոզի թիվ 2 դամբարանից՝ սնկաձև գլխիկով շքասեղի հետ³⁹: Քննարկվող շքասեղի զուգահեռն ունենք նաև մ.թ.ա. 17–16-րդ դարերով թվագրվող, կարմիրբերդյան մշակույթին վերագրելի Մեծամորի թիվ 31 դամբարանից՝ բրգաձև գլխիկով շքասեղի հետ⁴⁰: Ի տարբերություն

³⁵ Садрадзе 1993, табл.IV; Սիմոնյան 2006, Ա, 80–81, աղ.XVI; Хачатрян 1979, 36, 156; Թորոսյան և այլք 2002, 48, 58, աղ. XXX/7, XXXVIII/3:

³⁶ Ավետիսյան, Ավետիսյան 2006, 38–39, 53, աղ. 62/5:

³⁷ Тушишвили 1981, 91–94, табл.XLI/15, 18, 28, XLIII/16, 28; Тушишвили и др.1982, 23–26, табл. XXIX/7,8; Texov 1977, 148–150, рис. 106/ 17, 18, 20–22.

³⁸ Սիմոնյան 2010, 7–17, նկ. 3–6:

³⁹ Xnkikyan 2002, 23, pl. IV/14.

⁴⁰ Khanzadian 1995, 19–20, pl. 4:2.

Քարաշամբի օրինակի՝ վերջինիս գլխիկի ծայրը սրված է, ինչպես Ցագվլիից հայտնի օրինակներինը, որոնք՝ նշված սրացող մասի վրա կրել են *անսրիննից* (*ծարիր, սարմա*) բրգաձև գլխիկներ և վերագրվել են միջինից ուշ բրոնզ անցումային փուլին⁴¹: Ցագվլիի թիվ 91 դամբարանից էլ գտնվել է քարաշամբյանի ձևը կրկնող օրինակը, որը թվագրվում է ուշ բրոնզի վաղ փուլով⁴²: Դամբարանից հայտնաբերված առավել վաղ՝ Ուշ բրոնզին բնորոշ նյութերը և բերված համեմատականները թույլ են տալիս շքասեղի քննարկվող նմուշը թվագրել ուշ բրոնզի վաղ փուլով՝ մ.թ.ա. 15–14-րդ դարերով:

Վերը դիտարկեցինք քարաշամբյան շքասեղների՝ միջին և ուշ բրոնզի դարաշրջանների տարբեր փուլերին բնորոշ ձևերը: Հաջորդիվ ներկայացվելիք վերջին երկու տիպերը համալրում են շքասեղների՝ երկաթի դարում տարածում գտած օրինակների շարքերը:

7-րդ տիպ: Մ.թ.ա. 12–11-րդ դարերով թվագրվող թիվ 182 դամբարանից գտնված քառակող գլխիկ ունեցող շքասեղը դասել ենք այս տիպին [աղ.3, նկ.4]: Այն ունի ուղղանկյուն՝ չորս կողերը հորիզոնական կարճ գծիկներով ոճավորված վերնամաս և կտրվածքում կլոր հաստ խրոց: Գլխիկից ձողի անցման հատվածում շքասեղն ունի կլոր անցք: Քառակող վերնամասի և խրոցի չափերի հարաբերակցությունը գրեթե հավասար է:

Այս տիպի զուգահեռները հայտնի են դը Մորգանի պեղած Մուսիերիի ամենավաղ դամբարանները⁴³, Սաֆար Խարաբայի մ.թ.ա. 12–9-րդ դարերին բնորոշ նյութերով հայտնի թիվ 20 և 34, Դմանիսիի դամբարանադաշտի՝ Ուշ բրոնզ–Վաղ երկաթի թիվ 4 դամբարաններից⁴⁴, ևն: Բերված զուգահեռները ցույց են տալիս, որ այս տիպը, ուշ բրոնզի վերջին շրջանում հայտնվելով, առավել լայն տարածում է ստանում վաղ երկաթի դարում և առավել հայտնի է Վրաստանի հուշարձաններից:

8-րդ տիպին ենք դասում կենդանակերպ երկճյուղ գլխիկով շքասեղները: Գտնվել են թիվ 644 և 674 դամբարաններից, հայտնի են երկու՝ կենդանագլուխ և թռչնագլուխ տարբերակներով [աղ.3, նկ.1, 2]: Երկու օրինակներում էլ կենդանիների/թռչունների՝ հակադիր կողմեր ուղղված գլուխները ճյուղավորվում են կտրվածքում ձվաձև հիմքից:

ա) տարբերակում [աղ.3, նկ.1] կենդանիների գլուխներն արտահայտված են լավ ուրվագծված ականջներով և սրացող դնչով: Երախն ընդգծված է փոքրիկ ակոսի միջոցով: Դրանք ճյուղավորվում են եռանկյունաձև հիմքից, որն էլ կենտրոնում կրում է հիմքի ձևը կրկնող անցք: Հիմքի տակ՝ ձողի վերնամասում, շքասեղը գոտեզարդված է 4 ակոսներով: Շքասեղի սրացող ծայրով խրոցը կտրվածքում կլոր է:

⁴¹ Рамишвили 1981, 55, табл. XXIX/205.

⁴² Рамишвили 1982, 35, табл. XXI.

⁴³ Morgan de 1889, 118, fig. 90.

⁴⁴ Куптин 1941, 65, 70, таб. XXXVIII, рис. 80-2; Кахиани и др. 1985, 30, табл. XXXIV.

բ) տարբերակին վերաբերող օրինակում գույգ թռչունների գլուխները ներկայացված են կլոր, ռեկիեֆ, լավ արտահայտված աչքերով, տափակ, լայն, փոքր-ինչ բացված կտուցներով, կարճ պարանոցներով [աղ.3, նկ.2]: Գլուխները ճյուղավորվում են սեղանաձև հիմքից, որի կենտրոնում կա ձվաձև անցք: Շքասեղի խրոցը վերին հատվածում սեղանաձև հիմքի տակ, ոճավորված է տակառաձև մակերևույթով գնդիկազարդերով: Դամբարաններից հայտնաբերած գույքի տեսականին զուգորդվում է Հ. Մարտիրոսյանի առանձնացրած վաղ ուրարտական համալիրների նյութերի հետ, ինչը թույլ է տալիս այս շքասեղները թվագրել ոչ վաղ, քան մ.թ.ա. 8-րդ դարով:

Երկճյուղ կենդանակերպ գլխիկով շքասեղների զուգահեռները հայտնի են Աստղի բլուրից (Եղնիկներ, մ.թ.ա. 7–6-րդ դդ.)⁴⁵, Ծովակ (հնում՝ Զաղալու) գյուղի տարածքում Ե.Լալայանի պեղած դամբարանից⁴⁶, Տախտիձիրիի թիվ 5 դամբարանից⁴⁷, որտեղի օրինակը ոճավորումով Քարաշամբի թռչնագլուխ շքասեղի գրեթե կրկնօրինակն է, բայց՝ դրա խոյազուլիս տարբերակը, Մերժեն Յուրտի թիվ 35 դամբարանից (երկու օրինակ, ձիերի գլուխներ նույն կաղապարից, 9-րդ դ. վերջ – 8-րդ դ.) և այլ հուշարձաններից: Ընդհանուր առմամբ, մինչև 20-րդ դարի 80-ականները մասնագիտական գրականության մեջ առկա տվյալներով երկճյուղ շքասեղներ՝ զարդարված ձիերի, խոյերի, եղնիկների գլուխներով, մեծ քանակությամբ գտնվել էին Հյուսիսային Կովկասի հուշարձաններից, և շատ քչերը՝ Հայաստանից ու Վրաստանից, ինչը որոշ ուսումնասիրողների հիմք է տվել այս տիպը վերագրելու կոբանյան մշակույթին՝ թվագրելով այն մ.թ.ա. 10–5-րդ դարերով⁴⁸:

Եզրափակում

Մասնագիտական գրականության մեջ շքասեղների դասակարգմանը միտված ուսումնասիրությունները կարևորվում են մի շարք առումներով:

Քանի որ շքասեղները դիտարկվում են որպես՝ ա) գլխազարդ և բ) հագուկապի պիտույք՝ հագուստի մաս, հետևաբար դամբարաններում շքասեղների տեղադրության և համատեքստի փաստագրումները հաճախ թույլ են տալիս վերակազմել թաղված հանգուցյալի գլխի հարդարանքն ու հագուստը: Մրանք էլ, իրենց հերթին, ազգաբանական և մշակութաբանական առանձնահատկությունների փաստագրման կարևոր բաղադրատարր են: Ավելին, թաղումն ուղեկցող գույքի տեսականու այլ նմուշների հետ միասին՝ այս զարդատեսակը (թաղման ծեսի համատեքստում) ցուցիչ է տվյալ հանրույթի սոցիալական և սեռատարիքային տարբերակվածության ու կառուցվածքի վերակազմության համար:

Այս առնչությամբ ուշագրավ է Քարաշամբի թիվ 182 դամբարանում *in situ* բացված պատկերը: Թաղման խցում ամփոփված՝ հասուն տարիքի տղա-

⁴⁵ Есаян 1968, 90, табл. IV/10; Есаян 1976, 152–153, табл. 140, рис. 10.

⁴⁶ Լալայան 1931, 183, նկ. 159:

⁴⁷ Gogibiridze 2008, 169, pl. I/5.

⁴⁸ Козенкова 1972, 12–15, рис. 1/6, 7.

մարդն, ըստ ամենայնի, զինվորական վերնախավի ներկայացուցիչ է. ուղեկցող գույքի կազմում առկա են նաև դաշույն, նիզակ: Շքաստեղն արձանագրվել է կմախքի գանգի մոտ, որին կիպ գտնվել է նաև մի զրահակոճակ: *In situ* պատկերից երևում է, որ այս երկուսն օգտագործվել են միմյանց համադրությամբ:

Դասդասված և տիպաբանական միավորների զուգահեռներով ներկայացված շքաստեղները խիստ զգայուն ցուցիչ են որոշակի հնագիտական մշակույթների տեղային-ժամանակագրական, տեղային-տարածական դրսևորումների: Հատկանշական են թռեղք-վանաձորյան մշակույթի գույքի կազմում առաջին անգամ արձանագրված շքաստեղների նմուշները, որոնք լրացնում են դրանց մշակութա-ժամանակագրական պատկանելության մասին մինչ օրս ունեցած մեր պատկերացումները:

Որպես դեկորատիվ-կիրառական արվեստի հետաքրքրական նմուշներ՝ խնդրո առարկա զարդատեսակը տվյալ հանրույթի գեղարվեստական ընկալումների, շրջակա աշխարհի գեղարվեստական արտացոլման ուսումնասիրության կարևորագույն աղբյուր է: Ուշագրավ նմուշներ են նաև երկնյուղ կենդանակերպ գլխիկով շքաստեղները: Այս տիպին առավել մոտ օրինակները հայտնի են Հյուսիսային Կովկասից (Հայաստանի տարածքում ունենք հատուկ նմուշներ): Այդուհանդերձ, քարաշամբյան օրինակները ոճական հատկանիշներով, ներկայացված կենդանատեսակներով ակնհայտորեն տարբերվում են նշվածներից և, ամենայն հավանականությամբ, պետք է վերագրվեն լճաշեն-մեծամորյան մշակույթին:

ՀԱՊԱՎՈՒՄՆԵՐ

դամբ. դամբարան

ՕԳՏԱԳՈՐԾՎԱԾ ԳՐԱԿԱՆՈՒԹՅՈՒՆ

ԱՎԵՏԻՍՅԱՆ, ԱՎԵՏԻՍՅԱՆ 2006

Ավետիսյան Հ. Գ., Ավետիսյան Պ. Ս., Արարատյան դաշտի մշակույթը մ.թ.ա. XI–VI դարերում, Երևան, ԵՊՀ հրատ., 2006:

ԱՎԵՏԻՍՅԱՆ 2014

Ավետիսյան Պ. Ս., Հայկական լեռնաշխարհը մ.թ.ա. XXIV–IX դարերում (սոցիալ- մշակութային ձևավոխումների դինամիկան ըստ հնագիտական տվյալների) Է.00.03 «Հնագիտություն» մասնագիտությամբ պ.գ.դ. աստիճանի հայցման գիտական զեկուցում, Երևան, ՀՀ ԳԱԱ ՀԱԻ, 2014:

ԱՐԵՇՅԱՆ և այլք 1979

Արեշյան Գ. Ե., Սիմոնյան Հ. Ե., Սարգսյան Գ. Գ., Քոչարյան Գ. Գ., Օհանյան Հ. Ա., Հայագիտական կենտրոնի 1977–78 թթ. դաշտային հնագիտական աշխատանքները // Բանբեր Երևանի համալսարանի, 1979, № 2 (38), 205–224:

ԴԵԻԵՋՅԱՆ 2006

Դևեյան Ս. Հ., Լոռի բերդ II (միջին բրոնզ), Երևան, «Գիտություն», 2006:

ԼԱԼԱՅԱՆ 1931

Լալայան Ե. Ա., Դամբանների պեղումները խորհրդային Հայաստանում, Յերևան, Պետհրատ, 1931:

ՊԵՏՐՈՍՅԱՆ 2014

Պետրոսյան Լ. Ա., Պեղումներ Քարաշամբում (2010 թ.) // Լրաբեր հասարակական գիտությունների, Երևան, 2014, № 2, 279–293:

ՍԱՐԴԱՐՅԱՆ 1967

Սարգսյան Ս. Հ., Նախնադարյան հասարակությունը Հայաստանում, Երևան, ԵՊՀ հրատ., 1967:

ՄԻՄՈՆՅԱՆ 2006

Միմոնյան Հ. Ե., Վերին Նավեր, Գիրք Ա (1976–1990 թթ. պեղումների արդյունքները), Երևան, ԵՊՀ հրատ., 2006:

ՄԻՄՈՆՅԱՆ 2010

Միմոնյան Հ. Ե., Ներքին Նավերի № 4 Դամբարանը // Հուշարձան, Տարեգիրք Զ, Երևան, 2010, 7–20:

ՄԻՄՈՆՅԱՆ 2013

Միմոնյան Հ. Ե., Հայաստանը վաղ բրոնզի դարում (Ք. ա. 3500–2400 թթ.) // Հայաստանի հնագիտական ժառանգությունը (խմբ. Հ. Ե. Միմոնյան). Պատմաաշխարհային ժառանգության մատենաշար, հ. Է, Երևան, «Հուշարձան», 2013, 28–31:

ԱԲՐԱՄԻՇՎԻԼԻ, ՐԱՄԻՇՎԻԼԻ 1976

Աբրամիշվիլի Ր. Մ., Րամիշվիլի Ա. Կ., Թրельский Могильник и Поселения // Полевые археологические исследования в 1974 году, Тбилиси, «Мецниереба», 1976, 27–32.

ԱԲՐԱՄԻՇՎԻԼԻ 1978

Աբրամիշվիլի Ր. Մ., Основные итоги археологической экспедиции Большого Тбилиси, 1, «Мецниереба», 1978.

ԱԲՐԱՄԻՇՎԻԼԻ և ըր. 1980

Աբրամիշվիլի Ր. Մ., Ափրեսով Լ., Գլոնտի Լ. Ի., Զագնուրի Ա., Կախիանի Կ. Կ., Նեբիերիձե Լ. Դ., Օկրոփրիձե Ն., Կախիանի Կ. Կ., Դձախիշվիլի Ա. Ի., Археологические раскопки в Тбилиси // Полевые археологические исследования в 1977 году, Тбилиси, «Мецниереба», 1980, 39–54.

ԳԱՄԲԱՇԻԴՅԵ, ԿՎԻՋԻՆԱԴՅԵ 1981

Գամբաշիձե Օ. Ս., Կվիճինաձե Կ. Դ., Работы Месхет-Джавахетской экспедиции // Полевые археологические исследования в 1978 году, Тбилиси, «Мецниереба», 1981, 57–64.

ԵՏԱՅՈՒՆ 1968

Եսայն Ս. Ա., Астхилурский могильник // Вестник общественных наук, 1968, № 6, 82–97.

ԵՏԱՅՈՒՆ 1976

Եսայն Ս. Ա., Древняя культура племён Северо-восточной Армении (III–I тыс. до н. э.) Ереван, Изд. АН Арм. ССР, 1976.

ՋՐՋԻԿԱՇՎԻԼԻ, ԳՕԳԱԴՅԵ 1974

Ջրճիկաշվիլի Լ. Գ., Գոգաձե Զ. Մ., Памятники Триалети эпохи ранней и средней бронзы // Каталог триалетских материалов 2, Тбилиси, «Мецниереба», 1974.

ԿԱԽԻԱՆԻ և ըր. 1985

Կախիանի Կ. Կ., Իրեմաշվիլի Ս. Ա., Իորճանիշվիլի Ջ. Վ., Զկվիտանիձե Զ. Ր., Археологическая экспедиция Машаверского ущелья // Полевые археологические исследования в 1982 году, Тбилиси, «Мецниереба», 1985, 29–31.

ԿՕՅԵՆԿՕՎԱ 1972

Կոզենկովա Վ. Ի., Об одном типе кобанских булавок // Краткие сообщения Института археологии, вып. 132, Москва, «Наука», 1972, 12–15.

КУФТИН 1941

Куфтин Б. А., Археологические раскопки в Триалети, 1 // Опыт периодизации памятников, Тбилиси, Изд. АН Груз. ССР, 1941.

КУФТИН 1949

Куфтин Б. А., Археологическая маршрутная экспедиция 1945 года в Юго-Осетию и Имеретию, Тбилиси, Изд. АН Груз. ССР, 1949.

КУШНАРЕВА, ЧУБИНИШВИЛИ 1970

Кушнарева К. Х., Чубинишвили Т. Н., Древние Культуры Южного Кавказа (V–III тыс. до н.э.), Ленинград, «Наука», 1970.

МАРТИРОСЯН 1964

Мартirosян А. А., Армения в эпоху бронзы и раннего железа, Ереван, Изд. АН Арм. ССР, 1964.

РАМИШВИЛИ 1981

Рамишвили А. Г., Археологические раскопки в с. Цагвли // Полевые археологические исследования в 1978 году, Тбилиси, «Мецниереба», 1981, 52–56.

РАМИШВИЛИ 1982

Рамишвили А. Г., Археологические Работы в с. Цагвли // Полевые археологические исследования в 1979 году, Тбилиси, «Мецниереба», 1982, 34–37.

САДРАДЗЕ 1993

Садрадзе В. Г., Археологические памятники «Мцхета Великой» эпохи средней бронзы (вопросы хронологии и периодизации памятников Шида-Картли), Тбилиси, «Мецниереба», 1993.

СИМОНЯН 1990

Симонян А. Е., Новая трактовка социокультурной общности эпохи средней бронзы Армении // Историко-филологический журнал, Ереван, 1990, №1 (128), 188–208.

ТЕХОВ 1971

Техов Б. В., Очерки древней истории и археологии Юго-Осетии, Тбилиси, «Мецниереба», 1971.

ТЕХОВ 1977

Техов Б. В., Центральный Кавказ в XVI–X вв. до н.э., Москва, «Наука», 1977.

ТЕХОВ 1980

Техов Б. В., Тлийский могильник (комплексы XVI–X вв. до н.э.), Тбилиси, «Мецниереба», 1980.

ТУШИШВИЛИ 1981

Тушишвили Н. Н., Результаты археологической экспедиции Алгетского ущелья // Полевые археологические исследования в 1978 году, Тбилиси, «Мецниереба», 1981, 89–101.

ТУШИШВИЛИ, АМИРАНАШВИЛИ 1982

Тушишвили Н. Н., Амиранашвили Дж. Ш., Итоги работ Алгетской археологической экспедиции // Полевые археологические исследования в 1980 году, Тбилиси, «Мецниереба», 1982, 23–29.

ХАЧАТРЯН 1975

Хачатрян Т. С., Древняя Культура Ширака III–I тыс. до н.э., Ереван, Изд. ЕГУ, 1975.

ХАЧАТРЯН 1979

Хачатрян Т. С., Арктический некрополь, Каталог, Ереван, Изд. ЕГУ, 1979.

BADALYAN, AVETISYAN 2007

Badalyan R. S., Avetisyan P. S., Bronze and Early Iron Age Archaeological Sites in Armenia, I, Mt. Aragats and its Surrounding Regions // BAR International Series, №1697, 2007.

BAHŞALIEV 1997

Bah_aliev V., The Archaeology of Nakhichevan, Istanbul, Arkeoloji ve Sanat Yayınları, 1997.

GEVORGYAN 2017

Gevorgyan A. Ts., Non-ferrous metal of the Horom necropolis // Aramazd: Armenian Journal of Near Eastern Studies, 2017, vol.10. 1–2, 145–160.

GOGIBIRIDZE 2008

Gogibiridze N., For Dating of Some Types of Pins and Ear-cleaners // Iberia-colchis, 2008, 4, Tbilisi, 5–13.

KHANZADIAN 1995


Khazadian E. V., Metsamor 2, La necropole, vol.1 : Les tombes du Bronze moyen et recent, Paris, «Neuchâtel» : Recherches et publications, 1995.

MORGAN DE 1889


de Morgan J. J. M., Mission Scientifique au Caucase // Etudes archéologiques et historiques, Tome 1, Paris, 1889.

XNKIKYAN 2002

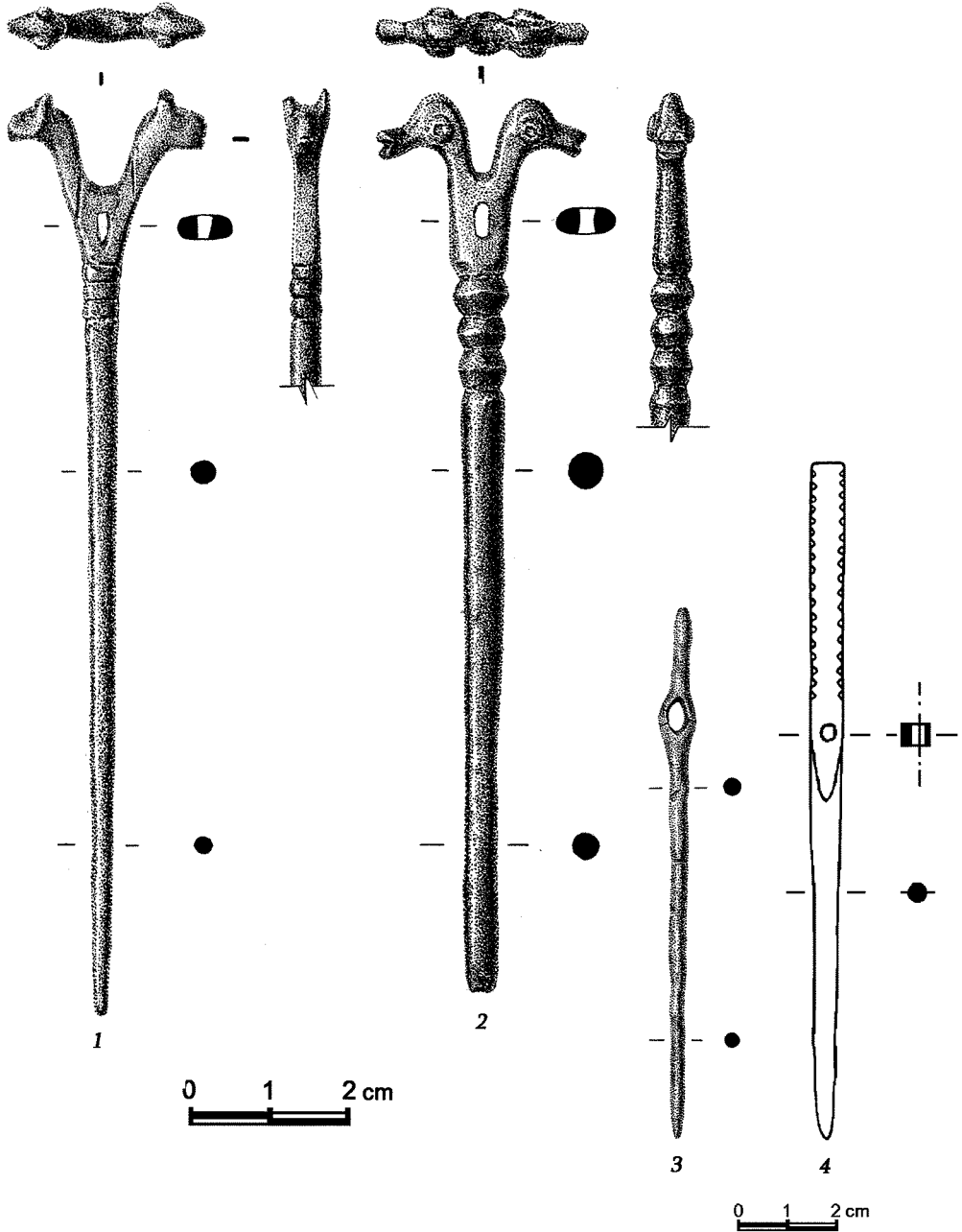
Xnkikyan O. S., Syunik During the Bronze and Iron Ages, Mayreni Publishing, 2002.



Աղյուսակ 1



Աղյուսակ 2



Աղյուսակ 3

ԱՄՓՈՓԱԳՐԵՐ

Տ. Է. Հարությունյան

*Հնագիտության և ազգագրության ինստիտուտ*Քարաշամբի հնավայրի նորահայտ շքասեղների
ժամանակագրությունը և տիպաբանությունը*Հիմնաբաներ՝* Քարաշամբ, շքասեղ, գարդ, հագուստ, բրոնզի դար, վաղ երկաթի դար, դեկորատիվ-կիրառական արվեստ:

Քարաշամբի՝ 2009–2016 թթ. պեղված դամբարաններից հայտնաբերված շքասեղների ձևակազմ հատկանիշների համադրությունը հիմք ընդունելով՝ առանձնացրել ենք շքասեղների 8 մորֆոտիպեր, որոնք, իրենց հերթին, հանդես են գալիս տարբերակներ կազմող օրինակներով: Հոդվածում հանգամանորեն քննարկել ենք յուրաքանչյուր օրինակի թվագրության հիմնավորման, մշակութային պատկանելության և առանձնացված տարբերակների ու տիպերի տարածքային ընդգրկմանն առնչվող հարցերը:

T. E. Harutyunyan

*Institute of Archaeology and Ethnography*Chronology and Typology of the Newly Discovered Pins
of the Karashamb Site**Keywords:** Karashamb, pin, decoration, clothes, Bronze Age, Early Iron Age, decorative and applied arts.

Taking into account the morphological characteristics of the pins found during the excavations of burial chambers in Karashamb between 2009–2016, we have classified those into 8 types which are further subcategorized into representative variants. We have laid out a detailed discussion of the issues associated with the criteria underlying the dating of each sample, as well as problems with defining the cultural and geographical identity of these samples. Summarizing our observations aimed at proposing a typological classification of the items in discussion, we can note the following: according to the current literature, the importance of the research on classification of pins is determined by several factors. First of all, pins can be considered as: a) hair accessories or b) clothing accessories. This being said, the pins found in burial chambers often allow us to determine and reconstruct the hairstyle and the clothes of the buried person which are important for defining ethno-cultural characteristics in general. Moreover, alongside the other accompanying items found in burial chambers, this decoration (in the context of burial rites) is suggestive of social differences and of the sex and age ratio in the given community. The burial tomb №182 in Karashamb is of particular interest in this respect. Apparently, the adult male buried in this tomb represents the high military class: a dagger and a lace were found among other items in this tomb. A pin was found near the skull. An armor button was located right next to the pin. The in situ image shows that the two items were used together. The typological comparative framework allows the pins in discussion to be regarded as chronological and geographical indicators of the given archaeological culture. Of particular interest in this context are the pins discovered in the Trialeti-Vanadzor culture which allow us to have a more accurate understanding of the temporal and cultural pertinence of these items. As samples of Applied Arts, these decorations are of paramount importance for studies of the artistic perception and depiction of the world by the members of the given society. The pins with bifurcated animal

heads are also of major interest. These samples are mostly found in Northern Caucasus (they are rare in the territory of Armenia). It should be mentioned that the samples discovered in the Karashamb site are significantly different in style and in the types of depicted animals. They should most probably be attributed to the Lchashen-Metsamor culture.

Т. Э. Арутюнян

Институт археологии и этнографии

Хронология и типология новонайденных карашамбских булавок

Ключевые слова: Карашамб, булавки, украшения, одежда, эпоха бронзы, эпоха раннего железа, декоративно-прикладное искусство.

Исходя из морфологических особенностей булавок, обнаруженных во время раскопок погребальных камер в Карашамбе в 2009–2016 гг., их можно классифицировать на 8 типов, которые в свою очередь подразделяются на отдельные варианты. В статье подробно рассмотрены вопросы, связанные с критериями, лежащими в основе датировки каждого образца, а также с определением их культурной и географической идентичности. Резюмируя наши наблюдения, направленные на предложение типологической классификации обсуждаемых предметов, можно отметить следующее: важность исследования по классификации булавок в текущей литературе определяется несколькими факторами. Прежде всего, булавки рассматриваются как: а. украшения для волос и б. как деталь одежды, ее часть. При этом булавки, найденные в погребальных камерах, часто позволяют определить и восстановить в какой-то степени головной убор/прическу и одежду погребенного человека, которые важны для определения этнокультурных характеристик в целом. Помимо этого, наряду с другими сопровождающими предметами, найденными в погребальных камерах, это украшение (в контексте погребального обряда) выступает в качестве индикатора для восстановления структуры социальных и половозрастных различий данного общества. В свете сказанного весьма интересна представшая *in situ* картина погребения № 182 Карашамба. Погребенный взрослый мужчина – представитель высшего военного сословия: среди сопутствующего инвентаря имеется также кинжал и копье. Булавка находилась возле черепа, а рядом с булавкой была выявлена броневая пуговица. Из открывшейся картины *in situ* видно, что эти два предмета были использованы в сочетании друг с другом. Сравнительная типология позволяет рассматривать булавки в качестве хронологических и географических показателей данной археологической культуры. В этой связи следует отметить, что образцы, впервые обнаруженные в триалетско-ванадзорской культурной среде, дополняют наше представление о культурно-хронологической принадлежности этих образцов. Особый интерес представляют и булавки с наверхиями в виде парных головок животных/птиц. Эти образцы в основном встречаются на Северном Кавказе (они редко встречаются на территории Армении). Следует отметить, что образцы, найденные в Карашамбе, значительно отличаются по стилю и типам изображенных животных. Скорее всего их следует отнести к Лчашен-Мецаморской культуре.

Բենիկ Վարդանյան
ՀԱԻ, ԾՀՀԿ

ԿՈՒՐ-ԱՐԱՔԱՅԱՆ ՄԻՋԱԳԵՏՔԻ
ՈՒՇԲՐՈՆՁԵԴԱՐՅԱՆ ԴԱՄԲԱՆԱՅԻՆ ՀԱՄԱԼԻՐՆԵՐԻ
ՍՈՑԻԱԼ-ԺՈՂՈՎՐԴԱԳՐԱԿԱՆ ՎԵՐԼՈՒԾՈՒԹՅԱՆ
ԽՆԴԻՐՆԵՐՆ՝ ԸՍՏ ԼՃԱՃԵՆԻ ՏՎՅԱԼՆԵՐԻ
(Մ.Թ.Ա. 16–13-ՐԴ ԴԴ.)¹

Կուրի և Արաքսի միջագետքի բրոնզ-երկաթեդարյան հանրությունների² հնա-
ժողովրագրական և սոցիալական վերակազմության նպատակով՝ սույն
հոդվածում քննարկում են Լճաշենի ուշբրոնզեդարյան դամբանադաշտի՝ թվով
186 դամբանում առկա 196 աճյունների հնագիտական և հնամանադարանա-
կան արվյալները: Օգտագործված մեթոդաբանությունն առաջարկում է դամ-
բանային կառույցների ձևաբանական վերլուծության միջոցով կատարել
թաղման ծեսի դասակարգում և դրա բազմակողմանի ուսումնասիրություն,
որը տեսանելի է դարձնում սոցիալական լանդշաֆտի փոփոխությունները:

Հիմնաբաներ՝ Հարավային Կովկասի հնագիտություն, ուշ բրոնզի դարաշրջան,
հնաժողովրդագրություն, զինվորական դաս, բրոնզեդարյան բնակավայր, Լճաշեն,
դամբանային համալիր:

Դիրքը և ուսումնասիրության պատմությունը

Լճաշենի դամբանադաշտը տեղադրված է Սևան քաղաքից 5 կմ հարավ-
արևմուտք, ծովի մակերևույթից շուրջ 2000 մ բարձրության վրա: Այն ձգվում է
մինչև Չկալովկա գյուղի տարածքը (ընդհանուր երկարությունը՝ 4 կմ): Դամբա-
նադաշտում և ամրոցում պեղումներ են իրականացվել մի քանի փուլերով:

Լճաշենի ամրոցում առաջին անգամ ուսումնասիրություններ՝ թեն ոչ-
կանոնավոր, իրականացրել են Ի. Պոլյակովը, Ե. Լալայանը, Ա. Իվանովսկին³:
1956–75 թթ. Լճաշենի ամրոցում և դամբանադաշտում կանոնավոր պեղումներ է
կատարել Հ. Մնացականյանը, ով ընդհանուր առմամբ ուսումնասիրել է 295 մեծ

¹ Խորին երախտագիտություն ենք հայտնում պ.գ.թ. Լ. Ա. Պետրոսյանին՝ Լճաշենի դամբա-
նադաշտի 1986–2006 թթ. պեղումների արդյունքին [տե՛ս Պետրոսյան 2015] ծանոթացնելու
և դրանից օգտվելու հնարավորություն տալու համար:

² Հին հանրույթը (*պպլեոպոպուլացիա*)՝ մեկ դամբանադաշտի տարածքում թաղված *օբյեկտ-
ների* ամբողջությունն է, որը, սակայն, չի ներկայացնում թաղումների պատահական կու-
տակում (օրինակ՝ մարտում զոհված զինվորների թաղումներ) կամ ծիսական թաղում
(«քրմերի» դամբաններ, *կենտրաֆներ*, «սրբազան կենդանիների» թաղումներ», ևն
[տե՛ս Алексеев 1989, 75]):

³ Ավետյան 2003, 12–13:

ու փոքր դամբան⁴: Լճաշենում մասնավոր պեղումներ են իրականացրել նաև Հ.Իսրայելյանը⁵, Է.Խանգաղյանը⁶ և ուրիշներ:

Լճաշենի դամբանադաշտում և ամբոցում 1975–1986 թթ. պեղումներ է կատարել Վ.Ավետյանը՝ ուսումնասիրելով շուրջ 200 դամբան⁷: Լճաշենի դամբանադաշտի ուսումնասիրության երրորդ փուլը կապված է Լ.Պետրոսյանի հետ. նա այս հնավայրում 1989–2006 թթ. ուսումնասիրել է 223 դամբան, որոնց ժամանակագրական ընդգրկումը տատանվում է մ.թ.ա. 3-րդ հազարամյակից մինչև մ.թ.ա. 13-րդ դ.⁸: Հ.Մնացականյանի և Վ.Ավետյանի պեղած դամբանների նկարագրությունների մասնակի հրատարակումը⁹ դժվարացնում է Հարավային Կովկասի այս կարևոր հուշարձանի ամբողջական ուսումնասիրությունը, ուստի սույն հոդվածում կօգտագործվեն Լ.Պետրոսյանի պեղումների արդյունքները¹⁰:

Դամբանադաշտում պեղումներն իրականացվել են երեք տեղամասերում: Ներկայումս առաջին տեղամասը գրեթե ամբողջությամբ ծածկված է գյուղի նորակառույց տներով¹¹, երկրորդը գտնվում է գյուղից մոտ 1 կմ արևելք գտնվող լճի անտառամերձ հատվածում¹²: Երրորդ տեղամասը սկսվում է երկրորդի հարավ-արևելյան եզրից և հասնում մինչև Չկալովկա գյուղի մերձակա տարածքներ¹³:

Դամբանադաշտի կառուցվածքը

Հայկական լեռնաշխարհի և Հարավային Կովկասի բրոնզ-երկաթեդարյան դամբանադաշտերը ձևավորվել են տեղանքի բնական տարրերի, մարդակերտ կառույցների և որևէ կարևոր դամբանաբլուրի շուրջ¹⁴: Մակայն համայնական դամբանադաշտում նոր դամբանի կառուցումը պայմանավորված է եղել հանգուցյալի սոցիալական դիրքով կամ սեռատարիքային պատկանելությամբ¹⁵: Լճաշենի սեպագիր արձանագրության դիմաց՝ լճի ջրերից ազատված

⁴ Мнацаканян 1957, 192–207; Մնացականյան 1965, 95–114:

⁵ 1978 թ. Հ.Իսրայելյանը Լճաշենում բացեց տարածամասակյա թաղումներ պարունակող դամբաններ, որոնցից առաջինը թվագրվում է՝ 15–14-րդ (անհատական), երկրորդը՝ 10–8-րդ (խմբային), երրորդը՝ 6–4-րդ (անհատական) դարերով [Իսրայելյան 1979, 6]:

⁶ Խանգաղյան 1960, 65–78:

⁷ Ավետյան 1986, 90–96; 2003, 51–57:

⁸ Петросян 1988, 99–101; Պետրոսյան 2015, 291–295:

⁹ Լճաշենի մ.թ.ա. 15–13-րդ դդ. մեծ դամբանաբլուրների կառուցվածքի և ուղեկցող գույքի նկարագրությունները տես Ավետյան 2003, 58–67:

¹⁰ Պետրոսյան 2015:

¹¹ Մեծ դամբանաբլուրները գտնվում են առաջին տեղամասի հարավային ծայրին [Ավետյան 2003, 49]:

¹² Այստեղ հաշվվում է մոտ 400 դամբան [Ավետյան 2003, 50]:

¹³ Այստեղ հաշվվում է մոտ 500 դամբան, որոնք դասավորված են խմբերով, յուրաքանչյուրում՝ 3–15 դամբան [Ավետյան 2003, 50; Պետրոսյան 2015, 6–7]:

¹⁴ Սյունիքի ու Արցախի դամբանադաշտերի կառուցապատման սկզբունքների մեջ բնական միջավայրի գործոնի մասին տես Ավետիսյան և այլք 2017, 160–164:

¹⁵ Matveeva 2007, 32.

բնակավայրից 150 մ արևելք ընկած հարթ ու քարագուրկ մի տարածքում, կենտրոնացած են տարբեր չափերի մեծ դամբանաբլուրներ¹⁶, որոնց մոտից սկսվել է շարքերով դասավորված մյուս դամբանների կառուցումը՝ հասնելով մինչև Չկալովկա գյուղ: Նույնատիպ իրավիճակ է Թռեղքում և մի շարք այլ հնավայրերում, որտեղ մեծ դամբանաբլուրների շուրջը տեսնում ենք անհամեմատ փոքրերի անհամաչափ կուտակումներ¹⁷:

Հնագիտության մեջ հայտնի երևույթ է, որ դամբանադաշտերում հասարակական շերտերի հստակ տարբերակումը նկատելի է միայն այդ շերտերի առաջացման նախնական փուլերում, երբ հասարակական որևէ խումբ նոր է սկսում առանձնանալ, տարբերակվել համայնքի մյուս անդամներից¹⁸: Միջին բրոնզի դարաշրջանից մինչև 15-րդ դ. նկատվում է միևնույն դամբանադաշտում մեծ դամբանաբլուրների քանակային աճ: Հետագա դարերում նույն դամբանադաշտում նմանատիպ ծախսատար կառույցներ այլևս չեն հանդիպում, ինչպես, օրինակ, Թռեղքի, Ույ Թեփեի, Լճաշենի և այլ դամբանաբլուրների պարագայում: Դրա փոխարեն, տարբերակումը շարունակում էին կատարել անհամեմատ քիչ մարդկային և նյութական ռեսուրսների վատնումով: Այս համատեքստում է պետք քննարկել Լճաշենի ուշբրոնզեդարյան դամբանադաշտում՝ պատմական շատ փոքր միջակայքում մեծ քանակությամբ տարբերակվող «առանձնաշնորհյալ անձանց» դամբանների առկայությունը¹⁹:

Հաճախ թաղման հուշարձանների նկարագրության և սոցիալական մեկնաբանության մեջ գործածվում են «*մեծ*», «*միջին*» և «*փոքր*» դամբանաբլուր եզրույթները, որոնք, սակայն, կարիք ունեն հիմնավորման: Լ. Մարսադովը դամբանաբլուրի սոցիալական պատկանելությունը, աստիճանակարգությունը ցույց տալու համար առաջարկել է «կարգային» բաժանման համակարգ, ըստ որի՝ տարբերակման միավոր է ընդունվում դամբանաբլուրի չափը՝ համապատասխանաբար սահմանվելով *մեծ*, *միջին* և *փոքր* բառերով²⁰: Քանի որ Լճաշենի ոչ բոլոր դամբանաբլուրների ու դամբանային վերգետնյա մասերն են պահպանվել, ուստի սույն հոդվածում սոցիալական աստիճանակարգության վերհանման համար որպես առանցքային միավոր կընդունվի խցի չափը՝

¹⁶ Ավետյան 2003, 40, 42:

¹⁷ Awalischili 1987, 71. Մեսխեթի դամբանադաշտում նույնպես մեծ դամբանաբլուրը շրջապատված է ավելի փոքրերով: Նման տեղադրությունը, ինչպես և Թռեղքի մի շարք դամբանադաշտերում ու Լճաշենում, ենթադրաբար պայմանավորված էր համայնքի սոցիալական հարաբերությունների պատկերով [Авалишвили 1991, 173]:

¹⁸ Childe 1944, 94–97; Массон 1971, 110.

¹⁹ Թռեղքի միջին և ուշ բրոնզի դարերով ժամանակագրվող դամբանադաշտերում Գ. Ավալիշվիլին հակված է տեսնելու դամբանադաշտի կառուցապատման վերոնշյալ սկզբունքը: Մեծ հողաթմբով դամբանաբլուրները պատկանել են «ցեղապետին», որի ձեռքերում կենտրոնացած էր հողերը և աշխարհիկ իշխանությունը: Միջին մեծության դամբանաբլուրները մեկնաբանվում են որպես «կենտրոնական խցում թաղվածին պատկանող վարչակարգում ծառայածի», այսինքն՝ համայնական ազնվականության ներկայացուցչի դամբանաբլուր: Սոցիալական այս խավի ներկայացուցիչները մահանալուց հետո թաղվել են իրենց համայնքի առաջնորդի շուրջը [Авалішвілі 1987, 71–73]:

²⁰ Марсадалов 1997, 98; հարցի վերաբերյալ գրականությունը տես Дашковский 2015, 15:

առանձնացված միջակայքերով, որն ամբողջովին արտահայտում է արտաքին կառույցի գաղափարական ծանրաբեռնվածությունը:

Լճաշենում 16–13-րդ դարերի դամբանների կազմում առանձնանում են հետևյալ տեսակները.

ա) *մեծ դամբանախցեր* (I և II կարգ²¹)՝ համայնքի առաջնորդների թաղումներ,

բ) *միջին մեծության դամբանախցեր* (III կարգ)՝ ցեղային ազնվականության ներկայացուցիչների թաղումներ,

գ) *փոքր դամբանաբլուրներ, կրոնիկներ* (IV–VIII կարգ)՝ հիմնական բնակչության թաղումներ. յուրաքանչյուր կարգի մեջ նկատելի են տարբերություններ²²:

Լճաշենի «*մեծ դամբանախցերն*» ունեն 3 մ և ավելի երկարություն: Դրանք՝ ուղեկցող գույքի քանակական և որակական հատկանիշներով տարբերվում են համայնքի մյուս բոլոր թաղումներից (I–II կարգ)²³: Ցեղային ազնվականության ներկայացուցիչների դամբանախցերը սահմանվում են 2,5–3/4 մ չափերով²⁴: Բնակչության հիմնական շերտերը ներկայացնող թաղումները տեսանելի են 0,5–2,5 մ երկարություն ունեցող դամբաններում (IV–VIII կարգ), որտեղ ևս նկատվում է ներքին աստիճանակարգություն: Երրորդ խմբի փոքր հողաթմբերով թաղումների գույքը սակավաթիվ է: Սա ամենաշատ հանդիպող ենթատեսակն է²⁵:

Երրորդ տեղամասի ժողովրդագրական պատկերը

Լճաշենի դամբանադաշտում ուշ բրոնզի դարում աճյունի մնացորդներ պարունակող 186 դամբանում առկա են 196 աճյուններ, որոնցից տղամարդկանց են պատկանում 96-ը, կանանց՝ 72-ը, երեխաներին՝ 30-ը: Լճաշենում աճյունի ուղղությունը պայմանավորված է եղել հանգուցյալի սեռով. աջ կողքի թաղվածներն արական սեռի են (56%), ձախ կողքի թաղվածները՝ իգական (58%) [աղ. 2–3, էջ 230]:

²¹ Հին հանրույթների սոցիալական կառուցվածքը կարելի է պատկերացնել կոորդինատային համակարգում, որտեղ հորիզոնական առանցքին գտնվում են տարբեր գործառույթ կամ կարգավիճակ ունեցող խմբերը (զինվորական, քրմական դասեր, գուշակներ, ևն), իսկ ուղղահայաց առանցքին՝ սոցիալական արժեքականությունը կամ կարգերին առնչվող խմբերը: Համայնքի յուրաքանչյուր անդամ այս համակարգում ունի իր տեղը: Սոցիալական կարգավիճակը, որպես կանոն, ժառանգական է, իսկ կարգի բարձրացումը պայմանավորված է անհատի ձեռքբերումներով: Հին հանրույթներում կարգը չի արտահայտում քաղաքական առաջնություն կամ հեղինակության աստիճան, այլ ցույց է տալիս սոցիալական մի խմբի ներսում շերտավորման աստիճանը [Matveeva 2009, 19–20]:

²² Марсадолов 1997, 99.

²³ Դամբանադաշտի այս հատվածում, մեր հաշվարկներով, հանգչում է Լճաշենի իշխանական տան առնվազն 6–8 սերնդի ներկայացուցիչ (№№ 1–5, 8–11, 40, 97) [Мнацаканян 1957, 146–153; Մասցականյան 1965, 95–114; Ավետյան 2003, 58–67; Sagona 2013, 287]:

²⁴ Լճաշեն №№ 3, 6, 12, 36, ևն [Մասցականյան 1965, 95–114; Ավետյան 2003, 58–67]:

²⁵ Երրորդ տեղամասում պեղված 186 ուշբրոնզեդարյան դամբանները կարելի է գնահատել որպես IV–VIII կարգի թաղումներ:

Չնայած Լճաշենի, Արթիկի, Շիրակավանի, Մադնիսճալայի և այլ ուշ-բրոնզեդարյան դամբանադաշտերում պեղված դամբանների մեծաքանակությանը, այս համայնքներն, ըստ վիճակագրական արժևորման, դասվում են փոքր և միջին համայնքների շարքին:

Արթիկում ու Լճաշենում անհատի մահացության ցուցանիշը գրեթե նույնն է, ինչ Հարավային Կովկասի համաժամանակյա մյուս դամբանադաշտերում. 35–40 տ.՝ տղամարդկանց, և 20–35 տ.՝ կանանց համար²⁶: Այսպես, Արթիկում պեղված 640 *կարակոմբային* թաղումներում առկա են 650-ից ավելի աճյուններ, որոնցից եթե առնվազն 40-ը իրենց ընտանիքներով ապրելիս համայնքում միաժամանակ, ապա այդ պարագայում ևս տարեկան մահացության քանակը պետք է կազմեր մոտավորապես 6–10 մարդ²⁷ (աղ. 2, էջ 230):

Ըստ հնաժողովրդագրական ուսումնասիրություններում առաջարկված մեթոդաբանության²⁸՝ փորձենք դիտարկել ուշ բրոնզի դարի տարբեր շրջափուլերում Լճաշենի և Արթիկի բնակչության քանակական տատանումները: Այսպես, մ.թ.ա. 16–15-րդ դդ. Լճաշենում միաժամանակ ապրած բնակչության միջին թիվը պետք է կազմեր մոտ 100 մարդ ($n=22$), համաժամանակյա Արթիկում՝ 10 ($n=1$), մ.թ.ա. 15–13-րդ դդ. Լճաշենում՝ մոտ 700 ($n=165$)²⁹, Արթիկում՝ 2300–2330 ($n=629$), իսկ մ.թ.ա. 13–9-րդ դարերում և՛ Լճաշենում ($n=2$)³⁰, և՛ Արթիկում ($n=11$) նկատվում է բնակչության թվաքանակի կտրուկ նվազում:

Մ.թ.ա. 15–13-րդ դարերում, բնակչության քանակական աճին զուգահեռ, մեծանում է կանանց և երեխաների մահացության ցուցանիշը: Այսպես, ի տարբերություն Հայաստանի ուշբրոնզեդարյան մյուս հնավայրերի, ուր մանկա-

²⁶ Мкртчян 2001, 111; Худавердян и др. 2015, 50–51.

²⁷ Neiling 2009, 137.

²⁸ Այստեղ n -ը մեկ ընտրույթի մեջ միավորների քանակն է՝ $n=Z(a+m)/t$, որտեղ a -ն մահացության միջին տարիքն է, m -ը՝ քանակը, t -ն՝ դարաշրջանի կամ փուլի տևողությունը, Z -ը՝ միաժամանակ ապրած բնակչության մոտավոր քանակը (պայմանական նշանները – Բ.Վ.) [Матвеева 2007, 98; Епимахов 2009, 99–101]: Այս մեթոդով հաշվվել է Արթիկի դամբանադաշտի բնակչության կենսագործունեությունը [Neiling 2009, 137]:

²⁹ Լճաշենում մ.թ.ա. 15–13-րդ դդ. բնակչության քանակական աճի այս տվյալները համապատասխանում են ամրոց-բնակավայրի շերտագրությանը: Ամրոցի 1–2, 4 կացարանների երրորդ շերտը հասնում է 1,5–2 մետրի: Այստեղից հայտնաբերված խեցեղենը թվագրվում է ուշբրոնզեդարյան երկրորդ փուլով: Սա խոսում է երկարատև բնակեցվածության մասին [Ավետյան 2003, 33]: Ամրոցի շուրջ տեղադրված բնակավայրն ընդարձակվել է մ.թ.ա. 2-րդ հազարամյակի կեսերին: Լճաշենում պեղված 35 կացարանների չափերը տատանվում են 15–20 մ² սահմաններում [Ավետյան 2003, 36]: Այսպես, մեկ շնչին բաժին ընկող մակերեսը տատանվում է 3–4 մ², իսկ, օրինակ, Լճաշենի ամրոցի 9-րդ կացարանն ունի 12 մ² մակերես, որտեղ կարող էր ապրել առնվազն 3–4 հոգի: Ամրոցի արևելյան պարսպից դուրս իրար մոտ կառուցված 7 կացարանների չափերը տատանվում են 9,95×4/5 մ չափերի (42.75 մ²) մեջ, որտեղ ենթադրաբար պետք է ապրած լիներ 12–14 հոգի: Այս թիվը համապատասխանում է ավանդական բրոնզեդարյան ընտանիքի վերակազմելի մոդելին [Обыденнов, Домрачева 2005, 200–205]:

³⁰ Այս հաշվարկներն արված են Լճաշենի դամբանադաշտի միայն երրորդ տեղամասի տվյալներով: Սակայն եթե հաշվարկի մեջ ներառվեն Հ.Հ.Մացականյանի և Վ.Վ. Ավետյանի պեղած դամբանների հնամարդաբանական տվյալները, ապա պատկերը կտրուկ կփոխվեր:

կան մահացության ցուցանիշը փոքր է (Բարձրյալ՝ 7.7% [$n=39$], Բաղերի չալա՝ 15.6% [$n=32$], Բովեր՝ 5%³¹), Լճաշենի երրորդ տեղամասի մ.թ.ա. 14–13-րդ դդ. դամբանները (№№157–208) ներկայանում են 2–22 տարեկանների՝ երեխաների, դեռահասների, պատանիների և երիտասարների 37 (92,5%) թաղումներով ($n=40$)³²: Լճաշենի վերոնշյալ դամբաններում տարբերակում ենք երեխաների թաղման երկու եղանակ՝ ա) երբ մանկահասակ աղջիկները կամ տղաները թաղվել են առանձին պատրաստված հատուկ խցերում և բ) երբ երեխաներին թաղում էին մեծահասակի հարևանությամբ՝ ոտքերի կամ գլխի մոտ, հազվադեպ՝ որովայնին դրված:

Առաջին տեսակի թաղումներից №№180, 184, 74–75 դամբաններում թաղված էին 1,5–4 տարեկան, ապա №№102, 112, 128, 160–161, 166 դամբաններում՝ 6–9 տարեկան և №№72, 103, 132, 157, 163, 183, դամբաններում՝ 12–15 տարեկան երեխաներ: Երեխաների բոլոր դամբաններում ուղեկցող գույքը 1–5 խեցանոթներ էին: Հազվադեպ հանդիպում են նաև մանր և խոշոր եղջերավոր կենդանու մնացորդներ:

Երկրորդ տեսակի մանկական թաղումներից է №171-ը, որտեղ թաղված՝ 22–25 տարեկան տղամարդու ոտքերի մոտ փաստագրվեցին 9–10 տարեկան երեխայի կմախքի մնացորդներ: №181 դամբանում երկու ննջեցյալ կար՝ 18–22 տարեկան կին և 5–6 տարեկան երեխա³³: №№190–193 դամբանները կազմում են մեկ շարք, ուր №190-ում հասակավոր տղամարդու թիկունքին հարող մասում դրված էին երկու մանկահասակ երեխաների ոսկորներ, №191-ում թաղված էր 15–17 տարեկան տղա, իսկ №192-ում՝ 18–20 տարեկան կին (աջ կողքի) և 10–12 տարեկան երեխա³⁴: №194-ում 45–50 տարեկան տղամարդու հետ 13–15 տարեկան աղջկա աճյունի մնացորդներ են փաստագրվել: №196-ում 22–25 տարեկան տղամարդու գլխավերևում թաղված էր 10–11 տարեկան՝ նստած դիրքով երեխա: №198-ում պեղվել են երեք ննջեցյալներ. մոտ 77 տարեկան տղամարդ, 12–13 տարեկան տղա և 11–12 տարեկան աղջիկ, իսկ №199-ում՝ հասակավոր տղամարդու թիկունքի մոտ 15–16 տարեկան երեխա (իմա՝ կին)³⁵: №202-ում երեք ննջեցյալներից մեկը 25–30 տարեկան տղամարդ էր, մյուս երկուսը՝ 5–6 տարեկան երեխաներ: №206-ում՝ 25–30 տարեկան կնոջ գլխավերևում բացվեցին 5–6 տարեկան, նստած դիրքով թաղված երեխայի աճյունի մնացորդներ³⁶:

Պետք է նշել, որ անհատական մանկական 16 թաղումներից 8-ում կմախքի անատոմիական դիրքը խախտված էր, իսկ մեկ դեպքում՝ №128-ում, աճյունի գլուխն առանձնացված էր: Այս և այլ փաստերը վկայում են, որ մանկական մահացությունը պայմանավորված է եղել բնական մահով և ծիսական զոհաբերու-

³¹ Худавердян и др. 2015, 50–51.

³² Պետրոսյան 2015, 157–171:

³³ Պետրոսյան 2015, 148:

³⁴ Պետրոսյան 2015, 150–151:

³⁵ Պետրոսյան 2015, 152–153:

³⁶ Պետրոսյան 2015, 156:

թյամբ³⁷: Երեխաների դամբաններն իրենց չափերով և կառուցման եղանակով չեն տարբերվում մեծահասակների թաղման կառույցներից, ինչը հիմք է տալիս կարծելու, որ Լճաշենի ուշբրոնզեդարյան հասարակությունում երեխաներն ընդունվում էին որպես համայնքի լիիրավ անդամ, սակայն նվիրաբերման անցումային ծես (*հնիցիսցիս*) չանցածները թաղվել են համայնքի դամբանադաշտի առանձնացված, եզրային հատվածում՝ «մանկական գերեզմանատանը»³⁸:

Թաղման խցի ուղղությունը

Լճաշենի ուշբրոնզեդարյան դամբանադաշտում թաղման խցի ուղղությունը կախված է դամբանաբլուրի կառույցի ձևից, այսինքն՝ թաղման խցի ուղղությունն ունի սոցիալական հիմնավորում: Լճաշենի 16–13-րդ դդ. մեծ և միջին դամբանաբլուրներն (I–III կարգ) ունեն այլ կողմնորոշում, որը տարբերվում է *կրունկեխներով* շրջապատված հասարակ դամբանախցերի կողմնորոշումից (IV–VIII կարգ): Այսպես, Լճաշենի ուշբրոնզեդարյան 227 դամբաններում արևելք-արևմուտք ուղղությունը կազմում է 11%, իսկ համաժամանակյա 30 դամբանաբլուրներում այն 76% է: Ինչպես տեսնում ենք, IV–VIII կարգի դամբաններում գերակշռում է հյուսիս-արևելքից հարավ-արևմուտք կողմնորոշումը (50%), իսկ հյուսիս-արևմուտքից հարավ-արևելք կողմնորոշումը կազմում է 19% [աղ. 4, էջ 231]: Այն լիովին համապատասխանում է կուր-արաքայան միջագետքի ուշբրոնզեդարյան դամբանների կողմնորոշմանը, որտեղ միջին բրոնզից ուշ բրոնզի անցումային փուլում հյուսիս-հարավ կողմնորոշումը (47%) փոխարինվում է հյուսիս-արևելքից հարավ-արևմուտք կողմնորոշմամբ (60%) [աղ. 5, էջ 231]:

Մեր կարծիքով՝ Լճաշենի ուշբրոնզեդարյան հանրային վերնախավի թաղման կառույցների ձևաբանական, ինչպես և որակական տարբերությունը պայմանավորված էր վերջիններիս գործունեության փոխկապակցված հատկանիշներով՝ *աշխարհայացքային* (բնակչության «սակրալ» և «պրոֆան» խմբերի տարբերակում), *գործառույթային* (աշխարհակառուցվածքային, որն արտահայտվում էր իշխողի և հովանավոր աստծո միջև եղած կապով) և *մշակութային* (թաղման վերգետնյա ու ստորգետնյա կառույցի բարդություն, ուղեկցող իրերի քանակական և որակական կտրուկ տարբերություն)³⁹: Համայնական դամբանադաշտի և իշխողների «սակրալ» խմբերի բաժանումով է պետք

³⁷ Անդրոնովյան մշակույթի (Կենտրոնական Ասիա, Ղազախստան) շատ դամբանադաշտերում նկատվում է մանկական թաղումների նույնական պատկեր, որտեղ, ի թիվս երեխաների մահացության քանակական նույն ցուցանիշի, ինչ Հայկական լեռնաշխարհում է, տարբերակվում են նաև բնական մահով կամ ծիսական զոհաբերությամբ մահացած երեխաների թաղումներ [տես Хоружая 2015, 257–287]: Հասակավոր տղամարդու և երկու մանկահասակ երեխաների համատեղ թաղումներ փաստագրվել են նաև Շիրակավանում [Թորոպյան և այլք 2003, 33–34]:

³⁸ Հատկանշական է, որ Հայաստանի վաղերկաթեդարյան մի շարք դամբանադաշտերում (Թալին, Հոռոմ) բացակայում են երեխաների աճյունները, ինչն ուսումնասիրողները բացատրում են այդ ժամանակ տիրապետած հատուկ ծեսով, որով երեխաներին կանչեն թաղել ընդհանուր դամբանադաշտում, կան թաղել են առանձնացված մի վայրում [Ավետիսյան, Մկրտչյան 1994]:

³⁹ Дашковский, Мейкшан 2015, 15.

բացատրել հասարակության հիմնական զանգվածների թաղման սրահների կողմնորոշման տարբերությունը, ինչով ընտրախավի ներկայացուցիչները փորձել են առանձնանալ ու սահմանազատվել:

Ուշբրոնզեդարյան հանրույթում տարբեր դասերի առաջացումը

Կուր-արաքսյան միջագետքի ուշբրոնզեդարյան հանրույթներում հատուկ մասնագիտացված խմբերի կազմավորումը համընկնում է առանձնաշնորհյալների (զինակիրներ) և ոչ-առանձնաշնորհյալների (համայնքի վերարտադրությունն ապահովող մյուս անդամներ) դասերի առաջացմանը: Հենց զինակիրների ռազմականացված խումբն է հին հանրույթներում ստանձնում ավագանու, առաջնորդի դերը, որոնք կատարում են տարատեսակ արշավանքներ ևն: Լճաշենի I–III կարգի դամբանները, որոնք ենթադրաբար առանձնաշնորհյալ անձանց թաղմաններ են, պարունակում են ծիսական զենքի մեծաքանակ տեսականի և անվավոր փոխադրամիջոցներ (աղ. 7, էջ 73): Փորձենք համեմատել Հարավային Կովկասի ուշբրոնզեդարյան առանցքային հուշարձանների տվյալները:

Այսպես, Արթիկի 640 *կարակոմքներից* միայն 21 խցերում առկա 34 աճյունի հետ է դրված եղել զենք (10%)⁴⁰, Շիրակավանի ուշբրոնզեդարյան 72 դամբանում զենքի տեսականի առկա էր 11 դամբանում՝ 11 աճյունի հետ (15%)⁴¹, իսկ Մադնիսճալայի համաժամանակյա 210 դամբանում միայն 11-ում է փաստագրվել զենք (5%)⁴²: Նույն պատկերը տեսնում ենք Լճաշենի դամբանադաշտում, ուր 227 դամբանում զենք առկա է միայն միայն 23 աճյունի հետ (10%), ընդ որում՝ զինակիրների տարիքը տատանվում է 30–45 տ. սահմաններում⁴³ (աղ. 6, էջ 231):

Սակայն կուր-արաքսյան միջագետքում անվավոր փոխադրամիջոցները վերոնշյալ առանձնաշնորհյալների դամբաններում չեն խորհրդանշում ռազմական իշխանությունը, այլ վերնախավի *ռեդիստրիբուտային* և *ռեցիստրոկացիոն* (վերաբաշխում և փոխանակում) գործառույթների արտահայտությունն են⁴⁴:

Այսպիսով, կարող ենք փաստել, որ Հարավային Կովկասի ուշբրոնզեդարյան հանրույթներում (Արթիկ, Շիրակավան, Մադնիսճալա, Լճաշեն, ևն) յուրաքանչյուր տոհմ դամբանախցում միայն մեկ սերնդի արական ներկայացուցիչի հետ զենքի մեկ կամ կոմբինացված տեսականի դնելու հնարավորություն է ունեցել, ինչը, ի թիվս այլ հատկանիշների, խոսում է առանձնաշնորհյալ կարգավիճակի մասին:

⁴⁰ Хачатрян 1979, 9.

⁴¹ Թորոսյան և այլք 2002, 30–39, 58–60: Ընդ որում, №№ 6 և 114 դամբաններն իրենց գույքի տեսականիով ենթադրում են կանացի թաղում:

⁴² Тушишвили 1978, 25–128.

⁴³ Դամբաններ №№ 104, 198, 119, ևն [Պետրոսյան 2015, 133–137]: Երկաթեդարյան Թալինի և Հոռոմի դամբանադաշտերում «զինակիրների» թաղումների քանակական անսպառնելի աճը և այդ դամբաններում տղամարդկանց մահացության 20–30 տարեկան սահմանը, խոսում է հաճախակի ռազմական բախումների և կանոնավոր զինվորական գործով զբաղվող խմբերի գոյության մասին [տե՛ս Ավետիսյան, Մկրտչյան 1994, 26]:

⁴⁴ Sagona 2013, 287.

Ձեռքի, անվայր փոխադրամիջոցների և ձիերի բաշխվածությունը Լճաշենի դամբանատարածչի տղամարդկանց թաղումներում
Աղյուսակ 7.

Դամբ. №	Սակր	Հարթ տապալ	Դաշույն	Մուր	Նիզակ	Գուրգ	Նետա-վաք	Աղեղ	Լանջա-պխակ	Կտրք/Սայլ		Բրնձե-մուղե	Ջի
										Քառանիվ	Երկանիվ		
1	2	1		1		1	1		1	1		1	
2	2	1	3		3	1	7			1	3		1
3	1		1	1	1	1	2	1	1	աղեղ			1
5	1		1	1		1	3				1		2
8			2			1	30	1			թախք		2
9			1			1				1	կտրք	1	2
10	1			1	1			1		1	1 կտրքի անիվ	1	
11							70			1	1		4
12			1				3						
Պ12							6						
36			1		1 տեղ		70						
52							3						
78			1										
Մ97				1		1	5				1		սանձ
98						1							
104			1			1	3						
108							6						
Մ110			1								1		
119			1			1							
121			1										
143						1							
198						1							
ԸՆդ.	7	2	15	5	6	12	209	3	2	6	10	3	13

Եզրակացություն

Լճաշենի ուշբրոնզեդարյան հանրային կարգային դասակարգման մեջ առանձնանում են մի քանի հստակ տարբերակվող սոցիալական և մասնագիտական շերտեր, որոնցում սոցիալական դիրքը պայմանավորում էր թաղման ծեսը և ձևը. I–III կարգի մեծ դամբանաբլուրներն ունեն արևելք-արևմուտք կողմնորոշում, մինչդեռ IV–VIII կարգի դամբաններում տիրապետում է հյուսիս-արևելքից հարավ-արևմուտք կողմնորոշումը:

Լճաշենի դամբանադաշտում տղամարդկանց մահացության ցուցանիշը՝ 30–40, իսկ կանանցը՝ 20–30 տարեկանն է: 14–13-րդ դդ. դամբանադաշտի արևմտյան հատվածում (40 դամբան) մանկական մահացությունը կազմում է 92,5%, ընդ որում երեխաների թաղումներում առանձնանում է երկու տեսակ. ա) առանձին կառուցված դամբաններում և բ) մեծահասակների հետ:

Ի տարբերություն վաղերկաթեդարյան դարաշրջանի, երբ «ռազմական դասը» տեսանելի է «հասարակ համայնականների խավում» ևս, Լճաշենում զենքի տեսականի առկա է միայն առանձնաշնորհյալ անձանց դամբաններում (27 աճյունի հետ՝ 12%), ինչը խոսում է վերնախավի ներսում զինվորական դասակարգի ձևավորվելու մասին:

ՅԱՊԱՎՈՒՄՆԵՐ

տ. տարեկան

ՕԳՏԱԳՈՐԾՎԱԾ ԳՐԱԿԱՆՈՒԹՅՈՒՆ

ԱՎԵՏԻՍՅԱՆ, ՄԿՐՏՉՅԱՆ 1994

Ավետիսյան Պ. Ս., Մկրտչյան Ռ. Ա., Թալինի վաղ երկաթեդարյան դամբանների սոցիալ-ժողովրդագրական վերլուծության փորձ // Հայաստանի Հանրապետությունում 1991–1992 թթ. դաշտային հնագիտական արշխատանքների արդյունքներին նվիրված գիտական նստաշրջան, ՀԱԻ, Զեկուցումների թեզիսներ, Երևան, 1991, 24–27:

ԱՎԵՏԻՍՅԱՆ և այլք 2017

Ավետիսյան Հ. Գ., Գևորգի Ա. Վ., Բորոյան Ա. Ա., Մկրտչյան Լ. Ա., Սարգսյան Գ. Գ., Բրոնզ-երկաթեդարյան Հայաստանի դամբարանադաշտերի տարածական և կառուցվածքային առանձնահատկությունները. նախնական դիտարկումներ // Հայագիտության հարցեր, 2017, № 2 (11), 160–176:

ԱՎԵՏՅԱՆ 1986

Ավետյան Վ. Վ., Լճաշենի 1984–1985 թթ. պեղումները // Լրաբեր հասարակական գիտությունների, 1986, № 10 (90), 90–96:

ԱՎԵՏՅԱՆ 2003

Ավետյան Վ. Վ., Սևանի ավազանի մշակույթը մ. թ. ա. III–II հազարամյակում, Երևան, «Զանգակ–97», 2003:

ԹՈՐՈՍՅԱՆ և այլք 2002

Թորոսյան Ռ. Մ., Խնկիկյան Օ. Ս., Պետրոսյան Լ. Ա., Հին Շիրակավան (1977–1981 թթ. պեղումների արդյունքները) // Հնագիտական պեղումները Հայաստանում, № 23, ՀԱԻ, Երևան, «Գիտություն», 2002:

ԻՍՐԱՅԵԼՅԱՆ 1979

Իսրայելյան Հ. Ռ., Լճաշենի դամբանի պեղումները // Հնագիտության և ազգագրության ինստիտուտի 1977–78թթ. դաշտային հնագիտական աշխատանքների նվիրված զեկուցումների թեզիսներ, Երևան, 1979, 6–7:

ԽԱՆԶԱԴՅԱՆ 1960

Խանզադյան Է. Վ., Լճաշենի №6 կորզանը // ՀՍՍՌ ԳԱ Տեղեկագիր հասարակական գիտությունների, 1960, №2, 65–78:

ՄՆԱՑԱԿԱՆՅԱՆ 1965

Մնացականյան Հ. Հ., Լճաշենի մշակույթի զարգացման հիմնական էտապները // Պատմա-բանասիրական հանդես, 1965, №2, 95–114:

ՊԵՏՐՈՍՅԱՆ 2015

Պետրոսյան Լ. Ա., Լճաշենի դամբարանադաշտի 1986–2006 թթ պեղումները, ՀԱԻ, Երևան, 2015 (անտիպ):

АВАЛИШВИЛИ 1991

Авалишвили Г. Б., Попытка социологической интерпретации некоторых памятников юго-восточной Грузии эпохи полиметалла // Кавказ в системе полиметаллических культур Евразии (Телави–Сигнахи 1986), Тбилиси, «Мецнереба», 1991, 172–177.

АЛЕКСЕЕВ 1989

Алексеев В. П., Палеодемография: содержание и результаты // Историческая демография: проблемы, суждения и задачи (отв. ред. Ю. А. Поляков), Москва, «Наука», 1989.

ДАШКОВСКИЙ 2015

Дашковский П. К., Мейкшан И. А., Элита в социальном пространстве кочевого общества (теоретический и методический аспекты) // Элита в истории древних и средневековых народов Евразии (коллективная монография), отв. ред. П. К. Дашковский, Барнаул, Издательство Алтайского государственного университета, 2015, 11–20.

ЕПИМАХОВ 2009

Епимахов А. В., От археологии памятника к археологии социума. Эпоха бронзы Южного Зауралья // Проблемы истории, филологии, культуры, вып. 3 (25), Москва-Магнитогорск-Новосибирск, 2009, 92–104.

МАРСАДОЛОВ 1997

Марсадолов Л. С., Социальные ранги курганов кочевников Алтая VI–IV вв. до н.э. // Социально-экономические структуры древних обществ Западной Сибири: материалы всероссийской научной конференции, Барнаул, Издательство Алтайского государственного университета, 1997, 96–99.

МАССОН 1971

Массон В. М., Древние гробницы вождей на Кавказе (Некоторые аспекты социологической интерпретации) // Кавказ и Восточная Европа в Древности (ред. Р. Мунчаев, В. Марковин), Москва, «Наука», 1973, 102–112.

МАТВЕЕВА 2007

Матвеева Н. П., Реконструкции социальной структуры древних обществ по археологическим данным, Тюмень, Издательство Тюменского государственного университета, 2007.

ՄԿՐՏՉՅԱՆ 2001

Մկրտչյան Ր. Ա., Палеоантропология Оромского могильника, Ереван, «Зангак-97», 2001.

МНАЦАКАНЯН 1957

Мнацакян А. О., Раскопки курганов на побережье оз. Севан в 1965 // Советская археология, 1957, № 2, 146–153.

ОБЫДЕННОВ, ДОМРАЧЕВА 2005

Обыденнов М. Ф., Домрачева М. Е., Очерки истории экономики и палеодемографии Урало-поволжского региона в древности, Уфа, Юридический Колледж, 2005.

ПЕТРОСЯН 1988

Петросян Л. А., Раскопки Лчашенского могильника // Археологическая конференция Кавказа, № 1, Тбилиси, «Мецнереба», 1988, 99–101.

ТУШИШВИЛИ 1978

Тушишвили Н. Н., Маднисчальский могильник, Тбилиси, «Мецнереба», 1972.

ХАЧАТРЯН 1979

Хачатрян Т. С., Арктический некрополь, Ереван, Издательство ЕГУ, 1979.

ХОРУЖАЯ 2015

Хоружая М. В., Детские погребения из катакомб Верхне-Салтовского археологического комплекса (попытка половозрастной и социальной интерпретации) // «Древности» 2014–2015, Харьков, Харьковское историко-археологическое общество, 2015, 257–274.

ХУДАВЕРДЯН 2016

Худавердян А. Ю., Биоархеологические подходы к изучению следов искусственного воздействия на череп (на примере популяции эпохи бронзы и раннего железного века с территории Армении) // Вестник археологии, антропологии и этнографии, Тюмень, 2016, № 1 (32), 101–112.

ХУДАВЕРДЯН и др. 2015

Худавердян А. Ю., Енгибарян Н. Г., Обосян С. Г., Основные адаптивно значимые факторы природной и социальной среды у древнего населения бассейна р. Шнох (Лорийская область, Армения) // Биологический журнал Армении, № 3 (67), 2015, 48–61.

AWALISCHILI 1987

Awalischili G. B., Zur soziologischen Interpretation der Grabstätten der Trialeti-Kultur (nach Materialien von Meshheti) // Geographica, Heft 10, Jena-Tbilisi, 1987, 71–73.

CHILDE 1944

Childe G. V., Progress and Archaeology, London, Watts & Co., 1944.

NEILING 2009

Neiling J., Die Einführung der Eisentechnologie in Südkasien und Ostanatolien während der Spätbronze- und Früheisenzeit // Black Sea Studies 10, The Danish National Research Foundation's Centre for Black Sea Studies, Dissertation zur Erlangung des akademischen Graden Doktors der Philosophie der Fakultät für Kulturwissenschaften, der Eberhard-Karls-Universität Tübingen, Aarhus University Press, 2009.

SAGONA 2013

Sagona A. G., Wagons and Carts of the Transcaucasus // Tarhan Armaani, Essays in Honour of M. Taner Tarhan, Istanbul, 2013, 277–297.

ԱՄՓՈՓԱԳՐԵՐ

Բ. Վ. Վարդանյան

Հնագիտության և ազգագրության ինստիտուտ
Շիրակի հայագիտական հետազոտությունների կենտրոնԿուր-արաքսյան միջագետքի ուշբրոնզեդարյան դամբանային
համալիրների սոցիալ-ժողովրդագրական վերլուծության
խնդիրներն՝ ըստ Լճաշենի տվյալների (մ. թ. ա. 16–13-րդ դդ.)*Հիմնաբաներ՝* Հարավային Կովկասի հնագիտություն, ուշ բրոնզի դարա-
շրջան, հնաժողովրդագրություն, զինվորական դաս, բրոնզեդարյան բնա-
կավայր, Լճաշեն, դամբարանային համալիր:

Լճաշենի հնագիտական հուշարձանը գտնվում է Սևան քաղաքից 5 կմ հարավ-արևմուտք: Հուշարձանը բաղկացած է բազմաշերտ բնակավայրից, կիկլոսյան մի քանի ամրոցից և ընդարձակ դամբանադաշտից: Դամբանադաշտի կառուցապատման սկզբունքի մեջ հայելա-
յին ձևով տեղ է գտել համայնքի սոցիալական հարաբերությունների արտահայտումը, որի ուսումնասիրման համար օգտագործվել է «կարգային բաժանման համակարգը»: Լճաշենի դամբանադաշտի հնամարդաբանությունն ունի հետևյալ պատկերը. ուսումնասիրվող 186 դամբանում առկա է 196 աճյուն, որոնցից 96-ը բնորոշվել են որպես տղամարդկանց (56%-ը դրված աջ կողքի), 72-ը՝ կանանց (58%-ը դրված ձախ կողքի) և 30-ը որպես երեխաների աճյուններ (աղ. 2–3): Լճաշենի բրոնզեդարյան հասարակության մահվան ցուցանիշը 35–40 տարեկանն է, կանանց համար՝ 20–35 տ.: Մեծ թիվ է կազմում երեխաների մահացության ցուցանիշը, ինչը կապված է ինչպես բնական գործոններով, այնպես էլ ունի ծիսական ետ-
նախորք: Այն դամբանաբլուրները, որոնք վերակազմվում են որպես համայնքի առանձնա-
շտրիյակ կարգավիճակ ունեցող անձանց թաղումներ, պարունակում են մեծ քանակությամբ
ծիսական առարկաներ, անվավոր փոխադրամիջոցներ և զինատեսակներ:

B. V. Vardanyan

Institute of Archaeology and Ethnography
Shirak Center for Armenological StudiesIssues of Sociodemographic Differentiation for the Late Bronze Age in the
Territory of Kura-Araxes Interfluve according to the Lchashen Necropolis
(16–13th cc. BC)*Keywords:* Archaeology of the South Caucasus, Late Bronze Age, paleodemography,
military class, Lchashen necropolis, burial rite, burial structure.

The study brings into question the burial hierarchy of the Lchashen necropolis with regard a field-
work performed at ground level. The implemented fieldwork regards the archaeology's task to dig
for concrete pieces of evidence so as to focus the old site of Sevan, which will then through analysis
inquire thought-provoking clues in this respect. Therefore, the study would cover the issue in depth,
besides to dissect data's ground in an attempt to speculate vital hypothesis apropos. The fieldwork
was conducted in the archaeological site of Lchashen. The latter used to be a settlement, where an
eventful life through the Late Bronze Age is observed. Indeed, the task performed upon, was to
excavate around 800 graves of the old site and to observe the burial hierarchy which was eminent
for the Bronze Age epoch. The observation witnesses a vital system of stratification standing on a

social hierarchy that processed the order of noble graves' category to low class graves. Besides to the burials' pattern that notices a difference according to the gender. The witness of weapons is within the noble class graves. That would allow a historical testimony with regard to this period. Unfortunately, the subject is still under-researched. The scope is to highlight the different circumstances related to life in Lchashen and the conduct of the society during the Late Bronze Age that remains unreachable.

Б. В. Варданян

Институт археологии и этнографии

Ширакский центр арменоведческих исследований

**Вопросы палеодемографических исследований
в эпоху поздней бронзы Куро-араксского междуречья
по материалам лчашенского могильника (16–13 вв. до н.э.)**

Ключевые слова: археология Южного Кавказа, эпоха поздней бронзы, палеодемография, военное сословие, Лчашен, погребальный обряд, погребальное сооружение.

Археологический памятник Лчашен, расположенный в 5 км к юго-западу от города Севан, состоит из многослойного поселения, циклопической крепости и погребального поля. Отражением социальных отношений является принцип планировки могильника, для прояснения которого используется методика «рангового дробления общества». Палеодемография лчашенского могильника следующая: в изучаемых 186 погребениях 196 скелетов, 96 из которых – мужские (56% на правом боку), 72 – женские (58% на левом боку) и 30 – детские [табл. 2–3]. Маркер смертности в Лчашене для людей мужского пола составляет 35–40 лет, для женской части население – 20–35 лет. Очень высок уровень смертности детской части населения, что связано как с естественными факторами, так и с ритуальными (жертвоприношение) [табл. 2]. В тех погребениях, которые считаются погребениями племенной знати, в числе сопровождающего материала имеются разнообразные виды оружия и колесный транспорт (10%) [табл. 7].

Roman Hovsepyan, PhD
IAE

PLANT REMAINS FROM THE CLASSICAL PERIOD JAR-BURIALS IN THE MASTARA–3 ARCHAEOLOGICAL SITE (REPUBLIC OF ARMENIA)

Archaeologists presume that vessels found in pre-Christian period burials mostly contained food and drink intentionally put with the deceased for the afterlife. I agree with the above-mentioned theory as it is the most logical explanation and, as many studies showed, it is valid and applicable for the most of pre-Christian burials in the Old World. But, as there were not any studies regarding the content of the vessels from the Classical period burials in the territory of the Republic of Armenia, I tested that presumption having several vessels (dated with the 2nd–1st centuries B. C.) from the archaeological site of Mastara–3. Revealing the particular food component of the burial vessels was one of the primary objectives of this study. Archaeobotanical methods were applied to conduct the planned investigation.

*For the first time in Armenia, contents of Classical period jar-burials were examined for plant remains to reveal possible rituals of burial ceremonies involving plants and vegetal food. There were human skeletons present in all three jar-burials; in two of them there were adults and there was a child skeleton in the smallest jar. Few charred grains and other remains of cereals and seeds of some vegetal weeds were recovered. Tetraploid or hexaploid wheat (*Triticum aestivum/durum*), possibly bread wheat, emmer (*T. dicoccum*) and barley (*Hordeum vulgare*) were identified among cultivated plants. Remains of the recovered cereals possibly represent remnants of a porridge-like food put in the pithoi with the bodies¹.*

Keywords: jar-burials, pithos, afterlife, food, ritual, cereals.

Introduction

The investigated archaeological site of Mastara–3 is located 2–3 km to the west from the present-day Mastara town: N 40°27'10.90", E 43°51'6.31", 1815 m above sea level. The “Antic” settlement, particularly the investigated jar-burials are attributed to the Middle Classical period and preliminarily dated to the 2nd–1st centuries B.C.².

There are no other archaeological sites of the middle stage of the Classical period (Artashesid) in Armenia investigated for archaeobotany. Situation with archaeobotanical investigation is somewhat better for the Early Classical, so called Yervandid

¹ I wish to thank the coordinator of the excavations, archaeologist Varduhi Melikyan, and physical anthropologist Levon Aghikyan for their support during the fieldwork and sampling

² Melikyan 2018, 1–2.

period (600–200 B.C.³); several sites have been studied: Tsaghkahovit⁴, Shaghat–1, Shaghat–3, Uyts⁵, Odzaberd⁶, and Yervandashat⁷. Free-threshing wheat, hulled barley and, in much lesser proportions, also emmer were the main cultigens for all of the above-mentioned Early Classical period archaeological sites. Middle-Late Classical period archaeobotanical material is recovered in comparably large amounts in the site of ‘Tigranakert of Artsakh’, which is located in the province of Martakert in the Republic of Artsakh, approximately four kilometers south of the Khachenaget River⁸. There is also some archaeobotanical material examined for the end of 1st – beginning of 2nd centuries A.D. Artashat⁹. As for the Early Classical period sites, free-threshing wheat and hulled barley were the primary crops also in the Middle and Late Classical period Tigranakert and in Artashat.

For the first time for the territory of Republic of Armenia, the content of jar-burials were examined to recover plant remains. The goal of this study was to reveal any possible use of plants and vegetal material during burial ceremonies in the Classical period. There were attempts to recover plant remains from funeral contexts of burials also for other cultural and chronological periods. For example, vessels contents and/or burial soil fills from an Early Bronze Age tomb of Shengavit¹⁰, several Middle Bronze Age tombs of Nerkin Naver¹¹, Aghavnatun and Sotk–10 cemeteries¹², Late Bronze Age tombs of Tsaghkahovit, Gegharot and Tsaghkasar–1 sites, an Early Iron Age tomb from Uyts site¹³ were examined but, for the majority of burials and also individual vessels, there were no plant macroremains present (preserved) and only few of them revealed little quantity of seed material. All seeds of cultivated plants re-

³ Avetisyan, Bobokhyan 2012, 18.

⁴ Khatchadourian 2014, 152–153, 163–164.

⁵ Zardaryan, Hovsepyan 2017, 385–398.

⁶ Badalyan et al. 2017, 215–217.

⁷ The content of a vessel (alabastron) found on the floor N5 of I10 square in the Yervandashat settlement (excavations of 2012) was examined. The vessel dated to the 3rd century B. C. (Syuzanna Muradyan, personal communication). Several charred grains of cereals were found in 0.5 liter sample: free-threshing wheat (*Triticum aestivum/durum*; 3 grains), species unidentified wheat (*Triticum sp.*; 1 grain fragment), cultivated barley (*Hordeum vulgare*; 1 grain fragment), and an unidentified cultivated cereal (*Triticeae gen. sp.*; 1 grain fragment).

According to ethnographic parallels, e.g. village Vahan in Gegharkunik, vessels of similar shape (a bit elongated and with not wide opening/mouth) and volume (1–3 litres) have been used (mostly until 1990s) to prepare yeast to use in the cheese preparation (locally called ‘maya’). A piece of calf or pig stomach, a palm of cereals grains, several fruits of cornel (*Cornus mas*), an egg and a spoon of salt were put in a vessel with water, covered and left approximately 10 days for fermentation. Yeast preparation was the same also in village Tatev in Syunik: pieces of cow stomach with barley grains have been used. Discussions with Dr. Mkrtich Zardaryan and Syuzanna Muradyan lead us to the idea that the examined vessel from the Yervandashat site also might have been used as a container for the yeast fermentation for cheese preparation.

⁸ Petrosyan et al. 2014, 91–93.

⁹ Palanjyan, Murashev 2007, 131–133.

¹⁰ Hovsepyan 2007c, 25–29.

¹¹ Hovsepyan 2007a, 215–217; 2007b, 233–234.

¹² Hovsepyan 2017b, 273–274.

¹³ Zardaryan, Hovsepyan 2017, 394.

covered from the above-mentioned funeral contexts represent cereals, free-threshing wheats, barley and emmer in particular.

Material and Methods

The soil fills of four vessels were sampled during the excavations of 2017. Three of those four vessels represented jar-burials (Burials №2 and №3 in square H2, and burial №4 in square H3). Burials №2 and №3, both are just buried vessels (jars), there were no visible structures associated to those jars, so, for these cases, burial = vessel (jar) (i.e. Burial №2 = Vessel №2.1, Burial №3 = Vessel №3.1). Situation is not the same with the Burial №4 in square H3; it is a tomb with stone-walled chamber that includes several human skeletons in a back side and a large jar-burial (the largest one among three studied) in the front side. Conditionally this jar-burial is named Vessel №4.1 (Vessel №4.1 ≠ Burial №4); on its turn this jar contained human skeletons, a small jug (Vessel №4.2) and a small bowl (Vessel №4.3)¹⁴.

In sum, 95.5 liters of sediments were sampled and processed (Table 1). Human bones were present in all three excavated pithoi (jars); there were adults' bones in two comparably larger pithoi – Vessel №2.1 (sq. H2), and Vessel №4.1 (sq. H3), and a child bones in the smallest pithos – Vessel №3.1 (sq. H2) (Table 1).

Accustomed classical technique of archaeobotanical studies was applied for the current study¹⁵. Flotation and wet-sieving methods were co-applied to separate plant macroremains from the archaeological sediments (flotation machine was used). Mesh size of the used sieve for flotation was 0.3 mm, and for the wet-sieving it was 1 mm. There were no large (larger than few millimeters) fragments of charcoal in the separated floating concentrate.

219 seeds and fruits of Flowering Plants are recovered during our archaeobotanical investigations. Those seeds are either charred or mineralized, hence considered ancient. There are also 126 uncharred, possibly modern seeds, which are not counted for calculations (e.g. concentration). Concentration of the carpological material is from 0.2 to 4.0 seeds/liter in the studied samples (Table 1). The highest, 4.0 seeds/liter concentration is recorded for the small jug (Vessel №4.2) from the largest pithos (Vessel №4.1). Circa 3.5 seeds/liter concentration is recorded for this, the largest of the studied vessels (Vessel №4.1), which contained the most of seeds remains. In general, concentration of carpological material is low in the sampled archaeological sediments (Table 1).

Stereoscopic microscope was used to study the recovered specimens (magnification: x10–100). Corresponding literature and a reference collection were used to identify the recovered carpological material¹⁶. A computer scanner was used to prepare images for some of the specimens (scanning resolution: 4800 ppi; Fig. 1, p. 232).

¹⁴ Cf. Melikyan 2018, 10–20.

¹⁵ Cf. Hovsepyan 2017a, 212–216.

¹⁶ E.g. Zohary et al. 2012; Takhtajan 1957–2011.

Results and Discussions

Majority of the recovered carpological material are seeds of wild and weedy plants. On their turn, a part of these wild and weedy plants' seeds are modern (marked as uncharred in Table 1); these seeds appeared in the vessels presumably in a result of insects activity or spontaneously, when the surrounding soil moved into the vessels because of gravity or because of the rain waters flow. Although the recovered archaeocarpological material has bad preservation and the concentration of seed material is low, 14 taxa of the Flowering Plants are identified (excluding the recent seeds, which are 6 taxa; Table 1).

Here is the description and interpretation of all studied samples.

Jar-burial №2 (Vessel №2.1; 32 liters sediment from the vessel content) – 81 units of carpological material are found from this jar-burial of an adult (2.5 seeds/litre). Most of the carpological findings are charred grains of cultivated cereals and their fragments: tetraploid or hexaploid wheat (*Triticum aestivum/turgidum*), species unidentifiable wheat (*Triticum* spp.), genus and species unidentifiable cultivated cereals (Triticeae gen. spp. & cf. Triticeae gen. spp.) were identified among grains findings. In addition, biomineralized erems of field gromwell (*Buglossoides arvensis*) were recovered from this pithos (Table 1).

Jar-burial №3 (Vessel №3.1; 25 liters) – Only 5 charred seeds are recovered from this pithos, which was a child burial with some preserved skeletal remains. There is one charred fragment of a plant, possibly cereal grain (cf. Triticeae gen. spp.), mericarps of false cleavers (*Galium* cf. *spurium*), a seed of, probably, mitnan (cf. *Thymelaea* sp.) and an unidentified seed of a herbaceous plant (Table 1).

Jar-burial №4.1 (38 liters) – This pithos was the largest among the examined ones. It was inserted in a stone-walled small tomb in the horizontal position after the skeletons from the earlier inhumations were pushed to the backside of the tomb. There were remains of an adult's skeleton, a small jug and a bowl as well as several beads in this pithos. The majority of the plant macroremains were found from this pithos, 257 units of carpological material. Unfortunately, there was a later intrusion and the 126 of the recovered seeds are uncharred, thus considered as modern (*Euphorbia* sp., *Chenopodium* sp., Lamiaceae gen. sp.1, Lamiaceae gen. sp.2, Fabaceae gen. sp. 2, cf. Caryophyllaceae gen. sp.; Table 1). Nevertheless, the rest of the carpological material, represented by charred and biomineralized seeds and fruit remains, still showed an essential diversity. 102 of 131 ancient seeds remains, i.e. 78%, are remains of cultivated cereals (Triticeae). The recovered grains made possible the identification of at least three cultivated cereals: tetraploid and/or hexaploid wheat (*Triticum aestivum/turgidum*), emmer (*Triticum* cf. *dicocum*) and barley (*Hordeum vulgare*). A part of the tetraploid and/or hexaploid wheat (*Triticum aestivum/turgidum*) belongs to free-threshing wheat (*Triticum aestivum/durum*). There are more wheat grains recovered than barley. Most of the recovered cereals' grains are badly eroded thus allowing the identification only on a tribe level (Triticeae gen. spp.). The findings of cereals are not limited to grains; there are also remains of a straw node (Triticeae gen. spp.),

a glume of wheat (*Triticum* spp.), an internode of common bread wheat (*Triticum aestivum* ssp. *vulgare* (*aestivum*)) and two spikelet bases, without the lower part of the internode, identified as emmer (*Triticum* cf. *dicoccum*). There is also one poorly preserved grain that resembles that of millet (cf. *Panicum* sp.). All findings of the cultivated cereals are charred (Table 1; Fig. 1, p. 232).

Non-cultivated species recovered from the content of this pithos, represent charred grains of grasses (species of Poaceae family), mericarps of Rubiaceae family species, false cleavers (*Galium* cf. *spurium*) and probably woodruff (cf. *Asperula* sp.), a nutlet of an unidentified species of Polygonaceae family, a capsule of Syrian mustard (*Euclidium syriacum*), a seed of adonis (*Adonis* sp.), biomineralized erems of species of Boraginaceae family, field gromwell (*Buglossoides arvensis*), small bugloss (*Anchusa arvensis*) and alkanet (*Alkanna orientalis*), as well as several charred seeds of an unidentified herbaceous plant (Table 1; Fig. 1, p. 232).

Small jug (Vessel №4.2) from Jar-burial №4.1 (0.5 liters) – The soil content of the small vessel, a jug from the largest pithos was sampled to check the presence of plant macroremains. Only two charred remains of cultivated cereals were found from this jug; one of those is a grain of tetraploid and/or hexaploid wheat (*Triticum aestivum/turgidum*) (Table 1).

There was a large amount of mouse droppings (coprolite) in all examined vessels. The presence of mouse coprolite may serve an indirect evidence for a large quantity of cereals grains¹⁷.

Summing up with the recovered plants taxa list, we may state that at least three taxa of cultivated cereals and eleven of wild plants, which probably are segetal weeds, were recorded for the Mastara-3 site (Table 1). All of the recorded plant taxa are already known from other archaeological sites of the country and region¹⁸ and grow in the vicinity of the site. In general, all three recorded cultivated cereals, free-threshing wheat, which probably is common bread wheat, barley, in all probability hulled barley, and emmer are the most common cultigens for the prehistory of the South Caucasus. In the region, these cereals have been grown since the Neolithic period to present days without a visible interruption, i.e. they are recorded for all archaeological periods¹⁹.

Preliminary archaeobotanical studies at the Tigranakert of Artsakh revealed practically the same assemblage of cultivated plants in the sediments of the Classical period settlement: hulled barley (*Hordeum vulgare*), tetraploid and-or hexaploid wheat (*Triticum aestivum/turgidum*), including common bread wheat (*Triticum* cf. *aestivum* ssp. *aestivum* (*vulgare*)) and club wheat (*Triticum* cf. *aestivum* ssp. *compactum*), emmer (*Triticum* cf. *dicoccum*) and broomcorn millet (*Panicum miliaceum*). In addition to these cultivated cereals, grape (*Vitis vinifera*), fig (*Ficus carica*) and greek walnut

¹⁷ Cf. Willcox et al. 2008, 313–325.

¹⁸ E.g. Lisitsina, Prishchepenko 1977, 61–76; Gandilyan 1998; Hovsepian 2011, 2015, 2017b.

¹⁹ Lisitsina, Prishchepenko 1977, 61–76; Gandilyan 1998; Hovsepian, Willcox 2008; Hovsepian 2015.

(*Juglans regia*) were cultivated or gathered (referring to fig and walnut) from the wild along with hackberry (*Celtis sp.*)²⁰. The assemblage of wild and weedy plants also mostly repeats in the Classical period Mastara–3 and Tigranakert; some taxa such as *Alkanna orientalis*, *Euclidium syriacum* and *Thymelaea sp.* were not recorded for the Classical period Tigranakert, which may be conditioned by the altitudes of the sites and environmental conditions in general. Only one small jar-burial, found²¹ under the entrance of a room in the Classical period quarter of the Tigranakert site, was examined for plants remains; the vessel content contained bone remains of fetus²², but no plants remains.

Cultivated plants recovered in various funeral contexts (Europe, first millennium B.C. – first millennium A.D. period sites) in general are the most common ones cultivated and consumed by that community and mainly represented with cereals. Other most common plants in funeral context are cultivated pulses and fruits²³. There is an opinion that the cereal grains presence in the graves had symbolic meaning related to dying, burial and re-birth²⁴.

Conclusions

As a part of the burial rite, food was buried with the bodies of deceased in the Classical period. The afterlife food included cereals grains and possibly was some kind of porridge. Although we have a clear evidence of this practice in the Mastara–3 site, more investigations are necessary to reveal whether this practice was an obligatory part of the burial rites in the Classical period or it was casual.

REFERENCES

AVETISYAN, BOBOKHYAN 2012

Avetisyan P.S., Bobokhyan A. A., *Archaeology of Armenia in regional context: achievements and perspectives // Archaeology of Armenia in regional context*, Yerevan, “Gityun”, 2012, 7–20.

BADALYAN et al. 2017

Badalyan M., Mik'ayelyan A., Kyoureğyan H., Iskra M., Hovsep'yan R., Nahapetyan S., Yeğiazaryan A., Ozaberdi 2014–2016 t't: peğoumneri naxnakan ardyounk'nerə [Օձաբերդի 2014–2016 թթ. պեղումների նախնական արդյունքները] (Preliminary Results of the 2014–2016 Archaeological Excavations in Odzaberd // *Metsamor readings*, 2017, 1, Yerevan, “Service for protection of historical environment and historical-cultural museum reserves”, 205–246 (in Armenian).

GANDILYAN 1998

Gandilyan P.A., *Archaeobotanical evidence for evolution of cultivated wheat and barley in Armenia // Origins of Agriculture and Crop Domestication*, Aleppo, “ICARDA”, 1998, 280–285.

²⁰ Petrosyan et al. 2014, 91–93.

²¹ According to personal communication of Dr. Inesa Karapetyan (IAE, Armenia).

²² According to personal communication of Dr. Valentin Radu (MNIR, Romania).

²³ E.g. Mattered, Derreumaux 2008, 107–112; Šoštarić et al. 2018, 4–12; Reed et al. 2018, 3–8.

²⁴ Hansson, Bergström 2002, 54–55.

HANSSON, BERGSTRÖM 2002

Hansson A.-M., Bergström L., Archaeobotany in prehistoric graves – concepts and methods // *Journal of Nordic Archaeological Science*, 2002, 13, 43–58.

HOVSEPYAN 2007a

Ovsepjan R. A., Paleo-ëtnobotaničeskij material iz sosudov kurgana №3 mogil'nika Nerķ'in Naver [Палео-этноботанический материал из сосудов кургана №3 могильника Неркин Навер] (Palaeoethnobotanical material from pots of tomb №3 of Nerķ'in Naver tombfield) // *Archaeology, Ethnography and Folklore of the Caucasus*, Makhachkala, "Èpoxa", 2007, 215–217 (in Russian).

HOVSEPYAN 2007b

Hovsepjan R. A., Pots contents at Nerkin-Naver tomb № 4 (Republic of Armenia) // *Archaeology, ethnology and folklore of the Caucasus*, Tbilisi, "Universal", 2007, 233–234.

HOVSEPYAN 2007c

Hovsep'yan R. A., Bousakan mnac'ordner Šengavit'i № 3 dambarani kavanot'neric' [Բոսական մնացորդներ Շենգավիթի № 3 դամբարանի կավանոթներից] (New archaeological finds from Shengavit site: plant remains from vessels of tomb № 3) // *Problems of Armenian Ethnography and Archaeology* (ed.-s P.S. Avetisyan, L.H. Hmayakyan, T.S. Dalalyan, A.A. Bobokhyan), 2007, 3, Yerevan, "Gitutyun", 25–29 (in Armenian).

HOVSEPYAN 2011

Hovsepjan R. A., Palaeoethnobotanical data from the high mountainous Early Bronze Age settlement of Tsaghkassar-1 (Mt. Aragats, Armenia) // *Ethnobiology Letters*, 2011, 2, 58–62.

HOVSEPYAN 2013

Hovsepjan R. A., First archaeobotanical data from the basin of Lake Sevan // *Veröffentlichungen des landesamtes für denkmalpflege und archäologie Sachsen-Anhalt*, 2013, 67 (Archäologie in Armenien II), 93–105.

KHATCHADOURIAN 2014

Khatchadourian L., Empire in the Everyday: A Preliminary Report on the 2008–2011 Excavations at Tsaghkahovit, Armenia // *American Journal of Archaeology*, 2014, 118 (1), 137–169 (Appendix 1 by Hovsepjan R.A. Archaeobotanical Investigations at Iron Age III Tsaghkahovit, 152–153, 163–164 [Table & Fig.]).

HOVSEPYAN 2015

Hovsepjan R.A., On the agriculture and vegetal food economy of Kura-Araxes culture in the South Caucasus // *Paléorient*, 2015, 41 (1), 69–82.

HOVSEPYAN 2017a

Hovsepjan R.A., Archaeobotanical sampling: Instructions for fieldwork // *Proceedings of the Institute of Archaeology and Ethnography* [Հնագիտության և ազգագրության ինստիտուտի աշխատություններ (Hnagitout'yan ev azgagrout'yan institouti ašx-atoutyouanner)], 2017, № 2, Yerevan, "Gitutyun", 212–216.

HOVSEPYAN 2017b

Hovsepjan R.A., New data on archaeobotany of the Lake Sevan basin // *Iran and the Caucasus*, 2017, 21 (3), 251–276.

HOVSEPYAN, WILLCOX 2008

Hovsepjan R. A., Willcox G., The earliest finds of cultivated plants in Armenia: evidence from charred remains and crop processing residues in pisé from the Neolithic settlements of Aratashen and Aknashen // *Vegetation History and Archaeobotany*, 2008, 17 (1), 63–71.

LISITSINA, PRISHCHEPENKO 1977

Lisicina G. L., Priščepenko L. V., Paleo-ëtnobotaničeskie naxodki Kavkaza i Bližnego Vostoka [Палео-этноботанические находки Кавказа и Ближнего Востока] (Palaeoethnobotanical finds of Caucasus and Near East), Moscow, "Nauka", 1977 (in Russian).

MATTERNE, DERREUMAUX 2008

Matterne V., Derreumaux M., A Franco-Italian investigation of funerary rituals in the Roman world, “les rites et la mort à Pompéi”, the plant part: a preliminary report // *Vegetation History and Archaeobotany*, 2008, 17, 105–112.

MELIKYAN 2018

Melikyan V., Mastarayi vağ bronz, antik žamanakašržanneri norahayt bnakavayrn ou-soumnasiroğ hnagitakan aršavaxmbi 2017 t: daštayin ašxatank'nerə [Մաստարայի վաղ բրոնզ, անտիկ ժամանակաշրջանների նորահայտ բնակավայրն ուսումնասիրող հնագիտական արշավախմբի 2017թ. դաշտային աշխատանքները] (2017 fieldwork report of the archaeological expedition investigating newly discovered Early Bronze Age and Classical period settlement of Mastara // Report for the Institute of Archaeology and Ethnography NAS, Armenia, Yerevan, 2018 (unpublished; in Armenian).

PALANJYAN, MURASHEV 2007

Palanjyan R. S., Murashev R. S., Paleobotaničeskie naxodki Antičnogo vremeni pri raskopkax stolicy drevnej Armenii Artašata [Палеоботанические находки Античного времени при раскопках столицы древней Армении Арташата] (Classical period paleobotanical findings from excavations of Artashat, ancient capital of Armenia) // *Almanac of modern science and education*, 2007, 7 (2), Tambov, “Gramota”, 131–133 (in Russian).

PETROSYAN et al. 2015

Petrosyan H. L., Kirakosyan L., Safaryan V., Karapetyan I., Vardanesova T., Hovsepyan R. A., Arc'axi Tigranakerti 2012 t: hnagitakan hetazotout'yan himnakan ardyounk'nerə [Արցախի Տիգրանակերտի 2012 թ. հնագիտական հետազոտության հիմնական արդյունքները] (Main results of archaeological excavations of Tigranakert in Artsakh, 2012) // *Archaeological studies in Artsakh 2011–2012*, Stepanakert, “Dizak plus”, 2015, 73–108 (in Armenian).

REED et al. 2018

Reed K., Lodwick L., Leleković T., Vulić H., Exploring Roman Ritual Behaviours Through Plant Remains from Pannonia Inferior // *Environmental Archaeology: The Journal of Human Palaeoecology*, 2018, 24(1), 28–37.

ŠOŠTARIĆ et al. 2017

Šoštarić R., Potrebica H., Hršak J., Essert S., Archaeobotanical components of grave goods in prehistoric tumuli 6 and 7 at the archaeological site of Kaptol-Gradci, near Pože-ga (Croatia) // *Acta Botanica Croatica*, 2017, 76(2), 183–190.

TAKHTAJYAN 1954–2011

Taxtadžjan A. L. (ed.), Flora Armenii [Флора Армении] (Flora of Armenia), vol. 1–11, 1954–2011 (in Russian).

WILLCOX 2008

Willcox G., Fornite S., Herveux L., Early Holocene cultivation before domestication in northern Syria // *Vegetation History and Archaeobotany*, 2008, 17(3), 313–325.

ZARDARYAN, HOVSEPYAN 2017

Zardaryan M., Hovsepyan R. A., The agriculture of Western Syunik, Armenia in the light of archaeological and archaeobotanical data (preliminary study on the economy of Early Yervandid settlements) // *Bridging Times and Spaces: Papers in Ancient Near Eastern, Mediterranean and Armenian Studies*, Oxford, “Archaeopress”, 2017, 385–398.

ZOHARY et al. 2012

Zohary D., Hopf M., Weiss E., Domestication of Plants in the Old World, New York, “Oxford University Press”, 2012.

Table 1.
Carpological material recovered from the Mastara-3 archaeological site (2017).

Square			H2	H2	H3	H3
Burial			2	3	4	4
Vessel			2.1	3.1	4.1	4.2
			jar-burial	jar-burial	jar-burial	jug from jar-burial 4.1
Sediment volume (liter)			32	25	38	0.5
Concentration of carpological material (units/liter)			2.53	0.20	*3.45	4.00
Plant taxa	Finding / Organ	Preservation	81	5	*131	2
CULTIVATED CEREALS						
cf. Triticeae gen. spp.	possibly grains fragments	charred	58	1	36	1
Triticeae gen. spp.	grains fragments	charred	5		45	
Triticeae gen. spp.	straw nodes	charred			1	
cf. <i>Triticum</i> spp.	grains	charred	3		4	
<i>Triticum</i> spp.	grains	charred	1			
<i>Triticum</i> spp.	spike glumes	charred			1	
<i>Triticum aestivum/turgidum</i>	grains	charred	1		6	1
<i>Triticum aestivum/durum</i> (naked)	grains	charred			1	
<i>Triticum aestivum</i> ssp. <i>vulgare</i> (<i>aestivum</i>)	rachis internodes	charred			1	
<i>Triticum</i> cf. <i>dicocum</i>	grains	charred			1	
<i>Triticum</i> cf. <i>dicocum</i>	spikelet bases	charred			2	
cf. <i>Hordeum vulgare</i>	grains	charred	4		1	
<i>Hordeum vulgare</i>	grains	charred			2	
cf. <i>Panicum</i> sp.	grains	charred			1	
WEEDS & WILD PLANTS						
Poaceae						
cf. Poaceae gen. sp.	grains fragments	charred			2	
Poaceae gen. spp. div. (longer grains)	grains	charred			7	
Rubiaceae						
<i>Galium</i> cf. <i>spurium</i>	mericarps	charred		2	2	

<i>cf. Asperula sp.</i>	mericarps	charred			1	
Polygonaceae						
Polygonaceae gen. spp.	nutlets	charred			1	
Brassicaceae						
<i>Euclidium syriacum</i>	capsules	charred			1	
Ranunculaceae						
<i>Adonis sp.</i>	seeds	charred			1	
Thymeleaceae						
<i>cf. Thymelaea sp.</i>	seeds	charred		1		
Boraginaceae						
<i>Buglossoides arvensis</i>	erems	biomineralized	4		9	
<i>Anchusa arvensis</i>	erems	biomineralized			1	
<i>Alkanna orientalis</i>	erems	biomineralized			1	
Euphorbiaceae						
<i>Euphorbia sp.</i>	nutlets	uncharred			17	
Lamiaceae						
Lamiaceae gen. sp.1	nutlets	uncharred			66	
Lamiaceae gen. sp.2	nutlets	uncharred			24	
Fabaceae						
Fabaceae gen. sp. 2	seeds	uncharred			17	
Caryophyllaceae						
<i>cf. Caryophyllaceae gen. sp.</i>	Pods	uncharred			1	
Chenopodiaceae						
<i>Chenopodium sp.</i>	seeds	uncharred			1	
Unidentified group						
Various herbaceous species	seeds	charred	5	1	3	

Note: * - The uncharred seeds considered modern and were not counted in the calculations.

ԱՄՓՈՓԱԳՐԵՐ

Ռ. Ա. Հովսեփյան, կ. գ. թ.

Հնագիտության և ազգագրության ինստիտուտ

Բուսական մնացորդներ Մաստարա-3 հնավայրի անտիկ դարաշրջանի կարասային թաղումներից

Հիմնարաներ՝ կարասային թաղումներ, պիթոս, հետմահու կյանք, սնունդ, ծես, հացաբույսեր:

ՀՀ տարածքի համար առաջին անգամ կատարվել է անտիկ դարաշրջանի կարասային թաղումների հնաբուսաբանական հետազոտություն՝ նպատակ ունենալով բացահայտելու թաղման ծեսի ընթացքում բույսերի և բուսական սննդի օգտագործում: Հետազոտված երեք թաղումների դեպքում էլ առկա էին մարդկային կմախքներ. երկու համեմատաբար խոշոր կարասներում՝ չափահասների, իսկ ամենափոքրում՝ մանկան: Հետազոտված անոթներում հայտնաբերվեցին փոքր քանակությամբ ածխացած հացահատիկներ և դրանց բեկորներ, ինչպես նաև որոշ սեզետալ մոլախոտերի սերմեր: Մշակաբույսերից նույնականացվել են տերրապլոիդ կամ հեքսապլոիդ ցորեն (*Triticum aestivum/durum*), որը հավանաբար փափուկ ցորենն է, հաճար (*T. dicoccum*) և գարի (*Hordeum Vulgare*): Հացաբույսերի հայտնաբերված մնացորդները հավանաբար հանգուցյալների հետ կարասների մեջ դրված սննդի մնացորդներն են:

R. A. Hovsepyan, PhD

Institute of Archaeology and Ethnography

Plant Remains from the Classical Period Jar-Burials in the Mastara-3 Archaeological Site (Republic of Armenia)

Keywords: jar-burials, pithos, afterlife, food, ritual, cereals.

For the first time in Armenia, contents of Classical period jar-burials were examined for plant remains to reveal possible rituals of burial ceremonies involving plants and vegetal food. There were human skeletons present in all three jar-burials; in two of them there were adults and there was a child skeleton in the smallest jar. Few charred grains and other remains of cereals and seeds of some segetal weeds were recovered. Tetraploid or hexaploid wheat (*Triticum aestivum/durum*), possibly bread wheat, emmer (*T. dicoccum*) and barley (*Hordeum vulgare*) were identified among cultivated plants. Remains of the recovered cereals possibly represent remnants of a porridge-like food put in the pithoi with the bodies.

Р. А. Овсепян, к.б.н.

Институт археологии и этнографии

Растительные остатки из карасных захоронений античного периода археологического памятника Мастара-3 (Республика Армения)

Ключевые слова: карасные захоронения, питос, загробная жизнь, еда, ритуал, зерновые.

На территории Армении впервые были проведены археоботанические исследования захоронений античного периода с целью выявления погребальных ритуалов с использованием

растений и растительной пищи. Человеческие скелеты присутствовали во всех трех исследованных нами погребениях, в двух из которых были выявлены скелеты взрослых, а в самом маленьком карасе был найден скелет ребенка. Из сосудов в небольшом количестве были извлечены обугленные зерна и остатки других злаков и семян некоторых сеgetальных сорняков. Среди культурных растений были идентифицированы тетраплоидная или гексаплоидная пшеница (*Triticum aestivum/durum*), возможно – хлебная пшеница, двузернянка (*T. dicocum*) и ячмень (*Hordeum vulgare*). Обнаруженные остатки зерновых, возможно, представляют собой остатки пищи, помещенной в сосуды вместе с телами усопших.

ՀԱԳԻՏՈՒԹՅԱՆ
ԵՒ
ԱԶԳԱԳՐՈՒԹՅԱՆ
ԻՆՏԻՏՈՒՏԻ
ԱՇԽԱՏՈՒԹՅՈՒՆՆԵՐ
3

II

ՄԻՋՆԱԴԱՐ

Տորք Դալայան, ք. գ. թ.
ՀԱԻ

ԴԻՏԱՐԿՈՒՄՆԵՐ 13-ՐԴ ԴԱՐՈՒՄ ԵՐԱԺՇՏԱԿԱՆ ԳՈՐԾԻՔՆԵՐԻՆ ԱՌՆՉԿՈՂ ԱՃԽԱՐՀԱՅԱՑՔԱՅԻՆ ԸՆԿԱԼՈՒՄՆԵՐԻ ՎԵՐԱԲԵՐՅԱԼ

Հայ միջնադարյան սկզբնաղբյուրներում հիշատակվում են մի շարք նվագարաններ, որոնց առնչությամբ երբեմն բերվում են հավելյալ տեղեկություններ՝ դրանց գործածության և կառուցվածքի, նաև փիլիսոփայական ընկալումների մասին¹, հաճախակի են հանդիպում նաև երաժշտական գործիքների, երաժիշտների պարկերներ միջնադարյան մեր մանրանկարներում², ինչպես և հայրնի են երաժշտության դասավանդման վերաբերյալ գիտական շարադրանքներ³: Ջանազան միջնադարյան երկերում պահպանվել են ավանդազրույցներ և առասպելական-ժառանգական պարմություններ, որոնք նկարագրում են նվագարանների առաջացումը⁴: Բնականաբար, այդ պարմունքները պարուրված են քրիստոնեա-կրոնական շղարշով և գաղափարախոսությամբ: Ավելի վաղ՝ հեթանոսական շրջանի հայկական ավանդազրույցներ ու առասպելներ, որոնք բացատրեին երաժշտական գործիքների երևան գալը, մեզ հայրնի չեն: Մոյն հողվածն անդրադառնում է նվագարաններին առնչվող փարատասակ պարկերացումների, որոնք վկայված են մեր գրավոր աղբյուրներում: Քննության հարակցությունը ապահովելու համար՝ ուսումնասիրության ժամանակային սահմանները գիտակցաբար պարփակվել են 13-րդ դարով:

*Հիմնաբաներ*⁵՝ նվագարան, ավանդազրույց, Հովհաննես Երզնկացի Պլուզ, Վարդան Այգեկցի, քրիստոնեություն, գաղափարախոսություն, հոգևոր և աշխարհիկ երաժշտություն, առակ:

Ներածականի փոխարեն

Հայոց հին դյուցազներգական պատումները ներկայացնում էին հեթանոսական աստվածների, դյուցազուն-հերոսների և առասպելական արքաների սխրագործություններն ու արարքները: Քանի որ դրանք կտրականապես մերժվեցին վաղ եկեղեցական գաղափարախոսների կողմից, մերժվեցին նաև նվա-

¹ Տե՛ս հատկապես Аревшатын, Тагмизян 1967, 356–368, 371–374, 378–379; Թահմիզյան 1970, 21–22; 1982, 7, 27; 1991, 184–199; Բաղդասարյան 2008, 9–11; Հարությունյան 2010, 125–163, 208:

² Տե՛ս Խանգաղյան 1959, 66–68, 78–80, ևն; Գևորգյան 1962; 1978; Թահմիզյան 1982, 11, 27–28; Բաղդասարյան 2008, 12–17; Ղարիբյան, Ենոքյան 2017:

³ Տե՛ս Mahé 1997:

⁴ Հմմտ., օրինակ, Март 1894, 3, 80–81; Բաղդասարյան 1977, 158.

գարանները, որոնք նախկինում ձայնակցում էին այդ դիցավեպերի կատարմանը և զանազան հեթանոսական ծիսական արարողությունների (թաղում, հարսանիք, ևն) ուղեկիցն էին: Ըստ քրիստոնեական գաղափարաբանության՝ երաժշտական գործիքների մեծ մասը համարվեց սատանայի գործունեության արգասիք:

Նվագարանների հանդեպ նման բացասական վերաբերմունքը շարունակվեց քրիստոնեության ընդունումից հետո մի քանի հարյուրամյակ⁵: Հետագայում, սակայն, «Հայկական Վերածննդի» և «քրիստոնեական հանդուրժողականության» դարաշրջանում, ժողովրդական երգարվեստն ու նվագարվեստը սկսեցին դուրս գալ «ընդհատակից» և համընդհանուր տարածում գտնել: Եկեղեցին, ի վերջո, զգալիորեն փոխեց իր բացարձակ ժխտողական վերաբերմունքը այդ երևույթների հանդեպ⁶: Այսպես, օրինակ, 13-րդ դարի մեծ մտածող-իմաստասեր և բանաստեղծ Հովհաննես Երզնկացի Պլուզի երաժշտագիտական հայացքներում աչքի է զարնում լայնախոհությունն ու խորագնությունը, որով նա կատարում է նվագարանային երաժշտության քննությունը⁷: Պլուզի վերաբերմունքը նվագարանների հանդեպ ոչ թե բացարձակ մերժողական է, այլ նա պարզապես որոշարկում է դրանց գործածության ոլորտի սահմանները: Նույն դարից ունենք նաև նշանավոր աստվածաբան և առակագիր Վարդան Այգեկցու հաղորդած առակագրույցը, որն, ըստ ամենայնի, ժողովրդական-բանահյուսական ծագում ունի: Այստեղ նույնպես հստակ երևում է այն սահմանը, որը գծվում էր գործիքային և ոչ-գործիքային երաժշտության միջև:

«Նվագարանային պատկերները» Պլուզի երկերում

Տարբեր առիթներով Հովհաննես Երզնկացի Պլուզն անդրադառնում է նվագարաններին, նրանց տեսակներին, բազմաձևությանը, ժամանակին և ճիշտ լարելու խնդրին՝ չմոռանալով բարձր գնահատել նաև նվագավարի (*դի-րիժոր*) դերը⁸:

Հովհաննես Երզնկացին իր «Քերականական մեկնություն» աշխատության մեջ գրականությունը համեմատում է նվագարանային երաժշտության հետ՝ գրելով, որ այն ստեղծվել է երկար ու սուղ նվագավոր երգերից, և ձայնն իբրև նյութ է ծառայում բանականության համար այնպես, ինչպես որ փայտը՝ հյուսնի և երկաթը՝ դարբնի համար, ուստի աշխարհի գեղեցկությունները արվեստով ու ձայնով են ներկայացվում, ուսումն ու կրթությունը նույնպես իրա-

5 Այս մասին հանգամանորեն տե՛ս Տեր-Պետրոսյան 1975, 46–48:

6 Հմմտ., օրինակ, Թահմիզյան 1983, 126:

7 Հովհաննես Երզնկացու կյանքի և գործունեության մասին մանրամասն տե՛ս Սրապյան 1958, 9–140; Բաղդասարյան 1977, 9–136; Թահմիզյան 1983, 124:

8 Սրապյան-Երզնկացի 1993, 115; տե՛ս ՄՄ № 2173, 127բ («Ի բան մարգարեին Դարթի. Սքանչելի եղև գիտութիւն քո յիս...»), նաև՝ 182բ («ի ԾԲ սաղմոս»), որոշ հատվածներ կան նաև Երզնկացու «Հաւաքումն Մեկնութեան քերականին» (այսուհետ՝ Երզնկացի ՀՄԳ) աշխատության մեջ, տե՛ս ՄՄ № 2329, 70ա–74բ, հմմտ. Аревшатян, Тагмизян 1967, 364, 366; Թահմիզյան 1991, 193:

գործվում են խոսքով ու ձայնով⁹: Ըստ Երզնկացու՝ հենց դրա համար է, որ թե՛ ուսումնառումն ու գրականությունը, թե՛ գուսանական արվեստը կոչվում են քերթություն¹⁰:

Ինչպես երևում է՝ նվագարանային հարդարումը Երզնկացին համարում է պաճուճանք, որը հավելվում է բանականությունից բխող ձայնին: Հետաքրքրական է, որ մի շարք բնաձայնական գոյականների միջոցով Երզնկացին բնորոշում է տարբեր նվագարանների հնչողությունը. «Այլև ամենայն այսպիսի պաճուճեալ բան, խոռվական կամ խաղաղական, նման ասացեալ է կամ յառաջնոցն կամ ի մէնջ, որք են այս. խազմ, վրդով, յոյգ, ամբոխ, աղմուկ, դրդումն, բումբին, դոփին, որոտ, քարախին, գանչին, կանչին եւ այլ այսպիսիք, որ չկարեն զիրս սրոյգ ասել, դարձեալ քերդեալ կոչի, որ ըստ արունասրական հնչմանն յարմարին, որպէս փողք, կնդրնդոցք, քնարք, տախիդք, սրինկք եւ այսպիսիք»¹¹ (ընդգծումները–Տ. Դ.): Մինևս այն ժամանակ, ռազմաշունչ կամ խաղաղ նվագի ազդեցությունը մարդու վարվելակերպի վրա՝ արտահայտվում է օրինակներով, որոնք բերում է Հովհաննես Երզնկացին՝ ի հաստատումն այն ուսմունքի, որ գործիքային երաժշտությունն ավելի շատ զգայական, քան բանական ներգործության է ունակ¹²:

Ըստ Երզնկացու՝ հին իմաստունները հորինել են երաժշտական գործիքները, որպեսզի ուրախացնեն մարդու հոգին, քանզի վերջինս, ընդունելով ուրախալի կիրքը, ներգործում է մարմնի վրա և անգամ հիվանդներին ապաքինում¹³: Ավելին, մեկ այլ տեղ Հովհաննես Պլուզը մարդու մարմինը համեմատում է փողի կամ քնարի, նաև՝ տասլարանի նվագարանի (*տասնադի քնար*) և սաղմոսարանի (*սաղմոս*) հետ¹⁴, և ինչպես որ նվագարաններն առանց արվեստական հպումների ու շարժումների անբարբառ են մնում, այնպես էլ մարդկային մարմինը՝ առանց զգայարանների, առանց սիրո ու իղձերի, լուռ և անտարբեր է շրջակա աշխարհի հանդեպ¹⁵: Մեկ այլ քարոզում նա մարդկային կյանքն է հա-

⁹ Аревшатын, Тагмизян 1967, 366; Սրապյան-Երզնկացի 1993, 112; Երզնկացի ՀՄՔ, 40բ–41ա (98–99):

¹⁰ Սրապյան-Երզնկացի 1993, 113; Երզնկացի ՀՄՔ, 147բ (220):

¹¹ Թահմիզյան 1983, 125; Երզնկացի ՀՄՔ, 147բ (220): Թարգմանությամբ տե՛ս Аревшатын, Тагмизян 1967, 366:

¹² Սրապյան-Երզնկացի 1993, 114, 117; Երզնկացի ՀՄՔ, 74ա (134): Ալեքսանդր Մակեդոնացուն վերաբերող այս գրույցը նույնպես բերվում է ըստ Դավիթ Անհաղթի [տե՛ս Սրապյան-Երզնկացի 1993, 234, ծան. 68]:

¹³ Թահմիզյան 1983, 125; Երզնկացի ՀՄՔ, 71բ. «Երգեն եւ առ հիւանդս, զի ազգրակար է ի պէտս բժշկութեան. որպէս ըմբելիք դեղոց ընդ ճաշակելիսն, եւ սա ընդ լսելիսն: Եւ զի ձայն անմարմին է եւ մեծ զարութիւն ունի եւ ազգակցութիւն առ հոգին: Եւ սակա այսր պարճասոի գրին զձայնական գործիքն իմաստունքն առաջին, զի ուրախացուցիչ է հոգոյ. եւ ընդունելով հոգի գուրախական կիրք, ներգործէ առ մարմինն եւ տրամադրեալ փոխէ զնա յուրմէ բնութենէն»: Թարգմանությամբ տե՛ս Аревшатын, Тагмизян 1967, 363: Երաժշտարուժության վերաբերյալ տե՛ս Վարդունյան 2007, 493–509; Vardumyan 2015, 1–5:

¹⁴ Տե՛ս Թահմիզյան 1983, 127:

¹⁵ Սրապյան-Երզնկացի 1993, 113; ՄՄ № 2173, 265աբ («ի ԽՁ սաղմոսն Դավթի...»), տե՛ս նաև 200ա («ՁԼ սաղմոսին»). «Սաղմոսն քնարաց եւ փողոյ անուն է, որով ի հինն

մեմատում նվագարանի հետ. երբ որ չկա նվագող՝ կյանքը դադարում է. «յորժան ոչ իցէ հարկանող՝ խափանեալ, լռելալ կայ»¹⁶:

Քառալար նվագարան և չորս տարերք¹⁷

Միջնադարյան Հայաստանում մարդու մարմինը հաճախ էր նմանեցվում քառալար նվագարանի, որի յուրաքանչյուր լարը համապատասխանում է տիեզերքի չորս տարրերից որևէ մեկին՝ ջուր, հուր, հող, օդ: Վաստակաշատ երաժշտագետ Ն.Թահմիզյանի մեկնաբանությամբ՝ այս քառալար գործիքը կամ «չորեքաղյան քնարը» պետք է որ կոթավոր լարային նվագարան լիներ և վերաբերեր *հայկական ուղիս*: Վերջինս, ըստ էության, եղել է մեր վիպասանական *փանդիո* նվագարանի ժառանգը և «հայ միջնադարյան իրականության մեջ համարվել ազգային երաժշտության հնչյունային համակարգի նյութական կրողը կամ դասական նվագարանը»¹⁸: Ժամանակի աշխարհայացքային մոտեցումը արտահայտելով՝ Երզնկացին գրում է, որ քառալար այս գործիքը ստեղծված է ի նմանություն մարդու բնության, քանի որ մարդն էլ, իր հերթին, տիեզերքի մարմնեղեն մանրակերտը լինելով, կազմված է տիեզերքի հիմքում ընկած չորս տարրերից¹⁹:

Եթե մարդկային մարմնում չորս տարրերի հավասարակշռությունը խախտվում է, ապա մարդը հիվանդանում է, և հետևաբար պետք է զանազան միջոցներով վերականգնել հավասարակշռությունը, ինչպես որ նվագարանի լարվածքի ժամանակ հարկ է լինում լարերից մեկը ձգել, մյուսը թուլացնել²⁰: Այսինքն, համաձայն Հովհաննես Երզնկացու մեկ այլ աշխատանքի՝ ինչպես որ քառալար նվագարանի մեկ լարի փոփոխությունն անհարմարություն է պատճառում, այնպես էլ կենդանի էակի մեկ տարրի անհավասարությունը հիվանդության պատճառ է դառնում. «Զի որպէս քնարի միոյ աղոյն փոփոխումն

երգէին՝ զերաժշտականն ձայն յօրհնութիւնսն խառնելով, զի ստաւել տրամադրէ զհոգի յորախականսն և ի տրորմնականս: Իսկ զայն խորեաց Ասրուած, զի մարմին էր ստանց ըրձից և սիրոյ, այլ մեզ փող և քնար է մարմին և զգայարանք սորա, ընդ որս խառնել արժան է զմերառական հոգոյն երգ և այսու հնչակցութեամբ օրհնել զԱսրուած յամենայն կեանս, որչափ ենք ի մարմնի, զի փող և քնար ժամանակաւ շարժի յարուեստարորէն, և ի լռելն անբարբառ կա մնայ, իսկ մարդ կենդանի տասամբ զգայարանաւք, իբր տրամադրի քնար յերաժշտական մտացն, իբր յարուեստարորէ շարժեալ յամենայն կեանս իր օրհնէ զԱսրուած»:

¹⁶ Մրապյան-Երզնկացի 1993, 116; ՄՄ № 2173, 331բ («Վասն ննջեցելոց ի Քրիստոսի և խորհուրդ ստեղծման մարդոյն և մահու...»):

¹⁷ Այս խնդիրը մանրամասնորեն քննարկել ենք հետևյալ հոդվածում՝ Դավայան 2018, 93–104:

¹⁸ Թահմիզյան 1982, 27; 1983, 134:

¹⁹ Երզնկացի ՀՄՔ, 72բ–73ա; Аревшатын, Тагмизян 1967, 364: Բացի այդ, քառալար նվագարանը խորհրդանշել է մարդկային չորս խառնվածքները [իմմո. Ղարիբյան, Ետքյան 2017, 56]:

²⁰ Մրապյան-Երզնկացի 1993, 116; ՄՄ № 2173, 109ա («Ի բան մարգարէին Դաւթի. Սքանչելի եղև գիտութիւն քո յիս...»): «...զորս պարտ է բժշկել՝ զունանս բանի և զայս՝ դեղով, որպէս յարումն աղեաց երաժշտականաց, զունանս թուլացուցանել և զայլս պնդել, զի պարշաճ իր կազմեացէ՝ յարմարապէս տալով զձայն»:

անյարմարություն առնէ, եւ կենդանոյն միոյ փարեր անհասարկութիւնն հիւանդութիւն»²¹:

Միջնադարյան Հայաստանում երաժշտության միջոցով հիվանդներ բուժելու մասին գրելիս՝ Երզնկացին իր «Քերականական մեկնության» մեջ վկայում է, որ հատկապես առողջարար գործություն է վերագրվել չորեքադյան քնարին²²: Այստեղ Երզնկացին մանրամասնորեն նկարագրում է, թե ո՞ր բնույթի հիվանդության դեպքում ո՞ր լարի վրա է պետք նվազել²³:

Ըստ Հովհաննես Երզնկացի Պլուզի՝ քանի որ մարդկային մարմինն արդեն մի համընդգրկուն և կատարյալ նվազարան է՝ Աստծուց արարված, մարդն, ուրեմն, Աստծո հետ հաղորդակցվելու համար կարիք չունի արհեստական նվազարանների: Դրա համար էլ նմանատիպ դեպքերում Պլուզը նախապատվությունը տալիս է հոգևոր երաժշտությանը՝ այն սահմանազատելով գուսանականից:

Գուսանական երաժշտություն

Իր «Խրատ հասարակաց քրիստոնէից՝ քահանայից ու ժողովըրդոց...» աշխատության մեջ Հովհաննես Պլուզը կանոնադրում է, որ «ի կնունք եւ ի պսակն ոչ է պարտ արբենալ կամ գուսան կոչել կամ բոզ, զի դիւաց կոչաւոր են գուսանքն»: Կնունքի և պսակադրության ժամանակ գուսան կանչելը նա համեմատում է հնձանում գինի տրորելու ժամանակ քացախ հիշելու կամ անուշաբոյր խունկերին գարշելի իրեր խառնելու հետ. «Ի րեղի, ուր հնձան կոխեն, զքացախն ոչ յիշեն եւ յանուշահոյր իղ եւ յունկ գարշելի իրք ոչ խառնեն»: Այդպիսով, գուսաններն ու անբարոյական կանայք նույն հարթության վրա են դիտվում, նրանք համեմատվում են սատանայական մոլախտոտի հետ, որ խառնվում է Քրիստոսի խորհրդին. «Դու ի սուրբ եւ ի սուկայի կնունքն եւ ի մեծախորհուրդ եւ ի պարկեշտ պսակն բոզ եւ գուսան բերես եւ զորումս սարանայի ի խորհուրդն Զրիստոսի խառնես եւ ոչ անաչես»²⁴:

Նույն աշխատության մեջ մեկ այլ տեղում Հովհաննես Պլուզը մեղադրում է այն քահանաներին ու սարկավագներին, որոնք պահքի օրերին զվարճանում են գուսանական խրախճանքներում՝ վարձակ կանանց ընկերակցությամբ²⁵: «Թողթ առ իշխանն Եկեղեցաց» գործում Երզնկացին «գինին ու արբեցութիւն,

²¹ Սրապյան-Երզնկացի 1993, 116; ՄՄ № 2173, 80ա («Ի տօսի ծննդեան և Մկրտութեանն Քրիստոսի...»):

²² Թահմիզյան 1983, 136; Երզնկացի ՀՄՔ, 73ա:

²³ Аревшатын, Тагмизян 1967, 364–365.

²⁴ Բաղդասարյան 1977, 177–178; ՄՄ № 8356, 168ա (ԺԷ. «Յաղագս պահոց»); Սրապյան-Երզնկացի 1993, 115:

²⁵ Ըստ Երզնկացու՝ «եւ լուար վասն քահանայից, որք ի քաղաքի, եւ վասն սարկավագաց, թէ առանց խոստովանութեան, յաւորս պահոց, ոչ արգելուն զհնքեանս ի գինոյ, այլ եւ անչափ յագեցմամբ արբեցութեան ախրին հրապարակին ի մէջ զինարբուացն եւ անպարկեշտարար նստին ի ժողովս եւ իրախանան գուսանական երգովք ի կարասս լկտի խաղոց եւ այլ վասն պէսպէս իրաց եւ անասնաբարոյ մարդոց: Այլ եւ վասն ազատութեան զրոզն, որք ի րունս պոռնկութեան եւ զկանայս այլազգեաց մեծարէին ընդ քրիստոնեայս՝ փալով նոցա գմարմինս փերունական» [Բաղդասարյան 1977, 194–195; Սրապյան-Երզնկացի 1993, 115]:

գուսանն եւ խաղն ամենայն մարդոյ վնաս» է համարում, բայց հատկապես՝ «պարոն մարդոյն եւ իշխանին»²⁶: Այս է պատճառը, որը «Քերականական մեկնություն» երկում Երզնկացին գրում է. «Տղային միտքն որպէս կակուղ մտն է... Մի՞ թողոր, որ դառն եւ աղտաղտուկ ջուրն ի ներս խառնի. երգք գուսանաց, կամ խաւար աղտեղի»²⁷:

Յոգևոր և աշխարհիկ երաժշտության սահմանազատումը

Զարգացնելով 5-րդ դարի իմաստասեր Դավիթ Անհաղթի տեսությունը երաժշտության նյութական և աննյութական բաղադրիչների մասին²⁸, Հովհաննես Երզնկացի Պլուզն իր վերոհիշյալ «Քերականական մեկնություն» աշխատության մեջ համարում է, որ երաժշտության նյութական կողմը կազմում են նվագարանները՝ ներառյալ նաև երաժիշտ-կատարողի մարմինը՝ իբրև բանական արարածի, մինչդեռ երաժշտությունն ինքը և, մասնավորաբար, երաժշտական ելևէջը, որը Երզնկացին անվանում է «ձայն», աննյութական է: Այսինքն՝ վերջինս նույնանում է մարդու հոգևոր էությանը, իսկ նվագարանային հնչողությունը՝ մարմնականին: Ստացվում է, որ ինչպես որ մարդը հոգևոր (բանական) և հողեղեն (նյութական) էակ է, և այդ երկու էություններն ամփոփված են իր մարմնում, այնպես էլ երաժշտությունը բաղկացած է երկու էություններից: Թաքնված լինելով մարդու հոգում՝ երաժշտության այդ բանական կողմը՝ ելևէջը, լսելի հնչյունների է վերածվում երաժիշտ-կատարողի միջոցով²⁹:

Շարունակելով երաժշտության երկսեռ էության այս դրոյթը՝ նույն աշխատության հետագա էջերում Երզնկացին երաժշտությունը բաժանում է երկու տեսակի՝ «աստվածայինի», որ երգվում է տաճարներում, և «մարդկայինի», որ հնչում է տոնախմբությունների ժամանակ. «բաժանի սա յասարուածայինն եւ ի մարդկայինն: Ասարուածայինն երգի յեկեղեցիս, որ յաղագս հեշտութեանն զղջումն ածէ ի հոգիս եւ փոխարկէ զմիտս մեղոցելոցն ի բարի խոկումն, իսկ մարդկայինն երգի ի ժողովս իրախութեան և յուրախական հանդէսն»³⁰: Ընդ որում, Երզնկացին վերջինը ևս համարում է «անհրաժեշտ հասարակության համար»³¹:

Միջնադարից եկող այս մտայնությունը գոյատևել է ընդհուպ մինչև մեր օրերը, և հոգևորի ու աշխարհիկի տարբերակումն անմիջականորեն առնչվել է

²⁶ Մրապյան-Երզնկացի 1993, 115:

²⁷ Թահմիզյան 1983, 127:

²⁸ Ըստ Դավիթ Անհաղթի՝ երաժշտությունը «բանական» արվեստ է, որի նյութական կողմը կազմում են նվագարանները, իսկ երաժշտությունն ինքը, ըստ նրա, աննյութական է [տես Թահմիզյան 1961, 50]:

²⁹ Հմմտ. Թահմիզյան 1983, 124–125. «...Կրկին են գործիք երաժշտականին: Ի նիւթական կազմածոյ անշնչից որպէս քնար եւ փող. եւ մարմին բանաւոր կենդանոյն, յորում ծածկեալ կայ ձայնն անմարմին, եւ ի շարժել արունարարորին բացակայարտ գինչումն» [Երզնկացի ՀՄՔ, 44ա]: Տես նաև Аревшатян, Тагмизян 1967, 361, 365-ում բերված հատվածները, որտեղ նույնպես՝ Երզնկացին, խոսելով երաժշտության բնույթի մասին, մեջբերում է Դավիթ Անհաղթին:

³⁰ Թահմիզյան 1983, 128; Մրապյան-Երզնկացի 1993, 114; Երզնկացի ՀՄՔ, 71աբ (131), թարգմանությամբ՝ Аревшатян, Тагмизян 1967, 363:

³¹ Հղումը՝ ըստ Ցիցիկյանի 2011, 45, ծան. 50:

նաև նվագարաններին: Վերջիններս համարվել են աշխարհիկության բնորոշիչներ, իսկ մարդկային մաքուր՝ անպաճույճ ձայնը կապվել է հոգևորի հետ: Այս երկուսի հակադրությունը ազգագրագետ Հ. Պիկիջյանն անվանում է «երկու տարբեր մշակութային տեքստեր», որոնց «գոյության հաստատագրումն է նաև սրբավայրի շրջակա տարածքում և եկեղեցու ներսում հնչող երաժշտությունը»³²:

Եթե սրբավայրի ամբողջ տարածքը բաժանենք երկու գոտիների՝ *կենտրոն* (բուն տաճարը) և *շրջակայք*, ապա դրանցից յուրաքանչյուրն, ըստ Հ. Պիկիջյանի, «*ձգտում էր սպահովել իր նահրնպրած նվագարանների ու մեղեդիների առավելությունը. բնականաբար առկա էր երկու երաժշտական տեքստ: Դրսի բոլոր ծեսերն ուղեկցվում էին զոռնա-դիոլի երաժշտությամբ, իսկ ներսում՝ երգեցողությամբ*»: Տաճարի բակում անգամ կարող էին հնչել մերժելի նվագարանները, չարխափան և աղմկարար տարատեսակ գործիքները: Մինչդեռ տաճարի ներսում նախընտրելի էր համարվում ձայնային (*վոկալ*) արվեստը: Պատճառն այն էր, որ «*եկեղեցին ձգտում էր հնարավորինս սահմանափակել ավանդական նվագարանների մուտքն իր տարածք՝ գերադասությունը տալով մարդու մարմնից ծնված ձայնին, և ո՛չ բնավ նրա հորինած առարկաների հնչողությանը*»³³:

«Ուխտ միայնակեցի ընդ սատանայի»

Ներտաճարային հոգևոր և արտատաճարային աշխարհիկ մշակութային տարածքների մասին մտայնությունը պատկերավոր ձևով արտահայտված է Վարդան Այգեկցու (12–13-րդ դդ.) հաղորդած ժողովրդական մի գրույցում, որը որոշակիորեն մոտենում է առակի ժանրին: Լայն առումով վերցրած՝ այն կարելի է պարզապես առակ համարել, եթե հաշվի առնենք այդ ժանրի միջնադարյան լայն սահմանումը՝ որպես ամեն տեսակի խորհուրդ ու խրատ պարունակող բազմադիմի իմաստություն³⁴: Խնդրո առարկա գրույց-առակում հոգևորականը գաղտնի դաշինք է կնքում սատանայի հետ:

Մենակյաց մի հոգևորական սատանայի օգնությամբ եկեղեցապանի պաշտոնից հասնում է մինչև արեղա և եպիսկոպոս. «*Ասի յառակաց, թե միակեց մի սատանայի ուխտ եղ. որ տարի մի ՚ի պահս կենայ, զի գնա ՚ի մեծութիւն հասուցանէ. սատանայ յանձն էտո կարարել զինդրաճս նորս. յորժամ վճարեաց զպահան, շարժեաց զեպիսկոպոս քաղաքին, որ եղ գնա եկեղեցապան. եւ ՚ի միս տարուջն շարժեաց, որ օրհնեաց գնա արեղայ. եւ ՚ի միս տարուջն եղեւ մեռանիկ եպիսկոպոսին. շարժեաց զթագաւորն եւ զքաղաքացիսն առնել իրեանց եպիսկոպոս»³⁵:*

³² Պիկիջյան 2001, 408; 2012, 125:

³³ Պիկիջյան 2001, 408–409; 2012, 121, 125:

³⁴ Տեն Սրապյան 1981, 62:

³⁵ Mapp 1894, 2, 252; Տեն նաև Սրապյան 1969, 264–265; № 26 («Ուխտ միակեցի ընդ սատանայի»). բնագիրը վերցված է ՄՄ № 6616 ձեռագրից (15–16-րդ դդ., էջ 12բ), իսկ վերնագիրը տրված է ըստ Ն. Մառի՝ նշված հրատարակության: Այս գրույցի տեքստի երկու նշված տարբերակների միջև կան աննշան քերականական տարբերություններ: Առաջին տարբերակի (քաղված Վարդանի ժողովածուից) բնագիրը տալիս է նաև՝ Աբեղյան 1935, 38:

Սատանան այս ամենի դիմաց պահանջում է հոգևորականից, որ նա զգեստի տակից մի չորեքադի նվագարան դնի և եկեղեցական արարողության ժամանակ մատով զարկի մի լարին. «*եւ յորժամ կասէր զգեստարարիլ. զի ժամ արասցէ, եկն սարանայ եր 'ի նա փոքրիկ չորեքադի մի եւ սսէ. իմ ամէն լարին փոխարէն, որ զքեզ յայդ մեծագոյն սարիճանդ հասուցի, զայս արա. առ զայդ փոքրիկ չորեքադիդ 'ի ծոցդ դիր. և զզգեստդ 'ի վերայ հագիր եւ յորժամ 'ի թեմն ելանես, նա մէկ մարամբդ 'ի վերայ մէկ լարին զարկ*»³⁶: Ուշագրավ է, որ առակում հիշվում է հենց *չորեքադի*, որն, ըստ միջնադարյան երաժշտագետների, ամենահարմարն էր և ամենաշատն էր համապատասխանում բնության չորս տարրերին: Ընդհանրապէս, ըստ ժամանակակից երաժշտագետների վերակազմության՝ քառալար նվագարան է եղել նաև հայկական փանդիորը, որը գուսան-վիպասացների անբաժան գործիքն էր³⁷:

Այնուհետև առակում պատմվում է, որ երբ եպիսկոպոսը կատարում է սատանայի ուզածը, հանկարծ եկեղեցու մեջ հազարավոր-բյուրավոր նվագարանների ձայներ են հնչում. «*եւ այնպէս արարեալ պարբեալ եպիսկոպոսին՝ յանկարծակի հագարք հագարաց եւ բիրք բիրոց տասնադի եւ թմբկի եւ սուռնայի եւ չանկի եւ չորեքադիդ ձայն հնչեաց՝ 'ի մէջ եկեղեցոյն*»³⁸: Ինչպէս տեսնում ենք, այստեղ կրկին հիշատակվում են տասնադին (սաղմոսարան), թմբուկը և չանգը, նաև հանդիպում ենք գոռնայի (*սուռնայ*) առաջին հիշատակություններից մեկին³⁹: Հետաքրքրական է նաև «*հագարք հագարաց և բիրք բիրոց*» դարձվածքը, որը հիշեցնում է Գողթան երգերի «*վիպասանական հայերենը*» («*եւ ուսրի տացէ քաջն Արտաշէս հագարս ի հագարաց եւ բիրս ի բիրոց...*»):

Շարունակելով առակը՝ եկեղեցի եկած արքան ու ժողովուրդը սարսափում են, քանի որ ոչ ոք չէր տեսնում երաժիշտներին. «*Ջարհուրեցան թագաւորն եւ ժողովուրդն եւ ո՛չ զոք տեսանէին հարկանօղ նուագարանացն: Հրամայեաց թագաւորն բռնել զդռուն եկեղեցոյն՝ եւ զիրաքանջիր որ մերկացուցանել եւ փնդել. եւ այնպէս արարեալ ո՛չ զոք գտին պարճառ, եւ մնաց թագաւորն եւ եպիսկոպոսն միայն. թագաւորն եւս մերկացաւ. եւ ո՛չ գտաւ առ նա ինչ. եւ յորժամ մերկացուցին զեպիսկոպոսն, գտին 'ի ծոցն զչորեքադին այն*»⁴⁰: Ի վերջո եպիսկոպոսին պատժում են՝ նրան կապելով ձիու պոչից և բաց թողնելով դաշտում, որպէսզի մարմինը կտոր-կտոր լինի⁴¹: Առակի բարոյախոսությունն, ըստ

³⁶ Mapp 1894, 2, 252.

³⁷ Այս մասին մանրամասնորեն տես Դավալյան 2017, 48–52:

³⁸ Mapp 1894, 2, 252.

³⁹ Զոռնայի մասին տես Քոչարյան 2008, 154, որն ավելացնում է նաև Առաքել Սյունեցու վկայությունը՝ ՄՄ, № 1764, 293բ: Զոռնայի պատկերներ հայտնի են հայկական մանրանկարներում՝ մոտավորապէս նույն ժամանակաշրջանում [տես Գևորգյան 1962, 343–344], գոռնայի պատմա-ազգագրական մանրամասն ակնարկ է տալիս՝ Պիկիջյան 1988:

⁴⁰ Mapp 1894, 2, 252.

⁴¹ Բնագրի համաձայն՝ «*չարչարանս արկեալ խոստովան եղև զուրացութիւնս և զդաշինս, զոր եղեալ էր ընդ սարանայի: Յայնժամ կապեցին զնա 'ի յագի ամեհի ձիոյ և թողին 'ի դաշտի. մանրամասնաբար կտորեալ եղև մարմին նորա. և այնպէս սասնդեաց զքառնացեալ հոգին 'ի ձեռն սարանայի*» [Mapp 1894, 2, 253]:

Այգեկցու, հետևյալն է՝ «Ցուցանե՛ առակս, թե՛ ով՞ ոք սարսանայի բարոյն եւ ուիւրին հասարայ, բաժին նորա վերջն այնպէս լինելոց է»⁴²:

Ամփոփման փոխարեն

Ըստ մի մեկնաբանության՝ հոգևորականի զգեստի տակ թաքցված քառալար նվագարանը խորհրդանիշն է քրիստոնեական հայ մշակույթում առկա հեթանոսական ենթաշերտի: Ասել է թե՛ մեջբերված առակագրույցում գործածված կենտրոնական խորհրդապատկերի գործողությունը, թե ինչպես է եկեղեցու մեջ գաղտագողի հնչում հեթանոսական երաժշտություն, կարելի է բացատրել իբրև ժողովրդի խորը ակունքներում և հոգևոր ծալքերում պահ մտած հնամենի մշակույթի «ընդվզում» և «դուրս սպրդում»: Արդյունքում պատժվում է եկեղեցու այն սպասավորը, որը տուրք է տալիս նախաքրիստոնեական մշակույթին: Մյուս կողմից, նշված խորհրդապատկերը կարելի է մեկնաբանել ոչ թե որպես «անցյալի» ու «ներկայի» հակադրություն, այլ իբրև բոլոր ժամանակներում ամենուրեք առկա՝ աշխարհիկ և հոգևոր հոսանքների մրցակցություն ու պայքար:

Հայ միջնադարյան գրականությունը մանրակրկիտ ուսումնասիրած Մ. Աբեղյանի կարծիքով՝ առակախոսը վերոբերյալ գրույցում ներկայացնում է 13-րդ դարում ժողովրդի մեջ տարածված մտայնությունն ու մտտեցումները. «ինչքան էլ տեսականի մեջ դեռ իշխում է ճգնավորական հայացքը, գործնականի մեջ, ընդհակառակն, ուրախ կյանքը, աշխարհիկ ոգին է տերը»⁴³: Այն աստիճան էր աշխարհիկ երաժշտությունը տարածված, որ, ըստ Աբեղյանի, նույնիսկ միայնակյաց հոգևորականն էր սատանայի հետ պայման կապում, որի հետևանքով եկեղեցին դարձնում է գուսանական նվագաժողովի վայր: Մինչև նույն ժամանակ, սակայն, այս և նմանատիպ այլ առակների քննության ժամանակ, որոնցում պախարակվում են անբարո հոգևորականները, արեղյանական վերլուծություններում զգացվում է խորհրդային ժամանակների շունչը՝ դասակարգային հակասությունների և եկեղեցու դեմ պայքարի դրսևորում տեսնելու միտումով: Հակառակ սրան, միանգամայն ընդունելի է այն մտտեցումը, որ 13-րդ դարում «Առակները դառնում են մի տեսակ միջոց ժողովրդական տարրերը մեր հին գրականության մեջ մտցնելու, և դրանց միջոցով մեր գրականությունը հեղուկեպես մոտենում է ժողովրդին, ենթարկվում աշխարհիկ հոսանքին»⁴⁴: Այս մերձեցումը Ս. Հարությունյանը դիտարկում է Աբեղյանի ձևակերպած «Հայկական Վերածննդի» տեսության համատեքստում⁴⁵:

Ինչպես տեսնում ենք Վարդան Այգեկցու հաղորդած առակագրույցի օրինակով՝ 13-րդ դարում մշակութային այդ վերածննդի տարրերն աստիճանաբար ներթափանցում էին եկեղեցու ծիրից ներս: Ճիշտ է, «օրինազանց հոգևորականը» պատժվում է, սակայն դա ցույց է տալիս ոչ թե կտրուկ մերժողական վերաբերմունք վաղնջական մշակույթի՝ մասնավորապես նվագարանների

⁴² Мapp 1894, 2, 253.

⁴³ Աբեղյան 1946, 184:

⁴⁴ Աբեղյան 1935, 19:

⁴⁵ Հարությունյան 2006, 14:

հանդեպ, այլ՝ բարոյախրատական հաստատագրում առ այն, որ յուրաքանչյուր հոսանք (աշխարհիկ թե՛ հոգևոր) պետք է դրսևորվի համապատասխան իր տեղում և չներխուժի հակադիր «տարածք»: Այլ խոսքով ասած՝ «ամեն բան իր տեղում»: Նույն ձևակերպումն առավել հստակ տեսնում ենք Հովհաննես Երզնկացու իմաստասիրական խորհրդածություններում:

ՕԳՏԱԳՈՐԾՎԱԾ ԳՐԱԿԱՆՈՒԹՅՈՒՆ

Ձեռագրեր

ՄՄ №1764	Ժողովածոյ (1651–1654թթ.)
ՄՄ №2173	Յովհաննէս Երզնկացի, Մատենագրութիւնք (ԺԴ դար)
ՄՄ №2329	Ժողովածոյ (1291թ.)
ՄՄ №6616	Ժողովածոյ (1291թ.)
ՄՄ №8356	Ժողովածոյ (1322թ.) 168ա (ԺԷ. «Յաղագս պահոց»)

Սկզբնաղբյուրներ

ԵՐԶՆԿԱՑԻ, ՀՄՔ

Յովհաննէս Երզնկացի, Հաւարումն Մեկնութեան քերականին // ՄՄ №2329, 25ա–209ա:

МАРР 1894

Марр Н.Я., Сборники притчъ Вардана. Материалы для истории средневѣковой армянской литературы (I–III, 1894–1899): часть II. Текст. Санктпетербургъ: Типография И.Н.Скорородова, 1894; часть III. Приложения, Санктпетербургъ, Типография Императорской Академии Наукъ, 1894.

АРЕВШАТЯН, ТАГМИЗЯН 1967

Аревшатян С.С., Тагмизян Н.К., Армения // Музыкальная эстетика стран Востока (общая редакция и вступительная статья В.П.Шестакова), Ленинградский Государственный Институт театра музыки и кинематографии, Москва, «Музыка», 1967, 330–383.

Ուսումնասիրություններ

ԱԲԵՂՅԱՆ 1935

Աբեղյան Մ.Խ., Հայոց միջնադարյան առակներն յեվ սոցիալական հարաբերությունները նրանց մեջ (առանձնատիպ), ՀՄԽՀ Կուլտուրայի պատմության ինստիտուտ, Յերեվան, 1935, 52 էջ (արտատպված է «ՀՄԽՀ Կուլտուրայի պատմության ին-տի աշխատությունները» ժողովածուի I հատորից):

ԱԲԵՂՅԱՆ 1946

Աբեղյան Մ.Խ., Հայոց հին գրականության պատմություն, գիրք Բ (XI–XIX դարի 30-ական թթ.), Երևան, ՀՍՍՌ ԳԱ հրատ., 1946:

ԲԱՂԴԱՍՍԱՐՅԱՆ 2008

Բաղդասարյան Ա.Շ., Ավանդական նվագարանները Հայաստանում. Հին ժամանակներ, Միջնադար, Նոր ժամանակներ // Հայկական ժողովրդական նվագարաններ (խմբ. Ա.Ա. Փահլևանյան), Երևան, «Կոմիտաս», 2008, 3–17:

ԲԱՂԴԱՍՍԱՐՅԱՆ 1977

Բաղդասարյան Է.Մ., Հովհաննես Երզնկացին և նրա խրատական արձակը, [Մասն Ա. Պատմա-բանասիրական քննություն, Մասն Բ. Բնագրեր], Երևան, ՀՍՍՀ ԳԱ հրատ., 1977:

ԳԵՒՈՐԳՅԱՆ 1962

Գևորգյան Ա.Բ., Միջնադարյան երաժշտական գործիքները հայ մանրանկարչության մեջ // Բանբեր Մատենադարանի, Երևան, ՀՍՍՌ ԳԱ հրատ., 1962, №6, 337–352:

ԳԵՒՈՐԳՅԱՆ 1978

Գևորգյան Ա.Բ., Արիեստներն ու կենցաղը հայկական մանրանկարներում, այբում, Երևան, «Հայաստան», 1978:

ԴԱԼԱԼՅԱՆ 2017

Դալայան Ս.Ս., Վիպասանական արուեստը, երաժիշտ-կատարողները և նուագարանները վաղմիջնադարեան Հայաստանում. լեզուա-մշակութաբանական ակնարկ // Հնչյուն և լռություն. երաժիշտը և նվագարանը դարերի հոլովություն (խմբ. Հ. Պիկիցյան), Երևան, Կոմիտասի թանգարան-ինստիտուտի հրատ., 2017, 38–53:

ԴԱԼԱԼՅԱՆ 2018

Դալայան Ս.Ս., Դիտարկումներ՝ նվագարանային պատկերացումներում տիեզերքի չորս տարրերի մասին ուսմունքի արտացոլման վերաբերյալ // Կոմիտասի թանգարան-ինստիտուտի տարեգիրք, հ. Գ (պատ. խմբ. Ս. Շախկոյան), Երևան, Կոմիտասի թանգարան-ինստիտուտի հրատ., 2018, 91–106:

ԹԱՀՄԻԶՅԱՆ 1961

Թահմիզյան Ն.Կ., Էջեր հայկական վաղմիջնադարյան երաժշտական գեղագիտությունից // Հայկական ՍՍՌ գիտությունների ակադեմիայի տեղեկագիր, №2 (փետրվար), 1961, 49–60:

ԹԱՀՄԻԶՅԱՆ 1970

Թահմիզյան Ն.Կ., Քննական տեսություն հայոց հին և միջնադարյան երաժշտության պատմության // ՀՍՍՀ ԳԱ Լրաբեր հասարակական գիտությունների, 1970, հոկտեմբեր №10 (334), 13–30:

ԹԱՀՄԻԶՅԱՆ 1982

Թահմիզյան Ն.Կ., Երաժշտությունը հին և միջնադարյան Հայաստանում, Երևան, «Սովետական գրող», 1982:

ԹԱՀՄԻԶՅԱՆ 1983

Թահմիզյան Ն.Կ., Հովհաննես Պլուզ Երզնկացին՝ հայ միջնադարյան երաժշտության տեսաբան // Պատմա-բանասիրական հանդես, 1983, №2–3 (101–102), 124–137:

ԹԱՀՄԻԶՅԱՆ 1991

Թահմիզյան Ն.Կ., Նիւթեր հայկական միջնադարեան երաժշտական գործիքագիտութեան // Բազմավեպ, ՃԽԹ տարի (1991), №1–2, 175–205:

ԽԱՆԶԱԴՅԱՆ 1959

Խանզադյան Է.Վ., Հայկական հին երաժշտական գործիքները // Աշխատություններ Հայաստանի Պետական Պատմական Թանգարանի 5, Երևան, ՀՍՍՌ ԳԱ հրատ., 63–93:

ՀԱՐՈՒԹՅՈՒՆՅԱՆ 2006

Հարությունյան Ս.Բ., Մանուկ Աբեղյան. գիտական վաստակի գնահատման ուրվագիծ (ծննդյան 140-ամյակի առթիվ) // Պատմա-բանասիրական հանդես, 2006, №1 (171), 3–27:

ՀԱՐՈՒԹՅՈՒՆՅԱՆ 2010

Հարությունյան Հ.Հ., Երաժշտությունը V–XV դարերի հայ մատենագրության մեջ, ՀՀ ԳԱԱ Շիրակի հայագիտական հետազոտությունների կենտրոն, Երևան, «Գիտություն», 2010:

ՂԱՐԻԲՅԱՆ, ԵՆՈՔՅԱՆ 2017

Ղարիբյան Ն.Հ., Ենոքյան Ա., Հնչող պատկերներ. երաժիշտը և նվագարանը հայկական մանրանկարներում // Հնչյուն և լռություն. երաժիշտը և նվագարանը դարե-

րի հոլովոյթում (խմբ. Հ. Պիկիյան), Երևան, Կոմիտասի թանգարան-ինստիտուտի հրատ., 2017, 54–63:

ՊԻԿԻՉՅԱՆ 1988

Պիկիյան Հ. Վ., Զուռնան հայոց կենցաղում // Բանբեր Երևանի համալսարանի, 1988, № 2 (65), 104–111:

ՊԻԿԻՉՅԱՆ 2001

Պիկիյան Հ. Վ., Սրբավայրի տարածքի երաժշտական և վարքագծային ծածկագրերը // Հայոց սրբերը և սրբավայրերը. ակունքները, տիպերը, պաշտամունքը (խմբ. Ս. Բ. Հարությունյան, Ա. Ա. Քալանթարյան), ՀՀ ԳԱԱ Հնագիտության և ազգագրության ինստիտուտ, Երևան, «Հայաստան», 2001, 405–413:

ՊԻԿԻՉՅԱՆ 2012

Պիկիյան Հ. Վ., Երաժշտությունը հայոց ավանդական առտնին և տոնածիսական կյանքում, Երևան, «Ամբոց Գրուպ», 2012:

ՍՐԱՊՅԱՆ 1958

Սրապյան Ա. Ն., Հովհաննես Երզնկացի. ուսումնասիրություն և քննադրեր (խմբ. Լ. Խաչիկյան), Մ. Աբեղյանի անվան գրականության ինստիտուտ, Երևան, ՀՍՄՌ ԳԱ հրատ., 1958:

ՍՐԱՊՅԱՆ 1969

Սրապյան Ա. Ն., Հայ միջնադարյան գրույցներ, ՀՍՍՀ ԳԱ Մ. Աբեղյանի անվան գրականության ինստիտուտ, Երևան, ՀՍՍՀ ԳԱ հրատ., 1969:

ՍՐԱՊՅԱՆ 1981

Սրապյան Ա. Ն., Առակի ժանրային ըմբռնումը միջնադարում // ՀՍՍՀ ԳԱ «Լրաբեր հասարակական գիտությունների», Երևան, 1981, սեպտեմբեր, № 9 (465), 61–70:

ՍՐԱՊՅԱՆ-ԵՐԶՆԿԱՑԻ 1993

Սրապյան-Երզնկացի Ա. Ն., Հովհաննես Երզնկացի Պլուզ. կյանքը և գործը, Երևան, «Նաիրի», 1993:

ՎԱՐԴՈՒՄՅԱՆ 2007

Վարդումյան Ա. Դ., Երաժշտաբուժութեան մասին պատկերացումները հայոց մեջ // Բազմավեպ. հայագիտական-քանասիրական-գրական հանդես, 2007 (ՃԿԵ տարի), Վենետիկ – Ս. Ղազար, № 1–4, 493–509:

ՏԵՐ-ՊԵՏՐՈՍՅԱՆ 1975

Տեր-Պետրոսյան Լ. Հ., Սաղմոսների հայերեն թարգմանությունը և նրա նախօրինակը // «Էջմիածին», 1975, Ա, 41–51:

ՑԻՑԻԿՅԱՆ 2011

Ցիցիկյան Ա. Մ., Հայկական աղեղնային արվեստը, Երևան, «Մուղնի», 2011:

ՔՈՉԱՐՅԱՆ 2008

Քոչարյան Ա. Կ., Երաժշտական գործիքները Հայաստանում, ՀՀ ԳԱԱ Արվեստի ինստիտուտ, (խմբ. Կ. Խոտլաբաշյան-Սարգսյան, Հ. Պիկիյան, Ժ. Մեհրաբյան, Ա. Բաղդասարյան), Երևան, «Ամբոց գրուպ», 2008:

MAHÉ 1997

Mahé J.-P., Les humeurs et la lyre: fragments arméniens d'un enseignement médico-musicologique // From Byzantium to Iran. Armenian Studies in Honour of Nina G. Garsoian (ed. J.-P. Mahé & R.W. Thomson), Atlanta, 1997, 397–413.

ԱՄՓՈՓԱԳՐԵՐ

Տ. Ս. Դալալյան, ք.գ.թ.

Հնագիտության և ազգագրության ինստիտուտ

Դիտարկումներ՝ 13-րդ դարում երաժշտական գործիքների և առնչվող աշխարհայացքային ընկալումների վերաբերյալ

Հիմնասրտեր՝ նվագարան, ավանդազրույց, Հովհաննես Երզնկացի Պլուզ, Վարդան Այգեկցի, քրիստոնեություն, գաղափարախոսություն, հոգևոր և աշխարհիկ երաժշտություն, առակ:

Հոդվածում քննարկվում են 13-րդ դ. երկու հեղինակների արտահայտած պատկերացումները նվագարանների վերաբերյալ, որոնք շատ բնորոշ են սովյալ ժամանակաշրջանին: Եթե Հովհաննես Երզնկացի Պլուզի երկերում դրանք ի հայտ են գալիս իմաստասիրական մտորումներում, ապա Վարդան Այգեկցու մոտ հանդես են գալիս առակազրույցի տեսքով, որն, ամենայն հավանականությամբ, ունի ժողովրդական բանահյուսական ծագում: Հոդվածում մանրամասնորեն ներկայացվում ու վերլուծվում են նշված հեղինակների տեսակետները, որոնցով փորձ է արվում փիլիսոփայական սահման գծելու գործիքային և ոչ-գործիքային երաժշտության, աշխարհիկ և հոգևոր հոսանքների, «հեթանոսական» և «քրիստոնեական» մշակույթների միջև:

T. S. Dalalyan, PhD

Institute of Archaeology and Ethnography

Some Notes on Conceptual Thoughts Pertaining to the Musical Instruments in the 13th Century

Keywords: musical instrument, legend, Hovhannes Yerznkatsi Pluz, Vardan Aygektsi, Christianity, ideology, spiritual and secular music, parable.

A number of musical instruments are mentioned in Armenian medieval sources, which sometimes contain additional information explaining their use and structure, and also give their philosophical connotations. Images of musical instruments and musicians are often found in our medieval miniatures. Tractates on music teaching are known, too. Legends and legendary stories preserved in medieval works describe the creation or origin of musical instruments. Naturally, these stories are covered with a Christian-religious veil and ideology. We do not know any Armenian pagan myth and legend from earlier eras which would explain the appearance of musical instruments. This article broaches various perceptions of musical instruments attested in the 13th century. The views of two great authors – Hovhannes Pluz Erzknatsi and Vardan Aygektsi, are thoroughly considered. They try to define the philosophical border between instrumental and non-instrumental music, secular and spiritual movements, ‘pagan’ and ‘christian’ cultures.

Manuk Abeghian, who thoroughly studied the Armenian medieval literature but wrote sometimes under the influence of the Marxist-Soviet ideology, believed that in the discussed parable by Vardan Aygektsi, the class contradictions and the struggle against the Church of the time was reflected. At the same time, this parable shows some secular tendencies which supplanted gradually the religious thought from the medieval literature, thus bringing it closer to the folk thinking and folklore. This process is called by specialists as ‘Armenian Renaissance’.

*Т. С. Далалян, к. ф. н.
Институт археологии и этнографии*

Заметки о мировозренческом восприятии музыкальных инструментов в 13-ом веке

Ключевые слова: музыкальный инструмент, легенда, Ованес Ерзикаци Плуз, Вардан Айгекци, христианство, идеология, духовная и светская музыка, притча.

В средневековых армянских источниках упоминается ряд музыкальных инструментов, о которых иногда приводятся дополнительные сведения, касающиеся их использования и структуры. Изображения музыкальных инструментов и музыкантов часто встречаются в армянских средневековых миниатюрах. Известны также трактаты по преподаванию музыки. В различных средневековых произведениях сохранились легенды и мифические истории, описывающие создание или происхождение музыкальных инструментов. Разумеется, эти истории окутаны христианской религиозной идеологией. Нам неизвестны армянские языческие мифы и легенды, относящиеся к более ранним эпохам, которые объясняли бы зарождение музыкальных инструментов. Данная статья посвящена рассмотрению и анализу различных представлений и восприятий музыкальных инструментов, засвидетельствованных в наших письменных источниках. Чтобы обеспечить четкость научного анализа, хронологические рамки исследования были сознательно сужены в пределах XIII века. В частности, в работе рассмотрены представления двух знаковых авторов этого периода – Вардана Айгекци и Ованеса Плуза.

Скрупулезный исследователь армянской средневековой литературы М. Абебян, под влиянием марксистско-советской идеологии, считал, что, в обсуждаемой нами притче Вардана Айгекци отразилась классовая борьба того времени. Наряду с этим, в ней можно заметить светские тенденции эпохи, которые сводились к постепенному вытеснению религиозного мышления из средневековой литературы и к приближению ее к народному мышлению и фольклору.

Դիաննա Միրիչանյան, պ.գ.թ.
ՀԱԻ
Սոսե Աղայան
ՀԱԻ

ԴԻՏԱՐԿՈՒՄՆԵՐ ԳՆԹՈՒՆՅԱՑ ԻՇԽԱՆՆԵՐԻ ՏԻՐՈՒՅԹՆԵՐԻ ՄԱՍԻՆ՝ ԸՍՏ ԱՐՁԱՆԱԳԻՐ ԵՒ ՄԱՏԵՆԱԳԻՐ ԱՂԲՅՈՒՐՆԵՐԻ

Վաղմիջնադարյան Հայաստանի նշանավոր իշխանական տներից մեկի՝ Գնթունիների մասին տեղեկություններ են հաղորդում ինչպես մարենագրական աղբյուրները, այնպես էլ վիմագրերը: Գնթունիների տիրույթները գտնվում էին Նիզ գավառում, ինչի մասին վկայում է 1908թ. Գարեգին Հովսեփյանի՝ Ապարանում պարահականորեն հայտնաբերած հունարեն արձանագրությունը¹:

Ըստ «Աշխարհացոյց»-ի (5–7-րդ դդ.)՝ Նիզը Այրարատ նահանգի 15-րդ գավառն էր՝ մոտ 1000 կմ² տարածքով, և համաձայն Ս. Երեմյանի՝ համապատասխանում էր Ապարան քաղաքի տարածքին ու շրջակայքին²: Նիզ գավառի սահմանները փորձել է ճշգրտել դեռևս Ղևոնդ Ալիշանը³: Վերջին տարիներին հետազոտողները հակված են գավառի սահմանների մեջ ներառելու նաև Տաշիրը⁴:

Մեր խնդիրն է՝ Գնթունյաց իշխանական տան տարբեր ներկայացուցիչների տապանաքարերի հիման վրա պարզել այդ տոհմի տիրույթների սահմանները միջնադարում: Հիմք ընդունելով տապանաքարերը՝ փորձելու ենք հետևել միջնադարի տարբեր փուլերում այս նախարարական տան անդամների աշխարհագրական շարժերին և հասկանալ դրանց դրդապատճառները: Պարունական համապատկերի ամբողջացման համար մեծապես օգտվել ենք նաև միջնադարյան հայ մարենագիրների տեղեկություններից:

Հիմնաքարեր՝ Նիզ գավառ, Գնթունիներ, վաղ միջնադար, տապանաքար, արձանագրություն, թաղումներ, նախարարական տուն, սահմաններ:

¹ Յովսեփյան 1944, 30:

² Երեմյան 1963, 72, 118:

³ «Փոքրագույն գաւառաց Արարատայ և սակաւայոշ ՚ի պարմութեան է Նիզ կամ Նգայ-տուն. Որոյ և ըստ դրիցն անկ էր բաժին լինել Արագածոտան և Վարաժնունեաց, յարևմտից և յարևելից փարեթոց գնովաւ. սահման ՚ի հիստոյ կոսէ ունելով զՏաշիրս (կամ զԲամբակ), ինքն իսկ միջին մասն Հրազդան գետոյ ձևէ և զսահմանն ՚ի նշանակեալդ կողմանէ» [Ալիշան 1890, 247]:

⁴ Հարությունյան 2001, 40; Սարգսյան 2008, 202–204:

ՈԼՈՒՄՆԱՍԻՐՈՒԹՅԱՆ ԱԿԱՏՈՒԹՅՈՒՆ

Ապարանի հունարեն արձանագրությունն առաջինը հրատակող Միլսաիլ Ռոստովցևն այն թվագրում է 3-րդ դարավերջ–4-րդ դարասկզբով⁵: Կամիլա Տրևերն այս արձանագրության տառաձևերը համեմատելով Հայաստանից (Գառնի, Տիգրանակերտ) և այլ վայրերից (Փոքր Ասիա, Սիրիա) հայտնի նմանօրինակ հունարեն վիմագրերի հետ՝ եզրակացնում է, որ Ապարանի վկայագրում խոսվում է Տրդատ II Արշակունու օրոք (217–222) կատարված իրադարձության մասին: Միմոն Կրկյաշարյանն այն վերագրում է Տրդատ I-ին և համաժամանակյա է համարում Գառնիի հունարեն արձանագրությանը⁶: Այս խնդիրը դուրս է մեր թեմայի շրջանակից, միայն փաստենք, որ վաղ միջնադարում *Գնթունիներն* արդեն իշխում էին *Նիզամ*⁷:

Ըստ *Գահնամակի*⁸ Գնթունյաց նախարարական տունը 70 իշխանների շարքում գրավել է 21-րդ տեղը, իսկ ըստ *Ջորանամակի*⁹ հայոց գորքին տվել 300 հեծյալ, այսինքն՝ բավական պատկառելի դիրք է ունեցել Հայոց իշխանների աստիճանակարգում⁸: 2008 թ. հրատարակված Հայաստանի ազգային ատլասում Բաբելեն Հարությունյանը Նիգի հյուսիսային սահմանը վաղ միջնադարում հասցնում է մինչև Բագումի լեռներ: Համաձայն հեղինակի տեսակետի՝ Նիգ գավառն ընդգրկել է, Ապարանի շրջանից բացի, նաև Փամբակի հովիտը (Սպիտակի և Վանաձորի շրջանները), ինչպես նաև Աղստև և Հրազդան գետերի վերին հոսանքների շրջանը, որը հետագայում առանձնացվել էր Նիգ գավառից՝ կազմելով *Վարաժունիք* գավառը: Վերջինս, հեղինակի համոզմամբ, տարածվում էր ոչ միայն Հրազդան գետի վերին հոսանքի և Մարմարիկ գետի ավազանի շրջանում, այլև պետք է ձգվեր Փամբակի և Արեգունի լեռներից հյուսիս՝ ընդգրկելով Աղստևի վերնագավառը (Դիլիջանի տարածաշրջան), ինչպես նաև Աղստևի վտակ՝ Գետիկի ավազանը (Ճամբարակի տարածաշրջան)⁹:

Վիմագրագետ Գագիկ Սարգսյանի՝ 2008 թ. հրատարակած մի հոդվածում, կարծես, փաստերով հաստատվում է վերոնշյալ տեսակետը, քանզի Սպիտակի շրջանի Գոգարան գյուղում հայտնաբերված տապանաքարի վրա առկա է *Գնթունի* տոհմի անունը: Հեղինակը տապանաքարը թվագրում է 9–11-րդ դարերով և կարծիք հայտնում, որ Գնթունիների տիրույթների հյուսիսային սահմանը տարածվել է մինչև Բագումի լեռներ¹⁰: Ընդգծենք, սակայն, որ խոսքը տարբեր դարաշրջանների մասին է, և հավանական է, որ 7-րդ դարից հետո Գնթունիները, քաղաքական տարբեր հանգամանքներով պայմանավորված, հողեր ունենային նաև Տաշիր գավառում:

⁵ Ростовцев 1911, 32.

⁶ Կրկյաշարյան 1971, 202:

⁷ Հայտնի է, որ ավատատիրական կարգերի օրոք, որպես վարչական միավոր, դիտարկվում էր նախարարի տիրույթը [Հարությունյան 2001, 40], որի սահմանները, սակայն, հիմնականում որոշվում էին ֆիզիկա-աշխարհագրական գործոններով:

⁸ Աղոնց 1987, 280–283; Յակոբեան 2011, 540, 550:

⁹ Հարությունյան 2008, 30–31:

¹⁰ Սարգսյան 2008, 202–204:

Տոհմական տիրույթների և տապանագրերի կապը

Տապանագրերի դիտարկումը կարևոր նշանակություն ունի, քանզի իշխանական տան ներկայացուցիչները, որպես կանոն, պետք է հանգչեին իրենց տոհմական տիրույթներում: Պատմագրության մեջ հայտնի են բազմաթիվ նման օրինակներ:

Այսպես, Սահակ Պարթևի մահանալուց հետո, ըստ Մովսես Խորենացու՝ «զպատրուական մարմին նորա բարձեալ սարկաւագապետին նորին Երեմիայի հանդերձ աշակերտակցօքն եւ րիկնասն Մամիկոնեաց սորին նուաւ որում անուն էր Դարթիկ կին Վարդանայ արքայելաբի՝ րարեալ հանգուցին յիրեանց գիւղն յԱշրիշար, որ է ի գաւառին Տարօն»¹¹:

Փավստոս Բուզանդն էլ վկայում է, որ Գրիգոր Լուսավորչի որդի Արիստակեսի մարմինը Ծովքից տարան Եկեղյաց գավառ և թաղեցին իր հոր կավածքում՝ Թիլ ավանում¹²:

Նմանապես Սյունյաց պատմիչ Ստեփանոս Օրբելյանը փաստում է, որ երբ Օրբելյան իշխան Սմբատը Թավրիզում մահացավ, նրան մեծ շուքով բերեցին և թաղեցին Նորավանքում. «եւ բերեալ ի հայրենի դամբարանն սուրբ ուխտին Նորավանից. եւ աշխարհախումբ հանդիսիւ եղին ի րապանի ընդ հարս իւր ի թուականին 722: Վասն որոյ եւ շինէ եղբայր իւր Տարսայիճն նմա րուն րապանի, եւ եկեղեցի յանուն սրբոյն Գրիգորի, եւ անդ փոխէ ի հանգիստ զեղբայր իւր Սմբատ»¹³:

Ըստ ավանդության՝ Ավարայրի ճակատամարտի նահատակներից Տաճատ Գնթունու մարմինը ևս ամփոփել են իր տիրույթներում՝ Զովունիի Սուրբ Վարդան եկեղեցում¹⁴:

Չովունիում և Եղիպատրուշում Գնթունյաց տապանաքարերը

Գնթունյաց նախարարական տան ներկայացուցիչների՝ մեզ հայտնի վաղմիջնադարյան տապանաքարերից երկուսը գտնվել են ներկայիս Կոտայքի մարզի Զովունի գյուղում, որը Գնթունիների հոգևոր կենտրոնն էր:

Այստեղ է գտնվում վաղմիջնադարյան նշանավոր Պողոս-Պետրոս եկեղեցին, որի հյուսիսային պատի որմնամույթին փորագրված է հետևյալ արձանագրությունը (այն, ըստ տառաձևերի, թվագրվում է 6-րդ դարով) [նկ. 1, էջ 233].

ՔՍ ԱԾ ՅԻՇԵԱ / ԶԳՐԻԳՈՐ ԳՆ/ԹՈՆՆԵԱՑ ՏԷՐ¹⁵:

Նույնպես Զովունիից՝ այժմ Հայաստանի պատմության թանգարանում գտնվող տապանաքարն ունի հետևյալ քառատող արձանագրությունը [նկ. 2, էջ 233].

ԱՅՍ Է ՀԱՆԳԻՍՏ Դ/ԱԻԹԻ ԳԸՆԹՈՆՆԵ/ԱՅՏ(ԵԱՌ)Ն
ՈՐԴՈ(Յ) ՎԱՍ/ԱԿԱ ԲԱՐԷՊԱ(ՇՏԻ)¹⁶:

¹¹ Մովսես Խորենացի 1913, 356:

¹² Փավստոս Բուզանդ 2015, 13:

¹³ Ստեփանոս Օրբելյան 1910, 419–420:

¹⁴ Տեր-Մինասյան 2001, 264:

¹⁵ Ալիշան 1890, 248; Սաղումյան 1978, 61–62:

¹⁶ Ղաֆաղարյան 1952, 245:

Հաջորդ տապանաքարը գտնվել է Զովունիի Սուրբ Վարդան եկեղեցու հյուսիսային որմնախարսխի վրա: 6-րդ դարով թվագրվող տապանաքարն ունի հետևյալ արձանագրությունը¹⁷ [նկ. 3, էջ 234].

ԱՅՍ Է ՏԱՊԱՆ. ՆԵԱՑ ՎՐԵՆԱՅ/ԳՆԹՈՒՆՈՅՆ Ե¹⁸:

Արագածոտնի մարզի Եղիպատրուշ գյուղի հյուսիսային կողմում՝ ոչ-բարձր բլրի վրա, կան վաղ միջնադարյան երեք տապանաքարեր [նկ. 4, 5, էջ 234–235], որոնցից մեկը արձանագիր է և ունի հետևյալ դժվարընթեռնելի վկայագիրը¹⁹ [նկ. 6, էջ 235].

ԱՅՍ ՀԱՆԳՍՏԱՐԱՆ ԿՏԸԱԿԱՈՐԴԻ/ՄԻՄԵԻՈՆՈ
ՇԱՊՈՒ ԳՆԹՈՒՆՈՅ ... / ... ՑԴ²⁰:

Հայտնի է, որ միջնադարում թաղումները կատարվում էին եկեղեցիների շուրջ, ուստի տապանաքարային վկայագրերը կարող են փաստել, որ Գնթունիների հոգևոր կենտրոնը եղել է Զովունի բնակավայրը, իսկ դրան հարակից գյուղերում ապրել և թաղվել են տոհմի տարբեր անդամներ:

Այժմ Զովունի գյուղատեղին մնացել է Ապարանի ջրամբարի տակ: Բնակավայրի ճարտարապետական կառույցներից Ս. Վարդան մատուռ-դամբարանը և Թուխ մանուկ մատուռը 1960-ականների տեղափոխվել են գյուղից արևելք գտնվող ոչ մեծ բարձունքի վրա²¹, իսկ Պողոս-Պետրոս եկեղեցին, որի «գիտական նշանակությունը դուրս է գալիս ճարտարապետական ազգային արվեստի շրջանակներից»²², ցավոք, տարվա մեջ մի քանի ամիս մնում է ջրամբարի ջրերի մեջ:

Ս. Ջակոբ եկեղեցու արձանագրության շուրջ

Գնթունի իշխանական տան մասին վերջին հիշատակումը կարդում ենք պատմիչ Սեբեոսի երկում, ըստ որի՝ Նիգի տերը, մի շարք իշխանների թվում և կաթողիկոս Ներսես Տայեցու գլխավորությամբ, իր հնազանդությունն է հայտնում Բյուզանդիայի կայսրին²³: Արդյունքում, որպես պարգև, Գնթունիները բյուզանդական կայսրից հողեր են ստացել՝ ի հաշիվ իրենց սահմանակից Կոտայք գավառի²⁴:

Այս մասին հետաքրքիր վկայագիր է պահպանվել Գեղարդավանքից 35 կմ հարավ-արևելք՝ Ս. Հակոբ եկեղեցու ավերակներում, որտեղ հայտնաբերվել է *Տիրոց Գնթունու*՝ 7-րդ դարով թվագրվող արձանագրությունը: Ըստ դրա՝

¹⁷ Պետրոսյանց 1980, 305:

¹⁸ Վ. Պետրոսյանցն իր վերոնշյալ հոդվածում վիմագիրը կարդացել է «նեսգվրեն այ», իսկ վիմագրագետ Գ. Գ. Սարգսյանի դիտարկմամբ՝ այստեղ առկա է Վրեն անձնանունը, ուստի ամբողջը պետք է կարդալ «նեսգ Վրենայ»:

¹⁹ Պետրոսյանց 1981, 293–294:

²⁰ Շնորհակալություն ենք հայտնում վիմագրագետ Գ. Գ. Սարգսյանին՝ արձանագրությունը լրացնելու համար:

²¹ Մահիյան 1968, 101–116:

²² Մահիյան 1968, 118:

²³ Սեբեոս 1912, 165:

²⁴ Պետրոսյանց 1988, 8:

Բյուզանդիայի Կոստանդին II (641–668) կայսրը *Մնձավ* գյուղը պարզև է տալիս *Գակ Գնթունու* որդուն՝ *Տիրոցին*, վերջինս էլ այն նվիրում է եկեղեցուն²⁵: Հավանական է, որ նույն Տիրոց Գնթունին է, որ Ներսես կաթողիկոսի շքախմբում իր հավատարմությունն է հայտնել Բյուզանդիայի կայսրին:

Ժամանակին Մեծ Հայքի թագավորության գերագույն հողատերը Արշակունի թագավորն էր: Պետության մեջ վարչականորեն առանձնացված «գաւառներն» ու «աշխարհները» հայոց թագավորի կողմից կառավարման էին հանձնվում նախարարական տներին՝ ժառանգական իրավունքով, որպես կատարած ծառայությունների համար պարգև: Մասնավորապես, պատմական աղբյուրներից հայտնի է, որ Խոսրով Կոտակը Օշական գյուղը նվիրել էր Ամատունիներին՝ մաքրութների դեմ արիաբար կռվելու համար²⁶:

Նշենք նաև, որ վաղ միջնադարում ընդունված էր, սեփական տիրույթներից բացի, տարածքներ ունենալ այլ նահանգներում: Այսպես, *Գնունիների* իշխանական տան տիրույթները գտնվում էին Աղիովտում, սակայն արդեն 7-րդ դ. նրանք հիշատակվում են Այրարատում՝ Շիրակի նախարարական տների շարքում, որտեղ կառուցում են *Մասպարայի* նշանավոր եկեղեցին²⁷: Հետաքրքիր է, որ Գնունիների նախարարական տան ուղին շատ նման է Գնթունիներին՝ խիստ բնորոշ վաղ միջնադարի համար: Գնունիները ևս 7-րդ դարից հետո կորցնում են իրենց նախկին հզորությունը և Աշոտ Մսակերի օգնությամբ նոր տարածքներ ստանում Տայքում²⁸:

Իսկ ահա Տայքի տերեր Մամիկոնյանների մի ճյուղը 7-րդ դ. հաստատվում է Արագածոտնում՝ իշխանական նստոց դարձնելով Արուճ ամրոց-բնակավայրը²⁹: Մյուս կողմից էլ, բազմաթիվ իշխանական տներ, չդիմանալով արարների ճնշումներին, հեռանում են իրենց տիրույթներից. օրինակ՝ Ամատունիները գաղթում են դեպի Տայքի հյուսիս՝ *Կող* գավառ³⁰:

Գնթունիները Բագրատունիների օրոք

7-րդ դարից հետո աղբյուրները որևէ վկայություն չունեն Գնթունիների մասին: Միայն 9-րդ դ. վերջերին է, որ Գնթունիները նորից հիշատակվում են՝ հանդես գալով որպես Բագրատունյաց թագավորների զինակիցներ. նրանցից *Հասան* իշխանին էր վստահվել մայրաքաղաք Կարսի պաշտպանությունը: Մակայն շուտով Կարսն ընկնում է, իսկ Հասանը և Հայոց թագուհին, որոնք պատսպարվել էին ամրոցում, գերեվարվում են արաբ կուսակալ Ափշինի կողմից 896 թ. և միայն Սմբատ I Բագրատունու ջանքերով են ազատվում գերությունից³¹: Նույն *Հասան Գնթունին* ևս մեկ անգամ հիշատակվում է՝ որպես Օղուզլուի (Արևմտյան Շիրակում) եկեղեցու մեկենաս³²:

²⁵ Շահիյան 1974, 74–80:

²⁶ Մովսես Խորենացի 1913, 267:

²⁷ Մանուչարյան 1977, 52–56:

²⁸ Վարդան Բարձրբերդցի 1861, 10:

²⁹ Տեր-Ղևոնդյան 1996, 105–106:

³⁰ Ղևոնդ 1887, 168–169:

³¹ Յովհաննէս Դրասխանակերտցի 1912, 178–180:

³² Մանուչարյան, 1977, 150:

Հասան Գնթունու որդիներ Աշուրը և Վասակը նշանակվում են Գուգարքի կառավարիչներ՝ իբրև նստավայր ունենալով Շամշուրէ ամրոցը³³: Սակայն նրանք շուտով ապստամբում են Աշուտ II թագավորի դեմ և պատժվում³⁴: Ապստամբության ճշումից հետո, որը տեղի է ունեցել 10-րդ դ. 20-ական թթ., Գնթունյաց իշխանների մասին այլևս որևէ վկայություն հայտնի չէ, ինչը ենթադրել է տալիս, որ իշխանական տունն այդպիսով հեռանում է պատմության ասպարեզից:

Հավանաբար արքունիքին մատուցած ծառայությունների համար էր, որ Գնթունի իշխանները Բագրատունիներից նվեր էին ստացել Գուգարք նահանգի Տաշիր գավառը, որն առանձին վարչական միավոր էր և գտնվում էր Բագրատունիների տիրապետության ներքո³⁵:

Գոգարանում հայտնաբերված վերոնշյալ տապանաքարը վերաբերում է հենց այս շրջանին, երբ Տաշիրում կարճ ժամանակով իշխում էին Գնթունիները. այն թվագրվում է 9-րդ դարավերջով և 10-րդ դարի առաջին երկու տասնամյակով: 10-րդ դ. Բագրատունի իշխանները, կենտրոնախույս վերակացուների նկրտումները զսպելու նպատակով, Տաշիրի կառավարումը հանձնում են իրենց տոհմակիցներին: 10-րդ դ. կեսերին արդեն Տաշիրը դիտվում էր որպես առանձին վարչաքաղաքական կազմավորում, ուր իշխում էր Աշուտ Ողորմած Բագրատունու կրտսեր որդին՝ Գուրգենը³⁶:

Եզրավակում

Այսպիսով, Գնթունյաց տան ներկայացուցիչների արձանագիր տապանաքարերը կարևոր աղբյուրագիտական տվյալներ են պարունակում՝ վաղմիջնադարյան Հայաստանի նշանավոր իշխանական այս տոհմի տիրությունների սահմանները հստակեցնելու համար: Միաժամանակ, տապանագրերի և տարբեր վիմագրերի դիտարկմամբ հնարավոր է առանձնացնել Գնթունիների գործունեության ծաղկուն շրջանը, երբ այս տոհմի իշխանները կառուցում էին հոգևոր բազմաթիվ շինություններ, հիշատակվում մի շարք տապանագրերում ու տարբեր պատմիչների կողմից, ինչպես նաև՝ անկումը, երբ իշխանական տան անունը հիշվում է միայն Գոգարանի տապանագրում և մեկ պատմիչի՝ Հովհաննես Դրասխանակերտցու երկում:

10-րդ դարից սկսած՝ Նիզ և Արագածոտն գավառներում հանդես են գալիս առավել կենսունակ, հզոր նախարարական տներ, որոնց էլ վիճակված էր կերտելու տվյալ տարածքների նոր պատմությունը:

³³ Յովհաննես Դրասխանակերտցի 1912, 295–297:

³⁴ Յովհաննես Դրասխանակերտցի 1912, 316–317:

³⁵ Ուշագրավ է, որ Վարդան Արևելցու «Աշխարհացոյց»-ում (13-րդ դ.) Հայաստանի հյուսիսային շրջաններից հիշատակվող առաջին գավառը Տաշիրն է. այստեղ ևս ասվում է, որ Տաշիր գավառը սկսվում է Փամբակի ձորից և դիտվում որպես Գուգարք աշխարհի մաս. «Տաշրացոց գաւտն Բամակի ձորն է, ուր կայ սուրբ ուխտն Որդաձորու սուրբ Նշանն: Տաշիր Լոնի է, ուր կայ Քոբարն, և Հոռունայրի սուրբ Նշանն, և Յոհանն Օձնեցոյ գերեզմանն սքանչելագործ սուրբ հայրապետին...» [Վարդան վարդապետ, 1960, 35]

³⁶ Մաթևոսյան 1982, 65:

ՕԳՏԱԳՈՐԾՎԱԾ ԳՐԱԿԱՆՈՒԹՅՈՒՆ

Սկզբնաղբյուրներ

ՎԱՐԴԱՆ ԲԱՐՁՐԲԵՐԴՑԻ 1861

Մեծին Վարդանայ Բարձրբերդեցոյ Պատմութիւն տիեզերական, (ի լոյս ընծայեց Մկրտիչ Էմին), Մոսկվա, Լազարյան ճեմարանի տպարան, 1861:

ԲՈՒՋԱՆԴ 2015

Փավստոս Բուզանդ, Հայոց պատմություն, Երևան, ԵՊՀ հրատ., 2015:

ՅՈՎՀԱՆՆԷՍ ԴՐԱՍԽԱՆԱԿԵՐՏՑԻ 1912

Յովհաննու կաթողիկոսի Դրասխանակերտեցոյ Պատմութիւն Հայոց, Թիֆլիս, Ն.Աղանեանցի տպարան, 1912:

ՄՈՎՍԷՍ ԽՈՐԵՆԱՑԻ 1913

Մովսիսի Խորենացոյ Պատմութիւն Հայոց, աշխ. Մ.Աբեղյան և Ս.Յարութիւնեան, Տիֆլիս, Արագատիպ Մնացական Մարտիրոսեանցի, 1913:

ՂԵՒՈՆԴ 1887

Պատմութիւն Ղևոնդեայ Մեծի վարդապետի Հայոց, Ս.Պետերբուրգ, Ի.Ն.Սկորո-խոդովի տպարան, 1887:

ՎԱՐԴԱՆ ՎԱՐԴԱՊԵՏ 1960

Աշխարհացոյց Վարդանայ վարդապետի, (քննական հրատարակություն Հ.Պերպե-րյանի), Փարիզ, Արաքսա տպարան, 1960:

ՍՏԵՓԱՆՈՍ ՕՐԲԷԼԵԱՆ 1910

Պատմութիւն նահանգին Սիսական արարեալ Ստեփանոսի Օրբելեան արքեպիս-կոպոսի Սիւնեաց, Թիֆլիս, Ն.Աղանեանցի տպարան, 1910:

Ուսումնասիրություններ

ԱԴՈՆՑ 1987

Ադոնց Ն.Գ., Հայաստանը Հուստինիանոսի դարաշրջանում, Երևան, «Հայաս-տան», 1987:

ԱԼԻՇԱՆ 1890

Ալիշան Ղ., Այրարատ քնաշխարհ Հայաստանեայց, Վենետիկ, Ս.Ղազար, 1890:

ԵՐԵՄՅԱՆ 1963

Երեմյան Ս.Տ., Հայաստանը ըստ «Աշխարհացոյցի», (փորձ VII դարի հայկական քարտեզի վերակազմության ժամանակակից քարտեզագրական հիմքի վրա), Երևան, ՀՍՍՀ ԳԱ հրատ., 1963:

ԿՐԿՅԱՇԱՐՅԱՆ 1971

Կրկյաշարյան Ս.Մ., Թագավորական իշխանությունը Արշակունյաց Հայաստանում // Պատմա-քանասիրական հանդես, 1971, №1, 196–207:

ՀԱՐՈՒԹՅՈՒՆՅԱՆ 2001

Հարությունյան Բ.Հ., Մեծ Հայքի վարչա-քաղաքական բաժանման համակարգն ըստ «Աշխարհացոյց»-ի, մաս Ա, Երևան, ԵՊՀ հրատ., 2001:

ՀԱՐՈՒԹՅՈՒՆՅԱՆ 2008

Հայաստանի ազգային ատլաս, հ.Բ, (պատասխանատու խմբագիր՝ Բ.Հ.Հարություն-յան), Երևան, «Տիգրան Մեծ», 2008:

ՂԱՖԱԴԱՐՅԱՆ 1952

Ղաֆադարյան Կ.Գ., Դվին քաղաքը և նրա պեղումները, հ.1, Երևան, ՀՍՍՌ ԳԱ հրատ., 1952:

ՄԱԹԵԻՈՍՅԱՆ 1982

Մաթևոսյան Ռ.Ի., Տաշիր-Ձորագետ (X դ. – XII դ սկիզբ), Երևան, ՀՍՍՀ ԳԱ հրատ., 1982:

ՄԱՆՈՒՉԱՐՅԱՆ 1977

Մանուչարյան Ա.Ա., Քննություն Հայաստանի IV – XI դարերի շինարարական վկայագրերի, Երևան, ՀՍՍՀ ԳԱ հրատ., 1977:

ՅԱԿՈԲԵԱՆ 2011

Յակոբեան Ա. Հ., Գահնամակ Ագատաց և Տանուտերանց Հայոց // Բազմավեպ, 2011, թիվ 3–4, 485–550:

ՅՈՎՍԷՓԵԱՆ 1944

Յովսեփեան Գ., Նիւթեր և ուսումնասիրություններ հայ արուեստի և մշակոյթի պատմութեան, պրակ Գ, Նիւ Եորք, 1944:

ՇԱՀԻՆՅԱՆ 1974

Շահինյան Ա. Ն., 7-րդ դարի կոթողներ Գեղամա լեռներում // Էջմիածին, 1974, թիվ Է–Ը, 75–80:

ՊԵՏՐՈՍՅԱՆՅ 1980

Պետրոսյանց Վ. Ս., Զովունիի արձանագրությունները // Պատմա-բանասիրական հանդես, 1980, № 3, 303–306:

ՊԵՏՐՈՍՅԱՆՅ 1981

Պետրոսյանց Վ. Ս., Մոավյան գյուղի Աստվածածին եկեղեցին և արձանագրությունները // Պատմա-բանասիրական հանդես, 1981, № 3, 289–294:

ՊԵՏՐՈՍՅԱՆՅ 1988

Պետրոսյանց Վ. Ս., Նիգ-Ապարանի պատմաճարտարապետական հուշարձանները, Երևան, «Հայաստան», 1988:

ՄԱՀԻՆՅԱՆ 1968

Մահինյան Ա. Ա., Զովունիի ճարտարապետական խումբը // Լրաբեր հասարակական գիտությունների, 1968, № 1, 101–120:

ՄԱՂՈՒՄՅԱՆ 1978

Մաղումյան Ս. Տ., Համառոտագրությունը հայ վիմագրության մեջ // Լրաբեր հասարակական գիտությունների, 1978, № 4, 61–78:

ՄԱՐԳՍՅԱՆ 2008

Մարգսյան Գ. Գ., Վիմագրագիտական էսքիզներ // Պատմա-բանասիրական հանդես, 2008, № 2, 198–209:

ՏԵՐ-ՂԵԻՈՆԴՅԱՆ 1996

Տեր-Ղևոնդյան Ա. Ն., Հայաստանը VI–VIII դարերում (արաբական նվաճումների նախորդող և տիրապետության հաստատման առաջին շրջանում), Երևան, «Գիտություն», 1996:

ՏԵՐ-ՄԻՆԱՍՅԱՆ 2001

Տեր-Մինասյան Ա. Ա., Միանավ եկեղեցի-վկայարանները վաղմիջնադարյան Հայաստանում // Հայոց սրբերը և սրբավայրերը. ակունքները, տիպերը, պաշտամունքը (խմբ. Ս. Բ. Հարությունյան, Ա. Ա. Քալանթարյան), ՀՀ ԳԱԱ ՀԱԻ, Երևան, «Հայաստան», 2001, 261–266:

РОСТОВЦЕВ 1911

Ростовцев М. И., Апаранская греческая надпись царя Тиридата // Анийская серия, № 6, Санкт-Петербург, Имп. Акад. наук, 1911, 32.

ԱՄՓՈՓԱԳՐԵՐ

Դ. Հ. Միրիջանյան

Հնագիտության և ազգագրության ինստիտուտ

Ս. Հ. Աղայան

*Հնագիտության և ազգագրության ինստիտուտ*Դիտարկումներ Գնթունյաց իշխանների տիրույթների մասին՝
ըստ արձանագիր և մատենագիր աղբյուրների*Հիմնաբառեր՝* Նիգ գավառ, Գնթունիներ, վաղ միջնադար, տապանաքար, արձանագրություն, թաղումներ, նախարարական տներ, սահմաններ:

Նիգ գավառում Գնթունիների ակտիվ շինարարական գործունեության մասին են խոսում վիճակահան տվյալները, որոնք պահպանվել են հոգևոր կառույցների պատերին: Գնթունիների տիրույթների հստակեցման համար կարևոր նշանակություն ունեն նաև նրանց տապանաքարերը: Հետաքրքիր է, որ 7-րդ դարից հետո Նիգ գավառում Գնթունիների գործունեությունը փաստող որևէ վկայություն չկա, ինչը, ենթադրաբար, պայմանավորված էր արաբական ավերիչ արշավանքներով: Արդեն 9 դ. Գնթունիները հայտնվում են Գուգարքում, ինչի մասին վկայում է Գուգարանի վաղմիջնադարյան եկեղեցու հարևանությամբ հայտնաբերված արձանագիր տապանաքարը: 9–10-րդ դդ. թվագրվող շիրմաքարը հիմք է տալիս ենթադրելու, որ 7-րդ դարից հետո Գնթունիները կորցնելով իրենց իշխանությունը և տիրույթները Նիգ գավառում՝ տարածվել են դեպի հյուսիս՝ Բագրատունիներից տարածքներ ստանալով Տաշիր գավառում:

*D. H. Mirijanyan, PhD**Institute of Archaeology and Ethnography**S. H. Aghayan**Institute of Archaeology and Ethnography*Some Observations on the Gntuni Princely House's Domains according
to the Gravestone Inscriptions and Historiographic Sources*Keywords:* Nig canton, Gntuni, Early Middle Ages, gravestone, inscription, burials, princely house, borders.

Based on the inscriptions on the gravestones of the representatives of the princely house of Gntuni this article aims to present the domains of Gntuni rulers, who were the owners of Nig canton of Ayrarat province.

In historical sources the princely house of Gntuni was first mentioned in the History of Movses Khorenatsi, locating their domains in Nig canton. This information was also confirmed by epigraphic data. In 1908, G. Hovsepyan found the Greek inscription of Armenian king Trdat II in Aparan, informing about the donation of Nig canton to Gntuni as their own domain. According to the Ashkharhatsuyts of Anania Shirakatsi, Nig was the 15th canton of Ayrarat province and occupied the territory of the upper stream of the Kasakh river.

The epigraphic data preserved on the walls of different religious buildings evidence the intensive construction activity of the Gntuni princes in Nig canton.

The gravestones of the Gntuni have also important significance to clarify the borders of the domains of the Gntuni, as the representatives of the ruling house could sponsor the construction of religious buildings in other provinces, but, as a rule, they should be buried in their own domain.

The activity of the princely house of Gntuni is visible in Nig canton during the 3th –7th centuries, which is also evidenced by the presence of gravestones. One of the gravestones was found on the northern side of the base of the St. Vardan Church in Zovuni, the other with the name of David Gntuni is known from the Zovuni gorge, which is now kept in the History Museum of Armenia. Another inscribed gravestone is now in the village of Yeghipatrush.

Interestingly, there is no evidence about the activity of the Gntuni princes in Nig canton after the 7th century, probably, due to the Arab invasions. Later, in the 9th century, the Gntuni rulers reappeared in Gugark region, which is evidenced by an inscribed gravestone found near the early medieval church in Gogaran. The gravestone dated to the 9th –10th centuries let us suppose, that after the 7th century the princely house of Gntuni lost its control and domains in Nig canton and moved to the north receiving territories from the Bagratuni in the Tashir region.

Д. Гр. Мириджанян, к.и.н.

Институт археологии и этнографии

С. А. Агаян

Институт археологии и этнографии

К вопросу о владениях княжеского рода Гнтуни согласно надгробным надписям и историографическим источникам

Ключевые слова: Ниг гавар, Гнтуни, раннее средневековье, надгробия, эпиграфика, поребение, княжеские дома, границы.

Статья посвящена описанию доменов Гнтуни, владельцев гавара Ниг в провинции Айратат, основываясь на надгробия представителей княжеского дома. В исторических источниках княжеский дом Гнтуни впервые упоминается у Мовсеса Хоренаци, который локализует их владения в гаваре Ниг. Эти сведения были также подтверждены эпиграфическими данными. В 1908 году Г.Овсепян в Апаране обнаружил греческую надпись армянского царя Трдата 2-ого, в которой сообщается о пожертвовании гавара Ниг княжескому дому Гнтуни в качестве родового поместья.

Согласно «Ашхарацуйцу» Анании Ширакаци, Ниг являлся пятнадцатым гаваром провинции Айратат и был расположен у верхнего течения реки Касах. Об интенсивной строительной деятельности князей Гнтуни в гаваре Ниг явствуют эпиграфические данные, сохранившиеся на стенах различных зданий религиозного характера.

Надгробия княжеского рода Гнтуни также имеют важное значение для выявления границ владений Гнтуни, поскольку представители правящего дома могли спонсировать строительство религиозных зданий и в других провинциях, но, как правило, они должны были быть похоронены в собственных областях.

Деятельность княжеского дома Гнтуни прослеживается в регионе Ниг в III–VII веках, о чем свидетельствует наличие надгробий. Одно из надгробий было найдено на северном стилобате церкви Св.Вардана в Зовуни, другое – с именем Давида Гнтуни – было обнаружено в каньоне Зовуни и в настоящее время хранится в музее Истории Армении. Еще одна надгробная плита с надписью на сегодняшний день находится в селе Египатруш.

Следует отметить, что в гаваре Ниг не найдено никаких свидетельств о деятельности князей Гнтуни после VII века, что, вероятно, связано арабскими вторжениями. Позже, в IX столетии, правители Гнтуни появляются в регионе Гугарк, о чем свидетельствует надпись на надгробии, найденном вблизи раннесредневековой церкви в Гогаране. Надгробие IX–X вв., позволяет предположить, что после VII века княжеский дом Гнтуни потерял власть над владениями в районе Ниг и переселился на север, в Таширский район, получив там территории от Багратидов.

ՍՈՔՔ-1 ԱՄՐՈՑԸ ԵՒ ԴԿԻՆ-ՊԱՐՏԱԿ ԱՌԵԲՏՐԱԿԱՆ ՃԱՆԱՊԱՐՅԻ ՍՈՔՔՅԱՆ ՅԱՏԿԱԾԸ¹

ՀՀ Գեղարքունիքի մարզում «Ուշկիանի» ծրագրով իրականացվող հնագիտական և երկրաբանական ուսումնասիրությունների շրջանակում ՀՀ ԳԱԱ Հնագիտության և ազգագրության ինստիտուտի արշավախումբը (ղեկավար՝ պ.գ.թ. Ա.Ա. Բորոխյան) 2014թ. պեղումներ իրականացրեց Սոթք գյուղում գտնվող Սոթք-1 ամրոցում՝ նպատակ ունենալով պարզելու հուշարձանի հնագիտական ներուժը, ժամանակաշրջանը և նշանակությունը²: Պեղումների և Սոթքի լեռնանցք բարձրացող ճանապարհի հետախուզության արդյունքում ձեռք բերված փոխալների համադրմամբ՝ հորվածում ներկայացվում է Սոթք-1 հուշարձանի թվագրությունը, շերտագրությունն ու հնագիտական միջավայրը: Լրացվում են միջնադարյան Դվին-Պարտավ առևտրական ճանապարհի Սոթքի գծամասի վերաբերյալ պատմա-հնագիտական փոխալները, որոնք կարևոր են Սևանա լճի հարավ-արևելյան շրջանի վաղմիջնադարյան մշակութային լանդշաֆտը վերակազմելու համար:

Հիմնաքաներ՝ հնագիտություն, Սոթքի տարածաշրջան, ամրոց, պաշտպանական համակարգ, առևտրային ճանապարհ, վաղ միջնադար:

Հուշարձանի դիրքն ու բնութագիրը

Սոթք-1-ը գտնվում է համանուն գյուղի կենտրոնում՝ գետամերձ բլրի բարձունքին և լանջերին³: Բլուրն ունի մոտ 1,5 հա մակերես, իսկ պարսպապատ վերնամասը՝ մոտ 0,37 հա [նկ. 1, էջ 236]:

Հուշարձանը բավական վնասվել է ուշ շրջանում կատարված թաղումների⁴ և շինարարական մի շարք աշխատանքների արդյունքում: Գյուղի մուտու-ման բնակիչներն օգտագործել են⁵ ամրոցի պարսպաքարերն ու միջնադարյան

¹ Մասնագիտական խորհուրդների և աջակցության համար խորին շնորհակալություն ենք հայտնում Հ.Ա. Մելքոնյանին, Մ.Գ. Հմայակյանին, Դ.Հ. Միրիջանյանին, Բ.Ա. Քալանթարյանին, Հ.Պ. Հակոբյանին, Ա.Ա. Բորոխյանին:

² Պեղումներին մասնակցել են նաև Հ. Դանիելյանը, Մ. Ամիրյանը, Հ. Վանյանը, Ս. Չափրեանը, Հ. Միսնյանը:

³ Հուշարձանն ունի աշխարհագրական հետևյալ կոորդինատները՝ հս. 40°11'53.24", արլ. 45°51'58.90", բարձր. 2025 մ:

⁴ Համաձայն տեղացիների բանավոր հաղորդումների՝ Հայաստանի առաջին Հանրապետության շրջանում «Սոթք-1» բլրի վրա թաղվել են հայ-թաթարական բախումների ժամանակ զոհված գեներալ Մովսես Միլիկյանի որդին և իր զինակիցները:

⁵ Սոթքի ուշ շրջանի պատմության վերաբերյալ մանրամասն տե՛ս Գրիգորյան 2017, 73–78:

գերեզմանատան տապանաքարերը՝ կառուցապատման և հողերի սահմանաբաժանման նպատակներով: 20-րդ դ. կեսին բլրի կենտրոնական հատվածում կառուցվել է հոսանքի ուժեղացուցիչ կայան, իսկ 2013-ին տեղադրվել է հեռախոսակապի ալեհավաք: Հուշարձանի տարածքում առկա են նաև խորհրդային շրջանի շինությունների կիսաքանդ մնացորդներ, անկախության շրջանի զինվորական խրամատներ և այլ փորվածքներ:

Վարդենիս-Մարտակերտ ներկայիս ճանապարհի եզրին գտնվող Սոթք-1 բլուրն ունի թեք և դարավանդաձև ստորոտներ ու հարթ վերնամաս: Բլուրը երեք կողմերից դժվարամատչելի է և միայն հյուսիսային կողմից է մեղմաթեք: Հարավային կողմով հոսում է ոսկերեք⁶ Սոթք գետը:

Ամրոցն ունի ռելիեֆին համահունչ հատակագիծ. բլրի վերնամասը և հարավային լանջերը շրջապատված են ռելիեֆի ձևը կրկնօրինակող պարսպաշարերով, որոնք երբեմն նստած են հարթեցված ժայռերի վրա: Պարսպը միաշար է՝ կառուցված մեծ կոպտատաշ քարերով, որոնց վերնամասերը մշակված են հարթեցման եղանակով: Պարսպի առանձին հատվածներում տեսանելի են ուղղանկյուն որմնահեցերի հետքեր:

Դեպի ամրոց տանող միակ մուտքը բլրի հյուսիսային հատվածի թեք ստորոտի՝ դյուրահաս հատվածում է: Մուտքի արևելյան մասում խորհրդային տարիներին բացված ճանապարհի արդյունքում պարսպաքարերը տեղահանվել են, իսկ արևմտյան կողմը համեմատաբար լավ է պահպանված:

Թեև ոչ ուղղակիորեն, բայց հուշարձանն առաջին անգամ ներկայացվում է վիմագրագետ Ս.Բարխուդարյանի «Դիվան հայ վիմագրության» 3-րդ պրակում: Առանց Սոթք-1 ամրոցի մասին խոսելու՝ հեղինակը հակիրճ նկարագրում է բլրի վրա գտնվող գերեզմանատան ժայռաբեկոր պատվանդանին կանգնած միակ խաչքարի վիմագիրը⁷:

Ամրոցի հաջորդ հիշատակությունը վկայված է հնագետ Ս.Եսայանի հողվածում, որը վերաբերում է ամրոցի մոտ գտնված մ.թ.ա. 7-5-րդ դդ. դամբարանից 1974-ին պատահաբար հայտնաբերված և Հայաստանի պատմության պետական թանգարան հանձնված բրոնզե իրերի հավաքածուին⁸: Ուշագրավ է, որ ներկայացված երկու աշխատանքներում էլ հաղորդվում են չափազանց կարևոր՝ որևէ այլ տեղ չբնարկված տեղեկություններ այն մասին, որ ամրոցն, անկումից հետո, վերածվել է արձանագիր խաչքարերով և տապանաքարերով հարուստ գերեզմանատան, նաև որ ամրոցը հայտնի է եղել Տիգրանաբերդ անունով (թեև վերջին տեղեկության աղբյուրը չի նշվում):

Հուշարձանի ուսումնասիրությունը

Սոթք-1 ամրոցն առաջին անգամ հետազոտվել է 1990-ականների վերջին Սևանա լճի հարավարևելյան շրջաններում հայ-իտալական արշավախմբի

⁶ Սոթք գետում ոսկու լվացման հնագույն հետքերի մասին մանրամասն տե՛ս Գևորգյան և այլք 2007, 26:

⁷ Բարխուդարյան 1973, 331:

⁸ Եսայան 1979, 277-280; Yengibaryan 2013, 249-254: Ցավոք, մեր արշավախմբին չհաջողվեց գտնել Ս.Եսայանի նկարագրած դամբարանը:

իրականացրած լայնածավալ հետազոտությունների շրջանակում: Հետախուզական աշխատանքի արդյունքում հուշարձանը չափագրվել է, փաստաթղթավորվել, անվանակոչվել և վերգետնյա խեցեղեն նյութի դիտարկման արդյունքում՝ նախնական թվագրման ենթարկվել⁹:

Հուշարձանի հնագիտական ուսումնասիրությունն իրականացրել է ՀԱԻ արշավախումբը (ղեկավար՝ Արսեն Բորոխյան) 2014-ին: Պեղումներ են կատարվել առանձնացված երկու տեղամասերում՝ հարավ-արևմտյան լանջի պարսպաշարի երկայնքով և բլրի հարթ վերնամասի հարավ-արևելյան կողմում գտնվող երկու պատաշարերի հատման հատվածում:

Պեղավայր «Ա»-ն ունի (3×15մ) չափեր: Գտնվում է բլրի դարավանդաձև լանջի հարավային եզրին՝ պարսպաշարի գրեթե կ-անև հատվածում: Ներառում է պարսպաշարի՝ տասը անխաթար պարսպաքարերով միաշերտ հատվածը: Վերին՝ կավախառն հողաշերտում բացվել են քրիստոնեական գերեզմաններ, իսկ բլրի լանջերին՝ լվացման հետևանքով վերևից սահած, անատոմիապես ոչ-ամբողջական մարդկային ոսկորներ: Սրանք խախտել էին պեղավայրի ստորին՝ կավախառն, մոխրագույն հողաշերտը, որը նստած է մշակված ժայռին, բնորոշվում է վաղմիջնադարյան խեցեբեկորներով և խճաքարային կցակառույցների մնացորդներով:

Պեղավայր «Բ»-ն ունի (5×5մ) չափեր և գտնվում է բլրի հարթ վերնամասի հարավ-արևելյան հատվածում, որտեղ բացվել են երկշերտ պատաշարեր ունեցող կառույցների հատվող հիմնապատեր և ստորին շերտի մեջ մտած, ուշ շրջանի սալածածկ քրիստոնեական թաղումներ [սկ. 2, էջ 236]:

Դվին-Պարտավ առևտրական ճանապարհի համապատկերը

Միջնադարյան Դվին-Պարտավ առևտրական-քարավանային ճանապարհը մետաքսի ճանապարհի՝ Հայաստանով անցնող ուղեգծերից մեկն էր, որն Արարատյան դաշտը կապում էր Արցախի և Կուրի ավազանի ստորին հոսանքի տնտեսական ու մշակութային կենտրոններին, որտեղից ճանապարհը շարունակվում էր դեպի Ատրպատական¹⁰:

Իշխանանիստ Սոթք ավանն¹¹ ընկած էր Դվին-Պարտավ ճանապարհի ճիշտ միջնամասում՝ Գեղարքունի և Հաթերս կայանների միջև, և մասնակցում էր միջազգային տարանցիկ առևտրին (հավանաբար՝ նաև սեփական արտադրանքով)¹²: Սոթք ավանից ոչ-հեռու գտնվում էր առևտրական ճանապարհի երրորդ՝ «Սոթք» կայանը¹³, որն արաբական սկզբնաղբյուրներում հիշատակվում է *Ջաութիս* ձևով¹⁴ [սկ. 3¹⁵, էջ 237]: Սոթք-1 ամրոցն ընկած էր այդ ճանապարհի

⁹ Biscione et al. 2002, 67–72.

¹⁰ Հմմտ. Բարխուդարյան 1973, 6; Եղիազարյան 2012, 93–108:

¹¹ Հմմտ. Սեբեոս 1879, 49:

¹² Սոթքի ոսկեհանքերի և, մասնավորապես, դրանց հնագույն շահագործման մասին մանրամասն տե՛ս Գևորգյան և այլք 2007, 16–17, 55; Bobokhyan et al. 2017, 501–523:

¹³ Հմմտ. Բարխուդարյան 1973, 331:

¹⁴ Մանանդյան 1936, 198:

¹⁵ 2010թ. արշավախումբը հետախուզական աշխատանքների արդյունքում հայտնաբերեց

ռազմավարական կարևոր կետում և փակում էր դեպի լեռնանցք ու ոսկու հանքեր բարձրացող ուղին [սկ. 4, էջ 237]:

Հաշվի առնելով այն հանգամանքը, որ տարածաշրջանում համաժամանակյա հուշարձանները սակավ են ուսումնասիրված՝ Սոթք–1-ի պաշտպանական համակարգի և խեցեղեն գտածոների համեմատական վերլուծությունը կատարել ենք՝ զուգահեռներ տանելով Արագածոտն գավառի նյութի հետ՝ հաշվի առնելով վերջինիս համեմատաբար լավ ուսումնասիրված լինելու հանգամանքը¹⁶:

Ըստ արված դասակարգումների՝ Սոթք–1 ամրոցը պատկանում է ճանապարհային ամրոցների խմբին. այն փոքր կայագրով պետք է վերահսկեր լեռնանցք մտնող առևտրական ճանապարհը՝ շնորհիվ Սևանի հարավ-արևելյան շրջանների պաշտպանությունն ապահովող մոտակա ամրոցների հետ փոխկապվածության և ճանապարհը վերահսկող իր բնական դիրքի: Գործառույթային նշանակությամբ և պարսպի շարվածքի ձևով ամրոցն առավել նման է Մաստարայի «Նախավկա», իսկ հատակաձևով՝ Աշնակ–2 և Աշնակ–4 ամրոցներին, որոնք թվագրվել են ուշ անտիկից վաղ միջնադար շրջանով¹⁷:

Այսպիսով, հուշարձանի հետախուզական պեղումների արդյունքում ձեռքբերված սակավ նյութի հիման վրա կարող ենք նախնական եզրակացություն անել առ այն, որ ամրոց-դիրտակետը վաղ միջնադարում, զուցե՝ ընդհուպ մինչ 9-րդ դ., վերահսկել է Դվին-Պարտավ ճանապարհի Սոթքի գծամասի այս հատվածը¹⁸:

Գտածոների թվագրությունը

Պեղումների արդյունքում հայտնաբերված գտածոների հիմնական մասը խեցեղեն նյութն է, որը գերազանցապես թվագրվում է 3–5-րդ դարերով: Կան նաև ուշ միջնադարով (14–15-րդ դդ.) թվագրվող բեկորներ¹⁹:

«Սոթք 11» հուշարձանը, որը ենթադրաբար Ս.Բարխուդարյանի նկարագրած և այդ ժամանակ պահեստի վերածված քարավանատունն է: Ուղղանկյուն հատակագծով և սրբատաշ-գանգվածեղ քարերով շարված կիսագետնափոր կառույցի շրջակայքում հայտնաբերվել են բազմաթիվ այլ օժանդակ կառույցների մնացորդներ, ճանապարհային ուղեցույցների նմանվող քարեր, ևն: Կատարվել է գլխավոր կառույցի նախնական չափագրում և վերգետնյա խեցեղենի հավաքում հիմք նախապատրաստելով հետագա պեղումների և ավելի խորը հետազոտության համար: Ենթադրյալ քարավանատան վերաբերյալ մեր նախնական զեկուցումը տես Գրիգորյան 2016, 66–71:

¹⁶ Տես Ասատրյան 1981, 40–41; Մադոյան 1981, 44–45; Կիրակոսյան 2003, 67–68:

¹⁷ Արագածոտնի նյութի հետ Սոթք–1-ի ամրաշինության և խեցեղենի զուգահեռները տանելիս՝ օգտվել ենք նաև հետևյալ աշխատանքից՝ Միրիջանյան 2013, 47–63, 93–101:

¹⁸ Հայ-իտալական արշավախմբի հետազոտողները, հաշվի առնելով ամրոցի մոտ Ս.Եսայանի նկարագրած՝ ուրարտական ժամանակաշրջանի դամբանային գտածոները (տես սույն հոդվածի ծան. 8), ինչպես և՛ ամրոցի կառուցապատման տեխնիկան, ենթադրում են, որ ամրոցը համաժամանակյա է դամբարանին, ուստի վերգետնյա խեցեղեն բեկորները, նախնական տվյալներով, թվագրում են ուրարտական, հելլենիստական և հռոմեական ժամանակաշրջաններով [իմմտ. Biscione et al. 2002, 67–72]:

¹⁹ «Սոթք 1» ամրոցից հայտնաբերված խեցեղեկորների թվագրության վերաբերյալ մանրամասն տես Միրիջանյան, Գրիգորյան 2018, 85–100:

Սոքք-1-ի անտիկ ժամանակաշրջանից վաղ միջնադարին անցման փուլի խեցեղենը, պատմական Արագածոտն և Շիրակ գավառների համանման նյութի համեմատությամբ, առանձնանում է՝ խեցու բաղադրության մեջ վանակատի հատիկների քիչ քանակությամբ կամ նույնիսկ բացակայությամբ:

Սոքք-1-ի խեցեղենը բեկորային է. դրա գործառնությամբ նշանակության մասին կարելի է խոսել միայն համեմատական նյութի հիման վրա: Ըստ տիպաբանության՝ խեցեղենը ներկայացված է կարասներով, սափորներով, կճուճներով և քրեղան-թասերով: Հուշարձանի պեղումներով հայտնաբերվել են նաև շրջանաձև հղկված խեցու բեկորներ՝ այսպես կոչված «խաղաքարեր», ինչպես նաև քարե ծանրոց, վանակատե մի քանի ցլեպներ ու ապակե անոթների բեկորներ:

Պեղումների արդյունքում պարզվեց, որ վաղմիջնադարյան ամրոցի անկումից հետո բլուրը վերածվել է գերեզմանատան: Թաղումներն իրականացվել են ինչպես բլրի վերնամասում, այնպես էլ պեղված պարիսպների հատվածում՝ զգալիորեն վնասելով վաղմիջնադարյան շերտերը: Կատարված ռադիոածխածնային անալիզի արդյունքներով՝ բացված թաղումները թվագրվել են 9-րդ դարով:

Հայտնաբերվել են նաև 14-15-րդ դարերով թվագրվող, կենցաղում լայնորեն օգտագործվող կճուճների բեկորներ: Այս ժամանակաշրջանին վերաբերող խեցեղեկորներով շերտը ցույց է տալիս, որ բլուրը բնակեցված է եղել նաև ուշ միջնադարում, սակայն առկա նյութի սակավության պայմաններում՝ առայժմ դժվար է խոսել այդ ժամանակաշրջանում բնակավայրի գործառնության նշանակության մասին:

Եզրակացություն

Ուսումնասիրությունները ցույց են տալիս, որ ամրակայման բարձր մակարդակ ունեցող Սոքք-1 ամրոց-դիտակետի կենսագործունեության հիմնական շրջափուլը համապատասխանում է Դվին-Պարտավ ճանապարհի գործունեության վաղմիջնադարյան ժամանակաշրջանին: Շնորհիվ հարմարավետ ռազմավարական դիրքի՝ կարծում ենք, որ վերջինիս գործառնության ուղղակիորեն կապված պետք է լիներ առևտրական-քարավանային ճանապարհի Սոքքի գծամասի վերահսկողության հետ:

Սոքք-1 ամրոցի և տարածաշրջանի համաժամանակյա այլ հուշարձանների հետագա՝ ավելի լայնածավալ պեղումները հնարավորություն կտան առավել ճանաչելի դարձնելու միջնադարյան Սոքք գավառի անցյալի մշակույթը և լրացնելու Դվին-Պարտավ ճանապարհի այս հատվածին վերաբերող պատմական սկզբնաղբյուրների բացը:

ՕԳՏԱԳՈՐԾՎԱԾ ԳՐԱԿԱՆՈՒԹՅՈՒՆ

Սկզբնաղբյուրներ

ՄԵԲԷՈՍ 1879

Պատմություն Սերեդուի եպիսկոպոսի ի Հերակլի և սկիզբն նորագիտ Պատմութեան Մխիթարայ Անեցոյ, ի լոյս ած Ք[երովբե] Պ[ատկանեան], Ս. Պետերբուրգ, Ի տպարանի կայսերական ճեմարանին գիտութեանց, 1879:

ԲԱՐԻՆՈՒԴԱՐՅԱՆ 1973

Բարխուդարյան Ա.Գ. 1973, Գեղարքունիք (Կամոյի, Մարտունու և Վարդենիսի շրջաններ) // Դիվան հայ վիմագրության, պրակ 4, Երևան, ՀՍՍՀ ԳԱ հրատ., 1973:

ՈՒՍՈՒՄՆԱՍԻՐՈՒԹՅՈՒՆՆԵՐ

ԱՍԱՏՐՅԱՆ 1981

Ասատրյան Ե. Ա., Կաթնաղբյուր բնակավայրի պեղումները // Հայկական ՄՍՀ-ում 1979–1980 թթ. դաշտային հնագիտական աշխատանքների արդյունքներին նվիրված զեկուցումների թեզիսներ, Երևան, Հայկական ՄՍՀ ԳԱ հրատ., 1981, 40–41:

ԳԵԻՈՐԳՅԱՆ, ԶԱԼԻԲԵԿՅԱՆ 2007

Գևորգյան Ա. Յ., Զալիբեկյան Մ. Ա., Հայաստանի ոսկու հանքավայրերը և դրանց շահագործումը հնում // Հին Հայաստանի ոսկին (մ.թ. ա. III հազարամյակ – մ.թ. XIV դար), խմբագիր՝ Ա. Ա. Քալանթարյան, Երևան, «Գիտություն», 2007, 15–31:

ԳՐԻԳՈՐՅԱՆ 2016

Գրիգորյան Ա. Լ., Նոր հետազոտություններ Սոթքում և Զաութիս կայան-քարավանատան տեղադրության խնդիրը // Հայաստանը և արևելաքրիստոնեական քաղաքակրթությունը, Միջազգային գիտաժողովի զեկուցումների դրույթներ, Երևան, 12–13 դեկտեմբերի, 2016, Երևան, «Գիտություն», 2016, 66–71:

ԳՐԻԳՈՐՅԱՆ 2017

Գրիգորյան Ա. Լ., Սոթքը ԺԸ–ի դարերում. քրիստոնեական մշակութային լանդշաֆտը և նստակյաց դարձած Կովկասի մահմեդականները // Հայաստանը և արևելաքրիստոնեական քաղաքակրթությունը, Բ, Միջազգային գիտաժողովի զեկուցումների դրույթներ, Երևան, 7–8 դեկտեմբերի, 2017, Երևան, «Գիտություն», 2017, 73–78:

ԵՂԻԱԶԱՐՅԱՆ 2012

Եղիազարյան Ա. Ս., Մետաքսի ճանապարհը և հայոց թագավորությունը IX դարի վերջին և X դարի սկզբին // Հայաստանի քաղաքակրթական ավանդը մետաքսի ճանապարհի պատմության մեջ, Միջազգային գիտաժողովի նյութեր, 21–23 նոյեմբերի, 2011թ., Մեսրոպ արք. Աշճեան մատենաշար, 88, Երևան, ՀՀ ԳԱԱ Պատմության ինստիտուտի հրատ. 2012, 93–108:

ԵՍԱՅԱՆ 1979

Եսայան Ս. Ա., Ուրարտական գոտիով դամբարան Զոդում // Պատմա-բանասիրական հանդես, 1979, № 3, 277–280:

ԿԻՐԱԿՈՍՅԱՆ 2003

Կիրակոսյան Լ. Վ., Արագածոտնի վաղմիջնադարյան ամրոց բնակատեղիների տիպաբանական վերլուծությունը // Արագածոտն. հոգևոր և մշակութային ժառանգություն, Գիտաժողովի հիմնադրույթներ, Օշական, Ս. Մեսրոպ Մաշտոց դպրատուն, 2003, 67–68:

ՄԱՆԱՆԴՅԱՆ 1936

Մանանդյան Հ. Հ., Հին Հայաստանի գլխավոր ճանապարհներն ըստ Պևտինգերյան քարտեզի, Յերեվան, Գիտհրատի տպարան, 1936:

ՄԻՐԻՋԱՆՅԱՆ 2013 (անտիպ)

Միրիջանյան Դ. Հ., Արագածոտնի վաղմիջնադարյան նյութական մշակույթը. թեկնածուական ատենախոսություն (ղեկավար՝ Ա. Ա. Քալանթարյան), ՀՀ ԳԱԱ ՀԱԻ, Երևան, 2013:

ՄԻՐԻՋԱՆՅԱՆ, ԳՐԻԳՈՐՅԱՆ 2018

Միրիջանյան Դ. Հ., Գրիգորյան Ա. Լ., Միջնադարյան Սոթքը նորագույն հնագիտական հետազոտությունների լույսի ներքո // «Էջմիածին», 2018, № 3, 85–100:

ՍԱԴՈՅԱՆ 1981

Սադոյան Բ. Լ., Հեռախուզական պեղումներ Մաստարա գյուղի «Նախավկա» ամրոցում // Հայկական ՄՍՀ-ում 1979–1980 թթ. դաշտային հնագիտական աշխատանքների արդյունքներին նվիրված զեկուցումների թեզիսներ, Երևան, Հայկական ՄՍՀ ԳԱ հրատ., 1981, 44–45:

BISCIONE et al. 2002

Biscione R., Hmayakyan S. G., Parmegiani N., Sayadyan Y., Description of the sites, The north-eastern frontier: Urartians and Non-Urartians in the Sevan Lake basin, I, The southern shores // Documenta Asiana, Roma, 2002, vol. VII, 61–249.

BOBOKHYAN et al. 2017

Bobokhyan A. A., Kunze R., Meliksetian Kh. B., Pernicka E., Society and Metal in Bronze Age Armenia // Subartu., 2017, XXXVIII, 501–523.

YENGIBARYAN 2013

Yengibaryan N. G., The Urartian materials from Sodk // Studii de preistorie, Bucuresti, 2013, 10, 249–254.

ԱՄՓՈՓԱԳՐԵՐ

Ա. Լ. Գրիգորյան

Հնագիտության և ազգագրության ինստիտուտ

Սոթք-1 ամրոցը և Դվին-Պարտավ առևտրական ճանապարհի սոթքյան հատվածը

Հիմնասրբեր՝ հնագիտություն, Սոթքի տարածաշրջան, ամրոց, պաշտպանական համակարգ, առևտրային ճանապարհ, վաղ միջնադար:

Ռազմավարական կետում գտնվող Սոթք-1 հուշարձանի և նրա հնագիտական միջավայրի ուսումնասիրությունը կարևոր է հատկապես միջնադարյան Դվին-Պարտավ առևտրական ճանապարհի Սոթքի գծամասին վերաբերող մշակութային իրողությունները ճանաչելու համար: Հայաստանի վաղմիջնադարյան ամրաշինական համակարգերի հետ համեմատության և խեցեղեն նյութի ուսումնասիրության արդյունքում պարզվում է, որ ամրոց-դիտակետի կենսագործունեության հիմնական շրջափուլը վերաբերում է 3–5-րդ դարերին, իսկ գործառույթը, հավանաբար, առնչվել է Դվին-Պարտավ առևտրական ճանապարհի Սոթքի գծամասի վերահսկողությանը: Սոթք-1 ամրոցի և տարածաշրջանի համաժամանակյա այլ հուշարձանների հետագա՝ ավելի ընդարձակ պեղումները հնարավորություն կտան առավել ճանաչելի դարձնելու միջնադարյան Սոթք գավառի անցյալի մշակույթը և լրացնելու Դվին-Պարտավ ճանապարհի այս հատվածին վերաբերող հնագիտական տեղեկատվությունը:

A. L. Grigoryan

Institute of Archaeology and Ethnography

Sotk section of the Dvin-Partav Trade Route

Keywords: archaeology, Sotk region, fortress, defense system, trade route, Early Middle Ages.

In 2014, the expedition of the Institute of Archaeology and Ethnography NAS RA carried out archaeological excavations at the fortress of Sotk-1. The present research aims to clarify the archaeological potential, dating and role of the site. The fortress was a significant strategic point along the Dvin-Partav trade route. The explorations and archaeological context of the site are very important for clarification the cultural relationships of the Sotk section in the system of Silk roads. The comparison with the other early medieval fortified sites and the analysis of the ceramic material lead to conclude that Sotk-1 actively functioned in the 3th-5th centuries AD to oversee the Sotk section along the trade route. The future excavations of Sotk-1 and other regional simultaneous archaeological sites will give an opportunity to accumulate scientific knowledge about the medieval province of Sotk and increase the archaeological information towards the Sotk section of Dvin-Partav trade route.

А. Л. Григорян

Институт археологии и этнографии

Соткский участок торгового пути Двин-Партав

Ключевые слова: археология, Соткский регион, крепость, защитная система, торговый путь, раннее средневековье.

Экспедицией Института археологии и этнографии НАН РА в 2014 году были проведены раскопки на территории крепости Сотк–1, расположенной в одноименном селе, с целью выяснения археологического потенциала, датировки и значения памятника. Исследования крепости, имевшей стратегически важное расположение, а также ее археологический контекст имеют огромную значимость в осмыслении культурных контактов Соткского участка средневекового торгового пути Двин-Партав. Сравнение памятника с современными ему фортификациями, а также анализ керамики позволили датировать основные этапы функционирования крепости III–V веками. Сторожевая крепость непосредственно контролировала участок важного торгового пути. Дальнейшие, более масштабные раскопки крепости Сотк–1 и современных ему памятников дадут возможность исследовать культурное наследие средневекового района Сотк и расширить археологические знания о Соткском участке торгового пути Двин-Партав.

*Ասորիկ Բարաջանյան, պ.գ.թ.
ՀԱԻ*

*Քեթրին Տրանկլին, մ.գ.թ.
ԼԲՀ*

ՄԻՋՆԱԴԱՐՅԱՆ ՄՇԱԿՈՒԹԱՅԻՆ ԼԱՆԴՇԱՏՏԸ ՎԱՅՈՑ ՁՈՐՈՒՄ՝ ՄԵՏԱՔՍԻ ՃԱՆԱՊԱՐՅԻ ՅԱՄԱԿԱՐԳՈՒՄ

Հողվածի նպատակն է՝ ուսումնասիրել Վայոց ձորի մարզի միջնադարյան հնագիտական լանդշաֆտը Մետաքսի ճանապարհի մեծ համակարգում (12–15-րդ դդ.): Մեր խնդիրներից է՝ բացահայտել տեղական առօրյա կյանքի բնորոշ գծերն առավել գրոքալ նշանակության երևույթների համակարգում, մասնավորապես՝ փորձելով հասկանալ, թե հաղորդակցության ու փոխանակման միջնադարյան մշակույթն ինչպես էր ընկալվում տեղական համայնքներում, որոնք ապրում էին այդ ճանապարհի երկայնքով:

«Մետաքսի ճանապարհի հնագիտական հետազոտությունն Վայոց ձորում» նախագիծն (այսուհետք՝ VDSRS) արդեն երեք տարի այս ուղղությամբ իրականացնում է համակարգված ուսումնասիրություն՝ հիմնվելով տեղազննության ու հնագիտական պեղումներով ստացված տվյալների, ինչպես և պարունակյալ սկզբնաղբյուրների հետ դրանց համադրության վրա: Սույն հոդվածը ներկայացնում է 2015–2016 թթ. հետազոտության նախնական արդյունքները:

Հիմնաբաներ՝ Մետաքսի ճանապարհ, Հայաստան, Վայոց ձոր, հնագիտական լանդշաֆտ, միջնադար, նյութական մշակույթ:

Ներածություն

«Մետաքսի ճանապարհը» հաղորդակցության, առևտրի, ճաշակի ու լեզուների, մշակույթի, կրոնական և փիլիսոփայական գաղափարների փոխանակման ցամաքային այն միջանցքն է, որին լայնորեն ներգրավված էր Հայկական լեռնաշխարհը՝ ոչ միայն իբրև աշխարհագրորեն նպաստավոր տարածք, այլև սեփական հումքով, ապրանքատեսականիով և արտադրանքով հարուստ մի երկրամաս:

Միջնադարում Վայոց ձորում ստեղծված ճանապարհային ցանցը տեղական բնակավայրերը միացնում էր գլխավոր մայրուղիներին ու խոշոր քաղաքներին, ինչպիսիք էին Թավրիզը, Դվինը, Պարտավը, Թիֆլիսը: Մեր հետազոտության թիրախային տարածքը Արփա և Եղեգիս գետերի երկայնքով ձգվող միջպետական նշանակության ճանապարհն է: Այն Դվին-Պարտավ մայրուղու երկրորդ այլընտրանքային ուղեգիծն էր, որը Կոթում միանում էր Դվին-Բերդ-

կունքով և Սևանի հյուսիս-արևմտյան ափով եկող ճանապարհին, ապա Սևանի հարավ-արևելյան ափի երկայնքով շարունակվում դեպի Կաղանկատույք և Պարտավ¹:

Այս ճանապարհը կենսական նշանակություն ունեւր երկրամասի քաղաքական, տնտեսական և մշակութային գործընթացների մեջ Վայոց ձորի գավառը ներգրավելու առումով, քանի որ այն բնութագրվում է բարձր լեռներով, ջրբաժան լեռնաշղթաներով, ձորերի ու կիրճերի կտրուկ անցումներով, որոնք բնական պատնեշ են ստեղծում հարևան գավառների հետ՝ Վայոց ձորը դարձնելով աշխարհագրական մի ամբողջություն²:

Պատմական ընդհանուր ակնարկ

Վայոց ձորում մարդու գործունեության վերաբերյալ հնագիտական տվյալները սկսվում են էնեոլիթից՝ մ. թ. ա. 5–4-րդ հազարամյակներից³ և հասնում մինչև Վանի թագավորության շրջան (մ. թ. ա. 9–6-րդ դդ.)⁴:

Եղեգիս և Արփա գետերի միախառնման վայրը ռազմավարական կարևոր նշանակություն ունեւր. Վանի թագավորության օրոք, այնուհետև վաղ միջնադարում այդ տարածքում՝ անմատչելի լեռների կարևոր հանգույցներում, կառուցվում էին ամրոցներ, ստեղծվում էր բերդերի և ամրացված բնակավայրերի խիտ ցանց, որն ընդգրկում էր ներկայիս Գետափ-Եղեգնաձոր-Ագարակաձոր և վաղուց լքված Աղասափի բնակավայրի միջև ընկած հատվածները⁵:

Մեզ հետաքրքրող ժամանակաշրջանում՝ 12–15-րդ դարերում, Վայոց ձորը հայտնի էր որպես հասարակական-քաղաքական շարժումների, տնտեսության ու մշակույթի զարգացած կենտրոն, որտեղ առաջնային դերակատարություն ունեւին Պոռոշյան և Օրբելյան իշխանական տները: Երբ 12-րդ դ. վերջին և 13-րդ դ. սկզբին հայ-վրացական միացյալ բանակը Զաքարյանների ղեկավարությամբ ազատագրեց Հայաստանի կենտրոնական, հյուսիս-արևելյան և հարավ-արևելյան շրջանները, Վայոց ձորում ու Սյունիքում տեղի ունեցած մարտերին (1219/1220 թթ.) իրենց գործուն մասնակցության և ռազմական վաստակի շնորհիվ այստեղ հաստատվելով՝ իշխանական տներ հիմնեցին Վասակ Խաղբակյանն ու Լիպարիտ Օրբելյանը, իսկ Աղթամար Արփացին և Սյունյաց այլ ազնվականներ ամրապնդվեցին իրենց դիրքերում: Զաքարյանների ձեռնարկումների շնորհիվ՝ քաղաքական, տնտեսական և մշակութային կյանքի վերելքն, ընդհանուր առմամբ, շարունակվեց մինչև 14-րդ դարի կեսերը:

Օգտվելով Զաքարյանների հանդեպ մոնղոլների անվստահությունից⁶ 13-րդ դ. կեսին Օրբելյանները դուրս եկան Զաքարյանների ենթակայությունից և Սյունիքում ստեղծեցին ներքին ինքնավար վիճակ՝ ստանալով «ինչուական»

¹ Манандян 1954, 242; տե՛ս նաև Ժամկոչյան 2005, 39–46; Փուրմոհամմադի 2012, 64–74:

² Մարգարյան, Խաչատրյան 1980, 7:

³ Գասպարյան 2014, 185–186; Wilkinson et al. 2012, 20–33; Barnard et al. 2011, 977–984:

⁴ Melkonyan et al. 2010; 2017; հմտ. Hammer 2014; Earley-Spadoni 2015:

⁵ Մելքոնյան 2003, 222:

⁶ Շահնազարյան 2014, 291–296:

իրավունք⁷, որն ապահովեց տնտեսական համեմատաբար կայուն վիճակ և բավարար զարգացում: Մոնղոլ խաների ու կառավարիչների շրջանում Օրբելյանների ձեռք բերած հեղինակությունը նպաստեց Սյունյաց իշխանապետության ռազմատնտեսական հզորության ամրապնդմանը:

Ենթակառուցվածքների զարգացումը Օրբելյանների օրոք

Տարածաշրջանում տնտեսության ու առևտրի զարգացումը խթանելու համար Օրբելյանները՝ հատկապես Սմբատն (1253–1273) ու Տարսայիճը (1273–1290), հատուկ ուշադրություն էին դարձնում ճանապարհների ու ենթակառուցվածքային համակարգի ստեղծմանը՝ վերանորոգելով ու բարեկարգելով վանքերն, ամրոցներն ու բնակավայրերը, կառուցելով բազմաթիվ քարավանատներ, հյուրատներ, կամուրջներ: Վանքերին կից գործող հյուրատների մասին է վկայում մի ընդարձակ արձանագրություն, ուր խոսվում է Նորավանքի պարիսպներից դուրս գտնվող հյուրատանը գյուղեր, ջրաղաց ու այգիներ նվիրելու մասին⁸:

Օրբելյանների քաղաքականության շնորհիվ՝ Վայոց ձորով ու Սյունիքով անցնող ճանապարհները բավական բանուկ էին ու ապահով: Ենթակառուցվածքային համակարգի հանդեպ հատուկ ուշադրությունը պայմանավորված էր մոնղոլական պետական քաղաքականությամբ: Քանի որ քարավանային առևտուրը մոնղոլական կայսրությունում վերահսկվում ու հովանավորվում էր անմիջապես պետության կողմից⁹, Օրբելյանները նույնպես ներգրավվեցին այդ համակարգում, որը բխում էր նաև իրենց շահերից: Երկրորդ կարևոր հանգամանքն այն էր, որ ձևավորելով իրենց հարկային համակարգը՝ մոնղոլները հատուկ հարկ (*ուլուֆե*) էին սահմանել՝ մոնղոլական պաշտոնյաների կարիքները բավարարելու և նրանց երթևեկությունն ապահովելու համար: Այդ պատճառով ստեղծվում էին հատուկ փոստային կայաններ՝ արագ հաղորդակցության և երթևեկող պաշտոնյաներին սննդով ու փոխադրամիջոցով ապահովելու համար¹⁰:

Ջետագոտություն և VDSRS նախագծի շրջանակում

Վայոց ձորում մինչև վերջերս չէին իրականացվել պարբերական հնագիտական հետազոտություններ՝ միջնադարյան լանդշաֆտի վերականգնման ուղղությամբ: 2015–2016 թթ. մեր հետազոտությունը փաստագրեց (հատկապես այցելած բոլոր հուշարձաններից հավաքած վերգետնյա խեցեղենի տվյալներով՝ համալրված Արփա միջնադարյան բնակավայրի պեղումների նյութով), որ Վայոց ձորն, իբրև տեղական աշխարհ, լայնորեն ներգրավված է եղել Մետաքսի մեծ ճանապարհի համակարգում:

⁷ Սյունիքը վասալական կախման մեջ էր անմիջապես մոնղոլական մեծ խանից և չէր ենթարկվում տեղական մոնղոլ կառավարիչներին, Զաքարյանների կամ Վրաց արքունիքին

⁸ Բարխուդարյան 1967, 246:

⁹ Якубовский 1931, 2–3.

¹⁰ Մարգարյան 2014, 284:

VDSRS-ի առաջնային նպատակներից է՝ Վայոց ձորի միջնադարյան հնագիտական լանդշաֆտի քարտեզագրումը¹¹, որն իրականացվում է ոչ միայն հուշարձանների ճշգրիտ կոորդինատները փաստագրելով, այլև տվյալների համակարգված շտեմարան է ստեղծվում՝ տեղագնությունը հավաքված վերգետնյա հնագիտական նյութի, պեղումներով ստացված տվյալների, մատենագիր¹², վիմագիր¹³, ազգագրական¹⁴ և ուղեգրական¹⁵ աղբյուրների համահավաք հետազոտությամբ¹⁶: Սա կարևորվում է ոչ միայն հնագիտական լանդշաֆտի վերակազմության, այլև տեղի բնակչության առօրյա կյանքի տարբեր կողմերը հասկանալու համար: Վերջինս ավելի պարզորոշ բացահայտվում է միջնադարյան Արփա գյուղի պեղումներով:

Աղյուսակ 1. 2015–2016 թթ. փաստագրված հնավայրերի ցանկ¹⁷

Ը/Ը	Հնավայրի անունը	Ը/Ը	Հնավայրի անունը
1	Ագարակաձոր. գերեզմանոց	20	Տխարբ (Հին Ամաղու). գյուղատեղի
2	Ագարակաձոր. եկեղեցի	21	Ոստիք. բնակավայր
3	Աղաձաձոր. Քարվանսարա տեղավայր	22	Հրատեկաբերդ
4	Աղվանք. վանական համալիր	23	Ջրով վանք
5	Անապատ. բնակավայր	24	Խաչի թիվ. խաչքար
6	Արփա. կամուրջ	25	Հոբկախաչ. մատուռ
7	Բերդաքար. ամրոց-բնակավայր	26	Գետափ.բնակատեղի, մատուռ
8	Բոլորաբերդ. գյուղատեղի	27	Միրաշ/Պտրիան. բնակատեղի
9	Չուբուկ քյորիփի. կամուրջ և խաչքարեր	28	Գանձակ. գերեզմանոց (տոր)
10	Ծատուրի կամուրջ	29	Նոր Ամաղու. բնակատեղի
11	Ռինդ. Ճգնավորի խաչ մատուռ	30	Նորավանք. Ս. Փոկաս մատուռ
12	Չոփվանք. մատուռ	31	Ապանա. բնակատեղի
13	Հորբատեղ. եկեղեցի՝ մեղիորացված դաշտում	32	Խաչիկ. Ս. Աստվածածին եկեղեցի
14	Դադայի կամուրջ	33	Արենի. Ս. Սարգիս մատուռ
15	Էրդեչ. ամրոց-բնակավայր	34	Ագարակաձոր. գյուղատեղի
16	Գանձակ. եկեղեցի	35	Շատիվանք
17	Գետափ-1. ամրոց	36	Վերին Ուլգյուր. Ս. Ստեփանոս եկեղեցի
18	Դշլաղ. եկեղեցի	37	Ծծախաչ
19	Գնիշիկ. եկեղեցի	38	Վանքի ձոր. Ս. Աստվածածին եկեղեցի

11 Տե՛ս հնավայրերի ցանկով, կոորդինատներով և նկարագրական տեղեկատվությամբ մանրամասն շտեմարանն՝ առցանց քարտեզի տեսքով, տեղադրված Հարվարդի համալսարանի WorldMap platform-ի բաց աղբյուր համակարգում՝ <https://worldmap.harvard.edu/maps/VDSRS>:

12 Տե՛ս Օրբելեան 1910:

13 Տե՛ս Բարխուդարյան 1967:

14 Տե՛ս Լալայան 1904:

15 Տե՛ս Ջալալյանց, 2016, 329–404; Քաջբերունի 2003:

16 VDSRS-ի մեթոդների և արդյունքների վերաբերյալ մանրամասն տե՛ս Franklin, Babajanyan 2018, 134–141:

17 VDSRS-ը փաստագրել է ժամանակագրական ավելի լայն ընդգրկումով հուշարձաններ, սակայն ցանկում ներկայացված են մեծ մասամբ 12–15-րդ դդ. հնավայրերը:

2015–2016 թթ. VDSRS-ն արձանագրել է Չիվա-Արենի-Ադամվաձոր-Արփի-Ագարակաձոր-Գետափ-Շատին ուղղության միջնադարյան բնակավայրերն ու ճարտարապետական կառույցները (ամրոցներ, վանքեր, կամուրջներ, քարավանատներ), որոնք զարգացած միջնադարում ճանապարհի աշխույժ գործունեության խոսուն վկայությունն են [աղ.1, նկ.1, էջ 238]: Արդեն երկու տարվա տեղազննությամբ հավաքված տվյալների ուսումնասիրությամբ հստակ ուրվագծվում են այն հնավայրերը, որոնք աշխուժորեն կենսագործել են վայոցձորյան ճանապարհի հետագծին, իսկ որոշներն էլ, ուղղակիորեն այդ հետագծին ջիհնելով, ներգրավված են եղել «Մետաքսի ճանապարհային մշակույթ» հասկացությանը: Վերջիններս, Վայոց ձորի հովտային և լեռնային շրջաններում տեղակայված լինելով, ձևավորել են տեղական նշանակության ճանապարհացանցի հանգույցները:

VDSRS-ի նպատակներից առանցքայինը՝ տեղազննությանը զուգահեռ՝ ճանապարհի հետագծին տեղակայված բնակավայրերի հնագիտական ուսումնասիրությունն է պեղումների միջոցով, ինչն ավելի ամբողջական է դարձնում տեղական կյանքի և արտաքին կապերի մասին պատկերացումները: Այս առումով կարևոր նշանակություն ունեցան միջնադարյան Արփա գյուղի պեղումները:

Արփա գյուղը՝ ճանապարհների խաչմերուկում

Արփայի ավերակները գտնվում են ներկայիս Արենի գյուղից 0.5 կմ հյուսիս-արևելք գտնվող բարձրավանդակի վրա՝ հարավում բարձրացող պարսպանման ժայռերի և արևմուտքից հոսող գետի միջև: Հին գյուղում կանգուն են մնացել միայն բարձրավանդակի հյուսիս-արևմտյան եզրին գտնվող՝ Մոմիկ ճարտարապետի կառուցած Ս. Աստվածածին եկեղեցին (1321 թ.), որի շուրջ տարածված է գերեզմանոցը՝ բազմաթիվ խաչքարերով ու տապանաքարերով:

Արփա գյուղը Վայոց ձորի համար ռազմավարական կարևոր հանգույց էր՝ թե՛ որպես քարավանային ճանապարհի հանգուցակետ, թե՛ որպես ռազմական հենակետ, որը փակում էր Շարուրի դաշտից Վայոց ձոր մտնող կիրճը: Հնագույն ժամանակներից՝ Արփա գետի ձախ ավիով անցնող ճանապարհը Արաքսի հովտից հասնում էր մինչև Արփա գյուղ, այնուհետև տեղանքի թելադրանքով՝ անցնում Արփա գետի աջ ավիը և այստեղ երկատվում՝ մի ճյուղով շարունակվելով մինչև Սևանի ավազան, մյուսով՝ դեպի Սյունիք:

Ճանապարհի գետանցումն ապահովելու համար 13-րդ դ. վերջին՝ Նորավանքի առաջնորդ Սարգիս եպիսկոպոսը (1265–1287), Տարսայիճ Օրբելյանի հրամանով, կառուցել է լայնաթփիչ՝ չորս կամարներով կամուրջը, որի մասին վկայում է Ստեփանոս Օրբելյանը¹⁸: Ցավոք, պատմիչի՝ մանրամասնորեն նկարագրած հոյակերտ այս կամրջից պահպանվել է միայն մի խելը:

¹⁸ «Այս Տէր Սարգիս, որպէս յառաջն ասացաք, բազում արդիւնս ցուցեալ ի Նորավանս, ևս առաւել արար գործ մի երևելի, զի ի գիւղն Արփայ ի վերայ գետոյն կանգնեաց կամուրջ զարմանալի փաշածոյ վիմօք՝ յոթ բարձր և ընդարձակ և լայն, հիացուցիչ րետողաց, բազում ծախիւք և անչափ աշխատութեամբ՝ հրամանաւ բարեպաշտրին և մեծափառ իշխանին Տարսայիճին, որոյ վարձատրեացէ՛ Զրհարոս հազարապարիկ» [Օրբելեան 1910, 429–430]:

Մինչև 12-րդ դ. Արփայի վերաբերյալ հիշատակությունները պատմական աղբյուրներում սակավ են (Եղիշեն¹⁹, Մեբեռու²⁰), այնուհետև Արփայի և Վայոց ձորի մասին բազմաթիվ տեղեկություններ է հաղորդում Ստեփանոս Օրբելյանը: Դրանք գլխավորապես առնչվում են Օրբելյան իշխանական տանը, թեև գյուղում ապրում էին նաև *Ախթամարյան, Մահևանյան, Ջուրջյան* տոհմերի ներկայացուցիչներ²¹: Արփան մեծ տնտեսություն, բազմաթիվ այգիներ է ունեցել, որոնց մասին վկայություններ կան բազմաթիվ վիմագրերում²²:

13-րդ դ. վերջին քառորդից մինչև 14-րդ դ. առաջին քառորդը Արփան կարճ ժամանակով (գուցե կես դար) դարձել էր Օրբելյանների նստավայրը²³, որտեղ Տարսայիճ Օրբելյանը կառուցեց իր ապարանքը և այստեղ էլ մահացավ. «*Իսկ քրիստոսասէր եւ ամենասօրհնեալ իշխանաց իշխանն Տարսայիճ, յեր բազում բարեպաշտութեանց եւ երևելի գործոց, լցեալ զկէտր կենաց իրոց՝ վախճանի յիրում դարապասին յԱրփայ. եւ տարեալ ի Նորավանս մեծ աշխարհաժողով հանդիսի ղնի ընդ եղբօր իրում Սմբարայ՝ յիրում ձեռակերտր դամբարանին, ի թուականին 739 [=1290 թ.]*»²⁴:

Քաջբերունին 19-րդ դարում ձիթհանի և բազմաթիվ տների ավերակների հետ միասին հիշատակում է Տարսայիճ Օրբելյանի ապարանքի ավերակները, որի քարերը, սակայն, նույն դարի վերջին և 20-րդ դարի սկզբին արդեն օգտագործվել են Արենիի հին թաղամասի տները կառուցելիս²⁵: Բնակությունն այստեղ շարունակվել է հավանաբար մինչև 17-րդ դարի սկիզբ, երբ Շահ Աբասի բռնագաղթի հետևանքով հայաթափվեց նաև Արփան: Տեղացիների հաղորդմամբ՝ բնակավայրը վերջնականապես լքվել է 18-րդ դարում, երբ երկրաշարժի հետևանքով փակվեց գյուղ մտնող ջրի աղբյուրը, իսկ հին արփացիները տեղափոխվեցին ներկայիս Արենի գյուղի հարավ-արևմտյան հատվածը:

Արփա գյուղի պեղումները

Միջնադարյան Արփա գյուղատեղիի տարածքում ժամանակակից Արենիի ընդլայնվող գերեզմանոցի և հարավային կողմի ժայռերից հոսող սողանքների հետևանքով ներկայումս էապես խաթարվել է բնակավայրի շերտագրական պատկերը, թեև որոշ տեղերում լավ տեսանելի են միջնադարյան տների ավերակները²⁶:

¹⁹ Ի թիվս այլ ամրոցների ու բնակավայրերի՝ Եղիշեն հիշատակում է Արփանեալը [Եղիշեն 1892, 64], որն ուսումնասիրողները նույնացնում են Արփայի հետ [տես Սարգսյան, Խաչատրյան 1980, 13]:

²⁰ Պատմիչը հիշատակում է Արփայի բերդը՝ Վահևանյաց տեր Թեոդորոսի կողմից գրավելու առիթով [Մեբեռու 1913, 226–227]:

²¹ Օրբելյան 1910, 367–368; Բարխուդարյան 1967, 220, 223, 242, 246.

²² Բարխուդարյան 1967, 223, 246:

²³ Նստավայրը Օրբելյանները կրկին տեղափոխում են Եղեգիս՝ հավանաբար 1321թ. տեղի ունեցած երկրաշարժից հետո [տես Բարխուդարյան 1967, 29]:

²⁴ Օրբելյան 1910, 430:

²⁵ Քաջբերունի 2003, 90–99:

²⁶ Արփա գյուղի պեղումների և հնագիտական նյութի մանրամասն ուսումնասիրությունը տես Babajanyan, Franklin 2018, 154–182:

Գյուղատեղիի շերտագրությունը և ժամանակագրությունը պարզելու համար՝ 2016-ին բնակավայրի տարբեր հատվածներում պեղվեց 5×5մ չորս խուզահոր: Բացվեցին բնակելի հատվածներ, որոնք հիմնականում թվագրվում են 13-րդ դարի կեսից մինչև 14-րդ դ. [նկ. 2, էջ 239]: Դրանք տեղական անմշակ քարով և դեղնավուն կավե սվաղով ծածկված պատեր ունեցող տների մնացորդներ են. պատերի շարվածքում հանդիպում են կապույտ բազալտե սրբատաշ քարեր, պան խարիսխներ, որոնք վերօգտագործվել են նախկինում գոյություն ունեցած շենքերի փլուզումից հետո²⁷:

Բնակարանային համալիրները կառուցված են եղել տեղանքին համապատասխան՝ աստիճանաձև դարավանդների վրա, որոնք ստեղծվում էին հենապատերի միջոցով՝ միաժամանակ ամրություն հաղորդելով սեյսմիկ գոտում գտնվող կառույցներին: Տների պարզ ներսույթը ներկայացված է թոնիրներով, օջախներով, տնտեսական հորերով ու պեղված քառակուսիներից մեկում (AS4) հայտնաբերված կավակերտ կառույցով՝ նախատեսված խմորի մշակման համար²⁸ [նկ. 2բ, էջ 239]:

Պեղումներով հայտնաբերված ամենամեծաքանակ նյութը՝ խեցեղեն գտածոներն են, որոնք լայն ընդգրկմամբ թվագրվում են 12 դարավերջից մինչև 15 դարասկիզբ²⁹: Դրանք տնտեսական և կենցաղային տարատեսակ անոթներ են՝ նախատեսված մթերքի պահպանման և վերամշակման համար, խոհանոցային ամանեղեն, ինչպես նաև սեղանի առօրյա սպասք և լուսավորության միջոցներ: Վերջիններս ներկայացված են անջնարակ և ջնարակապատ խմբերով:

Արփայի և Վայոց ձորի բոլոր համաժամանակյա հնավայրերի խեցեղեն հավաքածուներում առանձնանում է կարմրափայլ խեցեղենի մի խումբ, որը թրծման հատուկ տեխնոլոգիայով և վառ կարմիր, փայլեցումով մշակված մակերեսով հիշեցնում է ուրարտական կարմրափայլ խեցեղենը³⁰: Խեցեղենի այդ խումբը գերակշռող է 2015–2016 թթ. տեղագնության ընթացքում ուսումնասիրած բնակավայրերում (Զիվա, Միրաշ, Գետափ, Անապատ, Ոստինք), ամրոցներում (Հրասեկաբերդ, Էրդեչ, Բերդաքար) ու վանքերում (Աղվանք, Շատիվանք) [նկ. 3, էջ 240]: Թեև կարմրափայլ խեցեղենը տարածված էր Հայաստանի միջնադարյան հուշարձաններում, սակայն քանակական և որակական առումներով վայոցձորյան խումբն առանձնանում է դրանցից³¹:

²⁷ Սրբատաշ քարերով կոթողային շենքերը հավանաբար կործանվել են 1321 թ. երկրաշարժի ժամանակ. դրանք գուցե պատկանել են Արփայում ապրող ազնվականներին:

²⁸ Բուսաբանական մնացորդները թույլ կտան առավել որոշակի պատկերացում կազմել նման կառույցների գործառնական նշանակության մասին: Այդ նմուշների անալիզները դեռևս ընթացքում են. իրականացվում են Օհայոյի պետական համալսարանի լաբորատորիայում:

²⁹ Խեցեղեն հավաքածուում նկատվում են ինչպես 12–13-րդ դդ. ավանդույթները շարունակող, այնպես էլ 14-րդ դարավերջին և 15-րդ դարասկզբին բնորոշ բեկորներ («կապույտ և սպիտակ» տիպի կամ *թեմնորյան* խեցեղեն), որոնք առավել արտահայտված երևում են ջնարակապատ խեցեղենում: Սա ենթադրել է տալիս, սակայն, ընդհանուր բնակավայրի, այլ ոչ թե մեր պեղած հատվածների բնակեցման երկարատև գոյությունը [տե՛ս Babajanyan, Franklin 2018, 161–164, 178–182]:

³⁰ Արփայում պեղված խեցեղենի մասին տե՛ս Babajanyan, Franklin 2018, 163, 181.

³¹ Վայոցձորյան կարմրափայլ խեցեղենի մանրամասն ուսումնասիրությունը նախատեսում ենք իրականացնել առաջիկայում:

Արփայի պեղումներով հայտնաբերված և վայոցձորյան այլ հնավայրերից հավաքված՝ ջնարակած խեցեղենը մեծ մասամբ ներկայանում է անգորի վրա միագույն կամ բազմագույն ենթաջնարակային նկարազարդումով և անգույն ու գունավոր, բայց թափանցիկ ու ողորկ ջնարակով պատած թասերի տեսականիով, որը հիմնականում թվագրվում է 13–14-րդ դարերով [նկ. 4, էջ 240]: Ջնարակած խեցեղենի մեջ հանդիպում ենք նաև ներմուծված օրինակների, որոնք առևտրա-տնտեսական ու մշակութային կապերի արդյունք են:

Ամփոփում

2015–2016 թթ. «Մետաքսի ճանապարհի հնագիտական հետազոտություն Վայոց ձորում» նախագծի տեղագնության և հավաքված նյութի (գերագանցապես խեցեղենի) ուսումնասիրության, նաև Արփայի պեղումների արդյունքների և Վայոց ձորի վերաբերյալ պատմական սկզբնաղբյուրների համադրումը ցույց է տալիս, որ միջնադարում լեռնային ու հովտային շրջաններում գտնվող բնակավայրերը մեկուսացած չէին և ճանապարհներով կապվում էին իրար:

Վայոց ձորի միջնադարյան հնագիտական ժառանգության ուսումնասիրությունը արդիական է ներկայումս տարածաշրջանում ներդրումային ծրագրերի ու հատկապես զբոսաշրջային տնտեսության զարգացման համար³²: Ենթակառուցվածքների նկատմամբ պետական և մասնավոր հովանավորությունը, որ կարևորվում էր միջնադարում, ներկայումս նույնպես շարունակվում է՝ տարածաշրջանն ինտեգրելով «Նոր մետաքսի ճանապարհի» համակարգում:

ՕԳՏԱԳՈՐԾՎԱԾ ԳՐԱԿԱՆՈՒԹՅՈՒՆ

Սկզբնաղբյուրներ

ԲԱՐԻՆՈՒԴԱՐՅԱՆ 1967

Բարխուդարյան Ս.Գ., Վայոց ձոր. Եղեգնաձորի և Ազիզբեկովի շրջաններ // Դիվան հայ վիմագրության, պրակ 3, Երևան, ՀՍՍՀ ԳԱ հրատ., 1967:

ԵՂԻՇԷ 1892

Եղիշեի պատմությունն Վարդանանց ըստ Անձևացեսց օրինակի, ծանօթություններով և հայ-ռուսերէն բառագրքով ի լոյս ընծայեց ուսուցիչ Լազարեան ճեմարանի արևելեան լեզուայ Խ. Յովհաննիսեանց, Մոսկուա, Տպարան Մկրտիչ Բարխուդարեանի, 1892:

ՍԵՔԷՆՍ 1913

Պատմություն Սեբեդուի եպիսկոպոսի ի Հերակլին, Թիֆլիս, Էլեկտրատպ. Օր. Ն. Աղանեանի, 1913:

ՕՐԲԷԼԵԱՆ 1910

Պատմություն նահանգին Սիսական արարեալ Ստեփանոսի Օրբելեան արքեպիսկոպոսի Սիւնեաց, Թիֆլիս, Ելեքտրաշարժ տպ. Օր. Ն. Աղանեանցի, 1910:

³² World Bank 2015.

ՈՆՈՒՄՆԱՍԻՐՈՒԹՅՈՒՆՆԵՐ

ԳԱՍՊԱՐՅԱՆ 2014

Գասպարյան Բ. Զ., Արենի-1 քարայրի ուսումնասիրության հիմնական արդյունքները // «Հայագիտությունը և արդի ժամանակաշրջանի մարտահրավերները» Հայագիտական միջազգային 2-րդ համաժողով, զեկուցումների ժողովածու, Երևան, «Գիտություն», 2014, 183-187:

ԺԱՄԿՈՉՅԱՆ 2005

Ժամկոչյան Ա. Ս., Դվին-Պարտավ ճանապարհը վաղ միջնադարում (5-9-րդ դդ.) // «Էջմիածին», 2005, № 12, 39-46:

ԼԱԼԱՅԱՆ 1904

Լալայան Ե. Ա., Շարուր-Դարալագյազի գավառ // Ազգագրական հանդես, պրակ 12, Թիֆլիս, 1904, 235-293:

ՄԱՐԳԱՐՅԱՆ 2014

Մարգարյան Հ. Գ., Մոնղոլների սոցիալ-տնտեսական քաղաքականությունը և դրա հետևանքները // Հայոց պատմություն. Հայաստանը զարգացած միջնադարում (4-րդ դարի կես-17-րդ դարի առաջին կես), հ. 2, գիրք 2, Երևան, «Զանգակ», 2014, 281-285:

ՄԵԼՔՈՆՅԱՆ 2003

Մելքոնյան Հ. Ա., Ետավարայրյան իրադարձությունները Վայոց ձորում. Մի գորաջողատի նահանջի ուղին // Ավարայրի խորհուրդը, Երևան, «Մոլոխի», 2003, 221-224:

ՇԱՀՆԱԶԱՐՅԱՆ 2014

Շահնագարյան Ա. Ի., Հայաստանը մոնղոլական կուսակալության շրջանում, // Հայոց պատմություն. Հայաստանը զարգացած միջնադարում (4-րդ դարի կես-17-րդ դարի առաջին կես), հ. 2, գիրք 2, Երևան, «Զանգակ», 2014, 285-297:

ՋԱԼԱԼՅԱՆՑ 2016

Ջալալյանց Ս., Ճանապարհորդություն ի Մեծն Հայաստան, Երևան, «ԴԱԼԼ», 2016 (վերահրատարակված և թարգմանված՝ Ջալալեանց Ս. Արք., Ճանապարհորդություն ի Մեծն Հայաստան, մասն Բ, Տփլիսիս, 1858):

ՍԱՐԳՅԱՆ, ԽԱՉԱՏՐՅԱՆ 1980

Սարգսյան Գ. Ս., Խաչատրյան Ա. Օ., Վայոց ձոր (Պատմահայրենագիտական ուրվագիծ), Երևան, «Հայաստան», 1980:

ՓՈՒՐՄՈՇԱՄՄԱԴԻ 2012

Փուրմոհամմադի Փ., Հայաստանի առևտրամշակութային հարաբերությունների պատմությունից (ԺԳ.-ԺԴ. դդ.) // «Էջմիածին», 2012, № 8, 64-74:

ՔԱԶԲԵՐՈՒՆԻ 2003

Քաջբերունի (Գարրիել Տէր-Յովհաննիսեան), Ճանապարհորդական նկատողություններ, Երևան, «Մոլոխի», 2003 (վերահրատարակված 19-րդ դ. մամուլից):

МАНАНДЯН 1954

Манандян А. Я., О торговле и городах Армении в связи с мировой торговлей древних времен (5 в. до н. э. – 15 в. н. э.), Ереван, Изд. ЕУ, 1954.

ЯКУБОВСКИЙ 1931

Якубовский А. Ю., К вопросу о происхождении ремесленной промышленности Сарая-Берке // Известия Государственной Академии Истории материальной культуры, 1931, т. 8, № 2-3, 1-48.

BABAJANYAN, FRANKLIN 2018

Babajanyan A. A., Franklin K. J., Everyday life on the medieval Silk road: VDSRS ex-

cavations at Arpa, Armenia // «Aramazd» Armenian Journal of Near Eastern Studies, Yerevan-Oxford, 2018, vol.12/1, 154–182.

BARNARD et al. 2011

Barnard H., Dooley A. N., Areshian G. E., Gasparyan B. Z., Faull K. F., Chemical evidence for wine production around 4000 BCE in the late Chalcolithic Near Eastern highlands // Journal of Archaeological Sciences, 2011, № 38, 977–984.

EARLEY-SPADONI 2015

Earley-Spadoni T. C., Landscapes of warfare: Intervisibility analysis of Early Iron and Urartian fire beacon stations (Armenia) // Journal of Archaeological Science, 2015, Reports 3, 22–30.

FRANKLIN, BABAJANYAN 2018

Franklin K. J., Babajanyan A. A., Approaching landscapes of infrastructure: Methods and results of the Vayots Dzor Silk Road Survey // Landscape Archaeology in Southern Caucasia: Finding Common Ground in Diverse Environments (eds. W. Anderson et al.) // OREA, 8, Vienna, 2018, 131–143.

HAMMER 2014

Hammer E., Highland fortress-polities and their settlement systems in the southern Caucasus // Antiquity, 2014, № 88, 757–774.

MELKONYAN et al. 2010

Melkonyan H. A., Karapetyan I. A., Yengibaryan N. G., The excavations of the newly found Urartian fortress in Getap // «Aramazd» Armenian Journal of Near Eastern Studies, 2010, vol. 5. 2, 90–98, 305–315.

MELKONYAN et al. 2017

Melkonyan H. A., Karapetyan I. A., Margaryan H. Z., Main results of the excavations at the fortress of Getap in 2009–2014, // Bridging times and spaces, Papers in Ancient Near Eastern, Mediterranean and Armenian Studies, honouring Gregory E. Areshian on the occasion of his sixty-fifth birthday, (ed. P.S. Avetisyan, Y.H. Grekyan), Oxford, Archaeopress publishing LTD, 2017, 307–320.

WILKINSON et al. 2012

Wilkinson K. N., Gasparyan B. Z., Pinhasi R., Avetisyan P. S., Hovsepyan R. A., Zardaryan D. E., Areshyan G. E., Bar-Oz G., Smith A., Areni–I Cave, Armenia: A Chalcolithic-Early Bronze Age settlement and ritual site in the southern Caucasus // Journal of Field Archaeology, 2012, vol. 37, № 1, 20–33.

WORLD BANK 2015

World Bank, Armenia – South corridor tourism development strategy (Armenian), Washington, D.C. : World Bank Group. 2015. <http://documents.worldbank.org/curated/en/871171468000295118/Armenia-South-corridor-tourism-development-strategy>.

ԱՄՓՈՓԱԳԵՐ

Ա. Ա. Բաբաջանյան

Հնագիտության և ազգագրության ինստիտուտ

Ք. Ջ. Ֆրանկլին

*Լոնդոնի Բիրբեք համալսարան*Միջնադարյան մշակութային լանդշաֆտը Վայոց ձորում՝
Մետաքսի ճանապարհի համակարգում*Հիմնաբաներ՝ Մետաքսի ճանապարհ, Հայաստան, Վայոց ձոր, հնագիտական լանդշաֆտ, միջնադար, նյութական մշակույթ:*

Վայոց ձորի մարզի միջնադարյան մշակութային լանդշաֆտը դիտարկելով Մետաքսի ճանապարհի երևույթով ձևավորված նյութական ու մշակութային փոխանակությունների համատեքստում՝ ցույց է տրվում, որ միջնադարում (հատկապես 13–14-րդ դդ.) Արփա և Եղեգիս գետերի երկայնքով ձգվող մայրուղու շուրջ ձևավորվել էր խիտ ճանապարհացանց, որը տեղական բնակավայրերը միացնում էր խոշոր քաղաքներին և գլխավոր երթուղիներին: Ի լրումն տեղագնության և գրավոր սկզբնաղբյուրների ու նյութական մշակույթի տվյալների հետ դրա համադրման՝ իրականացրել ենք նաև Արփա գյուղատեղիի պեղումները, ուր բացված բնակելի համալիրները ներկայացնում են տեղական առօրյա կյանքի տարբեր կողմերը: Տեղագնությանը և պեղումներով հայտնաբերված հնագիտական նյութը (հիմնականում խեցեղեն գտածոներ) թվագրվում է 12–15-րդ դարերով և մեծ մասամբ տեղական արտադրության է, թեև ջնարակապատ խեցեղենում հանդիպում են նաև ներմուծված օրինակներ: Դա ևս վկայում է, որ Վայոց ձորը ներգրավված է եղել Մետաքսի ճանապարհի միջոցով իրականացվող առևտրատնտեսական և մշակութային փոխհարաբերություններին:

*Astghik Babajanyan, PhD**Institute of Archaeology and Ethnography, NAS RA**Kathryn Franklin, PhD in Anthropology**Birkbeck University of London*Medieval cultural landscape in Vayots Dzor
within the context of the Silk Road*Keywords:* Armenia, Vayots Dzor region, archaeological landscape, Middle Ages, material culture.

This paper discusses preliminary works of Vayots Dzor Silk Road Survey (VDSRS) project revisiting the medieval archaeological landscape in Vayots Dzor region, which was actively integrated into the material and cultural exchanges, formed by Silk Road phenomenon. During the medieval period (especially in the 13th–14th centuries AD), the routes which run along the Arpa and Yeghegis Rivers, formed part of the wider network of roads, connecting local towns and settlements to the cities such as Dvin, Partav, Tbilisi and Tabriz, and the coasts of the Black and Caspian Seas. The VDSRS is also focused on the study of the everyday life in the local communities which lived along the route and questioned how local people were linked with external world.

The VDSRS is based on targeted survey and archaeological excavations of the medieval sites of the 12th–15th centuries, combining historical archaeological methods, including epigraphy and materials detailed analysis. In the 2015–2016 seasons we recorded multifarious sites (settlements, fortresses, caravanserais, bridges, monastic complexes, chapels, khachkars (i.e. cross-stones), cemeteries), mak-

ing up a database with their precise coordinates and descriptions, which is displayed as a map hosted on WorldMap platform by Harvard University.

The survey data was complemented by the excavations at the medieval settlement of Arpa (located to the 0.5 km to the north-east of the contemporary village of Areni) where living contexts were uncovered, demonstrating different aspects of daily life. Archaeological material collected on survey and through excavations at Arpa closely corresponds to late 12th to the beginning of the 15th centuries. The ceramic material is characterized predominantly as a local production; however, we can distinguish imported wares in the glazed pottery. This corroborates the wider arguments that Vayots Dzor region was integrated in the trade-economic and cultural interconnections created by the phenomenon of the Silk Road.

Աստիկ Բաբաձյան, կ.ս.ն.

Институт археологии и этнографии, ИАН РАН

Кэтрин Франклин, кандидат антропологии

Лондон, Биркбекский университет

Средневековый культурный ландшафт в Вайоц Дзоре в контексте Шелкового пути

Ключевые слова: Армения, Вайоцдзорская область, археологический ландшафт, средневековье, материальная культура.

В статье обсуждаются предварительные работы в рамках проекта *Исследование Шелкового пути в Вайоц дзоре* (VDSRS), при этом средневековый археологический ландшафт в Вайоцдзорской области рассматривается в контексте процессов материального и культурного обмена, обусловленного Шелковым путем. В средневековый период (особенно в XIII–XIV веках) маршруты, проходившие вдоль рек Арпа и Ехегис, составляли часть более широкой сети дорог и связывали местные поселения с такими большими городами, как Двин, Партав, Тебриз, Тбилиси, а также побережья Черного и Каспийского морей. VDSRS сосредоточен также на изучении повседневной жизни местных общин, живших вдоль дорог, и их связей с внешним миром.

Работы VDSRS основаны на целевых обследованиях и археологических раскопках средневековых памятников XII–XV вв., а также на сочетании исторических археологических методов, включая эпиграфику и подробный анализ материалов. В 2015–2016 гг. нами были зарегистрированы различные памятники (поселения, крепости, караван-сарай, мосты, монастырские комплексы, часовни, хачкары (т.е. крест-камни), кладбища), была составлена база данных с точными координатами и справочной информацией, которая отображена в виде карты, размещенной на платформе WorldMap Гарвардского университета.

Данные археологических обследований дополняются результатами раскопок в средневековом поселении Арпа (0,5 км к северо-востоку от современной деревни Арени), где были выявлены жилые комплексы, демонстрирующие разнообразные аспекты повседневной жизни. Керамический материал, найденный в результате археологических исследований при раскопках в Арпе, соответствует концу XII – началу XV вв. Керамика в основном местного производства, однако среди изделий из глазурированной керамики имеются также образцы не местной продукции. Последнее является свидетельством того, что Вайоцдзорская область благодаря Шелковому пути была вовлечена в торгово-экономические и культурные контакты.

Արսեն Մարտիրոսյան
ՀԱԻ

ԴԱՃՏԱԴԵՄԻ ԱՄՐՈՑԻ 2015 ԹՎԱԿԱՆԻ ՊԵՂՈՒՄՆԵՐՈՎ ՅԱՅՏՆԱԲԵՐՎԱԾ ԿԵՆՑԱՂԱՅԻՆ ՔԱՐԵ ԱՌԱՐԿԱՆԵՐԻ ՏՆՏԵՍԱԿԱՆ ԲԱՂԱԴԻՉԻ ՇՈՒՐՁ

2015 թ. ՀՀ ԳԱԱ Հնագիտության և ազգագրության ինստիտուտի արշավախումբը (ղեկավար՝ պ. գ. թ. Հ. Ա. Մելքոնյան) պեղումներ իրականացրեց ՀՀ Արագածոտնի մարզի Դաշտադեմ գյուղի տարածքում գտնվող ամրոցի շրջակայքում¹: Պեղումների արդյունքում, ի թիվս այլ գրածոների, հայտնաբերվեցին տնտեսական և կենցաղային նշանակության քարե առարկաներ²:

Սույն հոդվածի նպատակն է՝ անդրադառնալ պեղածո քարե իրերի հետազոտությանը, փոխարանմանը և կիրառական նշանակությանը՝ դրանք համադրելով համաժամանակյա այլ հնավայրերի գրածոների հետ: Միաժամանակ, դա հնարավորություն է տալիս վերականգնելու ամրոցում տեղական կյանքի որոշ կողմերը և արտադրության հիմնական ուղղությունները:

Հիմնաբաներ՝ սանդ, հավանգ, երկանք, տնտեսություն, մթերքի վերամշակություն, գինեգործություն, ջուլհակություն:

Ներածություն

Միջնադարում Դաշտադեմի ամրոցը կարևոր դիրք է գրավել Անի մայրաքաղաքի պաշտպանական համակարգում: Ամրոցի միջնաբերդը հիմնվել է 10-րդ դարում, ապա՝ 12–14-րդ դդ. համալրվել կիսաբլուր աշտարակներով ու օղակվել առաջին պարսպաշարով: 1812-ին Երևանի Հուսեյն Բոլի Խան Ղաջարը կառուցում է ամրոցի երկրորդ պարսպաշարը, որն իր մեջ ընդգրկում է միջնադարյան ողջ համալիրը³:

Մոնղոլական արշավանքներից հետո ամրոցը, կորցնելով իր պաշտպանական նշանակությունը, շարունակում է գոյատևել իբրև սովորական բնակավայր, ինչի մասին վկայում են 2015 թ. պեղումներով հայտնաբերված՝ 15–19-րդ դարերի բնակելի և տնտեսական համալիրները⁴:

Դաշտադեմից հայտնաբերված քարե գործիքները միջնադարյան Հայաստանի տնտեսության որոշ բնագավառներում կարևոր տեղ են զբաղեցրել: Ընդհանուր առմամբ, դրանց ուսումնասիրությունը սկսվել է դեռևս 20-րդ դարի

¹ Այս պեղումների մասին մանրամասն տե՛ս Melkonyan et al. 2017, 263–292.

² Նյութերը տրամադրելու և գծանկարները պատրաստելու համար իմ խորին շնորհակալությունն են հայտնում Դաշտադեմի արշավախմբին և ճարտարապետ Սոսե Աղայանին:

³ Melkonyan et al. 2017, 264–266.

⁴ Melkonyan et al. 2017, 266–267, 274.

կեսին: Վերջիններին գործառույթային նշանակության, տիպաբանության և այլ հարցերով զբաղվել են Ժ. Դ. Խաչատրյանը, Հ. Ս. Եսայանը, Ս. Գ. Հոբոսյանը, Հ. Վ. Բեգլարյանը և ուրիշներ, որոնց շնորհիվ այսօր հնարավոր է դառնում կատարել քարե իրերի տիպաբանական վերլուծություն:

Աղացքարեր

Դաշտադեմում հայտնաբերվել են հինգ տեսակի աղացքարեր՝ *սանդ*, *դինգ*, *հավանգ*, *դառապան* և *երկանք*: Սրանցից յուրաքանչյուրն ունի իր յուրահատուկ գործառույթը: Աղացքարերն, ընդհանուր առմամբ, նախատեսված են ընդեղեն, սերմեր և այլ նյութեր աղալու կամ մանրելու համար:

Սանդ: Դաշտադեմ ամրոցի բազալտե (սևակուճ) սանդերն⁵ ի հայտ են գալիս տնտեսական կառույցներին (թոնիր, հոր) կից՝ 12–14-րդ և 15–19-րդ դարերով թվագրվող շերտերից:

Ուսումնասիրել ենք չորս սանդ⁶, որոնք, ըստ ձևի, բաժանել ենք երկու տիպի.

ա) տիպը ներկայացված է երեք օրինակով: Դրանցից մեկն ամբողջական է [նկ. 1, էջ 241], սակայն երկարատև օգտագործումից՝ ակոսի ստորին հատվածը մաշված, կոտրված է՝ առաջացնելով միջանցիկություն: Պահպանվել է այս օրինակի սանդաքարը՝ տոռնը: Նմանատիպ սանդեր հայտնաբերվել են Հայաստանի տարբեր հուշարձաններից՝ Դվինից, Գառնիից. դրանք, առաջին հերթին, օգտագործվում էին ձավարեղեն պատրաստելու, աղը մանրելու և կենցաղային այլ նպատակներով⁷: Այս տիպի երկրորդ օրինակը կողային մասում կոտրված է, սանդակոսի հատակը՝ երկարատև օգտագործումից մաշված [նկ. 2, էջ 241]: Նույն տիպին է պատկանում կլոր, զանգվածեղ նստուկով օրինակը, որը ևս բազալտից է՝ շրջանաձև, կոտրված: Բազալտե սանդի մնացորդ ենք համարում դեկորատիվ մշակմամբ քարե շրջանաձև, սակայն կիսով չափ պահպանված իրը [նկ. 3, էջ 241]:

բ) տիպը: Սանդերից չորրորդը տուֆից է [նկ. 4, էջ 241], որը հայտնաբերվել է եկեղեցու մոտից, և իր չափերից ու ձևից ելնելով՝ ենթադրում ենք, որ նախապես եկեղեցու քար է եղել: Սանդի հատակին պահպանվել են կրաշաղախի հետքեր, որոնց առկայությունը վկայում է սանդի երկարատև օգտագործման և մաշվածության մասին:

Ըստ երևույթին, այս երկու տիպերի նշված չորս օրինակների հիմնական գործառույթը ձավարի մշակումն է եղել, իսկ այլ տեսակի մթերք մշակելու համար կարող էին բազալտե սանդի փոխարեն օգտագործվել տուֆե կամ կրաքարե գործիքներ:

5 Սանդերը կիրառվում էին ցորենի թեփը լրիվ կամ մասնակիորեն հեռացնելու համար, ինչը հարկավոր էր բարձրորակ այլուր ստանալու համար, մանրամասնորեն տես Բեգլարյան 2014, 67–68:

6 Միջնադարյան սանդերի հիմնական բաղադրամասերի և դրանց՝ անտիկ շրջանի օրինակների տարբերությունների մասին մանրամասն տես Բեգլարյան 2014, 78–79:

7 Պետրոսյան 1988, 107, աղ. LVIII/2–8:

Դիմագ: Հայտնաբերվել են մեծ չափերի՝ տուֆե երկու դինգ⁸ [նկ. 5, 6, էջ 241], որոնք, ըստ էության, նույն գործառույթն էին կատարում, ինչ սանդեբը, սակայն օգտագործվել են նաև յուղատու և եթերային բույսերի մշակման համար: Սրանք երկարաձգված, մի կողմում շրջանաձև, մյուս կողմում՝ նեղացող գործիքներ են, որոնց մակերեսին ակոս է արված՝ նախատեսված ձավարի կամ այլ տեսակի մթերքի տրորման կամ ծեծման համար: Մի դինգը կոտրված է ստորին հատվածում, մյուսը՝ վերին ծեծման շրջանում:

Հավանաբար, բացի ձավարից և հացահատիկային մշակաբույսերից, գործածվել է նաև կանեփ, տզկանեփ, կանրջակ, ընկույզ, սակավադեպ՝ ձմերուկի ու սելիի չորացրած սերմեր մանրելու համար⁹:

ա) Հավանգների առաջին խմբում ընդգրկված են տուֆե, վերին մակերեսի կենտրոնում՝ շրջանաձև, ոչ այնքան խորը ակոսով, փոքր-ինչ բեկոտված, տարբեր չափերի, սակայն ձևով նույնատիպ գործիքներ: Սրանցից մեկը ձվաձև է, կենտրոնում՝ շրջանաձև ակոսով: **Խումբն** առանձնանում է տուֆե հավանգի երկու օրինակով, որոնք ձվաձև են թե՛ ծավալով, թե՛ ակոսի ձևով: Միայն թե երկուսի դեպքում էլ ստորին հատվածը ավելի նեղ է և զանգվածեղ, քան վերնամասը, որը փոքր-ինչ ավելի տափակ է և լայն [նկ. 7, էջ 241]:

բ) Հավանգների երկրորդ խմբում ընդգրկվել ենք Դաշտադեմի հավանգների մեջ չափով, ձևով և գործառույթով առանձնացող տուֆե մի նմուշ, որը, թերևս, նախատեսված է եղել օձանելիք պատրաստելու համար [նկ. 8, էջ 241]. այն ունի համեմատաբար ավելի փոքր, ոչ այնքան խորն ակոս, որի ստորին մասով մինչև կողային հատվածը արված է միջանցիկ ելուստ: Հավանական է, որ դա արված է բույսերի կամ մթերքի յուղային մասը զատելու համար¹⁰:

Հատկանշական է, որ հավանգների հետ չեն հայտնաբերվել սանդաքարեր. հաշվի առնելով այն հանգամանքը, որ հավանգն ավելի փխրուն է, քան բազալտե սանդը՝ հակված ենք համարելու, որ հավանգի մեջ մթերքը ծեծվել է ոչ թե քարե, այլ փայտե տրորիչով:

Տեսապատկեր: Մա մթերքի վերամշակման համար նախատեսված առարկա է¹¹, որի եզրերն ավելի հաստ են, ունի գոգավորություն, իսկ կենտրոնում արված է միջանցիկ ելուստ [նկ. 9, էջ 241]: Այս իրը բազալտից է. դրանով հնարավոր

⁸ Սրանք գործում են միայն ոտքի ուժով: Այժմ հին ձևով Վայոց ձորում և այլուր սրանք հաստատվում են թոնրատան պատի տակ: Շուրջ 2մ երկարության փայտե հաստ լծակի ծայրին ամրացված է քարե *սանդիբորունը* (*սանդաքար*): Լծակի ծայրին ոտքը դնելով ու ճնշելով՝ վեր էր բարձրացվում ծանր քարը և բաց թողնվում սանդի մեջ լցված հատիկի վրա: Ձավար ծեծելու այս եղանակը կատարվում է մե՛կ աջ, մե՛կ ձախ ոտքով, ըստ որում ծեծողը երկու ձեռքով բռնում է գլխավերևում գտնվող լծանողից և մի տեսակ պարային դիթմիկ շարժում կատարում [տես Բդոյան 1972, 15–16, նկ. VIII]:

⁹ Այդ ամենն արվել է հետևյալ կերպ. հատիկները նախապես կավամաններում բովել են, ապա սանդերի մեջ կամ սալ քարերի վրա՝ մակույկաձև ու գնդաձև որձաքարերով տրորել: Ստացված զանգվածի վրա, որը կոչվում էր անուշուրթ, խին կամ խեղեթ, տաք ջուր են լցրել և խառնել, մինչև որ յուղային մասը բարձրանար ջրի երես, որտեղից այն շերտիներով հավաքել են: Այս աշխատանքը կանայք են կատարել [տես Հոբոսյան 2007, 30]:

¹⁰ Ըստ Ս.Գ. Հոբոսյանի բանավոր հաղորդման (17.05.2017):

¹¹ Melkonyan et al. 2017, 268, fig. 6/4.

էր թե՛ հացահատիկային, թե՛ յուղատու մշակաբույսերի վերամշակումն այնպես, ինչպես բազալտե սանդի դեպքում: Այսօրինակ *փառասպան, որը թվագրվում է 3-րդ դարով*, հայտնի է Ջեյզվանի (Եփրատի ավազան) 2002թ. պեղումներից¹²:

Երկանք: Վաղ միջնադարից սկսած ի հայտ են գալիս վերին հարթ մակերես ունեցող աղացքարերը, որոնք կիրառությունից դուրս են մղում ավելի քիչ արդյունավետությամբ հայտնի *աղորիքներին*¹³: Այսպիսի երկանքներ հայտնի են միջնադարյան մանրանկարներում և ազգագրական նկարագրություններում¹⁴: Երկանքները կազմված են ներքին հարթ աղացքարից՝ կենտրոնում երկաթյա *սոնի*ով և վերին աղացքարից՝ կենտրոնում ելուստով: Աղացքարն անցնում է *փապարակի* սոնու վրայով և պտտվում շնորհիվ փոքր փայտե կոթառի, որն ամրացվում էր կլոր 2,5 – 3 սմ տրամագծով և 3 սմ խորությամբ անցքի մեջ¹⁵:

Երկանքի առավել պարզունակ և նախնական տարբերակը՝ աղորիքն, աշխատում էր ետ ու առաջ տանելու՝ հատիկները տրորելու-սղկելու միջոցով, մինչդեռ երկանքն գործում է առանցքի շուրջը պտտելով՝ հատիկները մանրելու, լոսելու եղանակով: Իր վերջնական ձևն ընդունելուց հետո՝ միջնադարում և մինչև մեր օրերը, երկանքը կառուցվածքային էական փոփոխություններ չի կրել¹⁶:

Դաշտադեմի երկանքներն իրենց կառուցվածքային առանձնահատկություններով լիովին համապատասխանում են միջնադարյան Հայաստանում օգտագործված աղացքարերին¹⁷: Դաշտադեմի ամրոցի 2015թ. պեղումներով հայտնաբերված երկանքների մեջ առկա են թե՛ վերին, թե՛ ստորին աղացքարեր:

ա) Վերին աղացքարերը շրջանաձև, կենտրոնում ելուստով, տափակ բազալտե իրեր են: Հավաքածուում առանձնանում է երկանքի վերին աղացքարի կոտրված օրինակը [նկ. 10, էջ 242], որն ունի եզրային միջանցիկ ելուստ՝ նախատեսված *լիսեռի* ամրացման համար: Այս ելուստի շնորհիվ հստակ կարող ենք ասել, որ գործ ունենք վերին աղացքարի հետ: Աղացքարերը սովորաբար կառուցվածքով իրարից գրեթե չեն տարբերվում:

Վերին աղացքարին բնորոշ հատկանիշներ ունի բազալտե խիստ բեկոտված երկանքը [նկ. 11, էջ 242]: Դատելով կենտրոնի ելուստի շուրջ եզերվող հաստ պարանոցի պահպանված մասի չափերից՝ կարելի է եզրակացնել, որ այն

¹² Կենտրոնում միջանցիկ ելուստով և վերին մակերեսը՝ գոգավոր այս աղացքարերն ունեին սոնի, որը պահպանում էր ստորին և վերին աղացքարերի հավասարակշռությունը: Դրա շնորհիվ վերին քարը բարձրանում և իջնում էր՝ ապահովելով տարատեսակ մթերքի վերամշակություն [տե՛ս Parton 2013, 314–315, Fig. 20a, Q16]:

¹³ Այս երկանքները ներառվում են Ժ. Խաչատրյանի տիպաբանման երկրորդ խմբում [տե՛ս Խաչատրյան 1964, 264, 273, 274]:

¹⁴ Минасян 1978, 103–104, табл. 1, 15, 16.

¹⁵ Տե՛ս Եսայան 1986:

¹⁶ Բեգլարյան 2014, 34, տախտ. 2, նկ. 2, 3:

¹⁷ Միջնադարյան երկանքները որձաքարից կամ սևակուճից պատրաստված կլոր քարեր են, որոնց տրամագիծը տատանվում է 0,45–0,60 մ միջև: Վերին քարի մեջտեղում կա կլոր կամ ձվաձև անցք, եզրին ամրացված է ուղղահայաց բռնակը: Ստորին աղացքարի կենտրոնում ամրացված է սոնի, որի վրա էլ անցքով հագնում է վերին աղացքարը [տե՛ս Բեգլարյան 2014, 34]:

եղել է կոնսաձև: Կոնսաձև և ստորին մակերեսում գոգավոր վերին շարժական աղացքարերն առաջացել են մ.թ.ա. 1-ին դարում և օգտագործվել մինչև վաղ միջնադար (5–7-րդ դդ.): Աղացքարի ստորին մակերեսին արված է շեղանկյուն ակոս, որի նպատակն, ըստ էության, եղել է խոշոր հատիկավոր կամ այլ տեսակի սննդամթերք աղալը կամ մանրացնելը: Այս երկանքների՝ ասպարեզից դուրս մղվելուց հետո գործածության մեջ են մտնում հարթ, շփվող մակերեսով ստորին և վերին աղացքարերով երկանքները, որոնք օգտագործվել են մինչև մեր օրերը¹⁸: Անտիկ երկանքների օրինակներ գտնվել են Հացառատի (5–6-րդ դդ.), Այգեվանի (5–7-րդ դդ.) բնակավայրերից¹⁹:

Ուշագրավ օրինակ է երկանքի մի բեկոր [սկ.12, էջ242], որի պահպանված մասի կողային մակերեսին արված է կլոր անցք: Կարծում ենք, որ այդ անցքին ամրացվել է երկաթե կամ փայտե բռնակը՝ աղացքարը պտտելու համար: Հետևաբար կարելի է այն համարել վերին աղացքար:

բ) Ստորին աղացքարի խմբին են պատկանում կոտրված և դրա հետևանքով ենթադրյալ *կոթառ* չունեցող օրինակները: Այս երկանքներն իրենց գուգահեռներն ունեն «Ջաքարի բերդ» բնակատեղիի 3-րդ խմբի²⁰, Աղստևի հովտի միջնադարյան հնավայրերից հայտնաբերված երկանքների 1-ին տիպի²¹, Հացառատի²², Բերքաբերի²³, Գառնիի²⁴, Դվինի²⁵ օրինակներում:

Այս խմբին է պատկանում ստորին աղացքարի մի օրինակ [սկ.13, էջ242], որն, ի տարբերություն մյուսների, կենտրոնի ելուստին կից՝ աշխատող մակերեսին, ունի ակոս՝ նախատեսված երկաթյա *փապարակի* համար: Այսպիսի աղացքարեր հայտնի են Այգեվանից, Դվինից, Գառնիից և Արտաշատից²⁶:

Բացի բազալտե երկանքներից՝ հայտնաբերվել է նաև տուֆե մի աղացքարի բեկոր, որի միջանցիկ ելուստին կից՝ ողորկ մակերեսից արված է ակոս, որն էլ, կարծում ենք, որ աղացքարի համար է: Այս աղացքարի²⁷ [սկ.14, էջ242] կենտրոնում շատ լավ պահպանված է *փապարակի* կամ *փոփանի* փոսիկը: Այս օրինակ աղացքարեր հայտնի են Սոթքից և Մեղրաձորից. նախատեսված են եղել հանքաքարը փշրելու-մանրելու համար: Սակայն, ի տարբերություն Սոթքի և Մեղրաձորի օրինակների, Դաշտադեմի գտածոն չի օգտագործվել որպես շինաքար՝ պահպանված մասում կլոր տրամագծի շտրիկով:

¹⁸ Խաչատրյան 1964, 264, 273, 274:

¹⁹ Տիրացյան 1963, 109:

²⁰ Асатрян 2005, 64–65.

²¹ Есаян 1992, 133–134.

²² Տիրացյան 1963, 109:

²³ Есаян 1985, 95–96.

²⁴ Առաքելյան, Կարախանյան 1962, 63, սկ.19; Պետրոսյան 1988, 107, աղ. LX 1–5:

²⁵ Ղաֆադարյան 1952, սկ.154:

²⁶ Այս ակոսներում տեղադրվել է երկաթյա *փապարակը*՝ միջանցիկ ելուստով, որի տրամագիծը ավելի մեծ էր երկաթյա սոնու տրամագծից, և դրա շտրիկով վերին աղացքարը չէր տատանվում պտտելիս, այլ իր առանցքի նկատմամբ ամուր էր [տե՛ս Есаян 1992, 56. լուս.3, 5, 7; 57. լուս. 1, 2; 57, լուս.5; 136]:

²⁷ Տե՛ս Բեգլարյան 2014, 38–39:

Կենցաղային քարտե արև իրեր

Դաշտադեմի պեղումներով հայտնաբերված քարտե մյուս առարկաները ներկայացված են առանձին:

Խցանաքար: Դասակարգվում են երեք խմբերում.

ա) խմբում ներառված են տափակ, վերին մակերեսի կենտրոնում ուռուցիկ, երբեմն՝ անմշակ խցանաքարեր: Երկու օրինակներից մեկը տուֆից է՝ կոտրված [սկ. 15, էջ 242], որը մակերեսի կենտրոնում ուռուցիկ է, և երևում են մշակման հետքեր: Երկրորդ օրինակը *պեղիկ* քարից է, բեկոտված վիճակում:

բ) խմբին է պատկանում ավելի փոքր, շրջանաձև տուֆե կափարիչը՝ կենտրոնում միջանցիկ ելուստով [սկ. 16, էջ 242]:

գ) խմբով կարելի է առանձնացնել երկու օրինակ, որոնցից մեկն անմշակ տափակ թերթաքար է: Մյուս օրինակը բազալտից է, որի միջնամասը փոքր-ինչ կոր է, կոտրված, դրսային մակերեսը պատված է սպիտակ կավի շերտով: Այս կափարիչը գինու կարասը ծածկելու համար է, ինչի մասին վկայում է դրա կենտրոնում առկա ելուստը, որը կարող էր նախատեսված լինել գագեթի դուրս մղման համար: Ինչպես այս, այնպես էլ վերոնշյալ կափարիչները, բացառությամբ մեկի, ըստ ամենայնի, օգտագործվել են կարասները ծածկելու համար²⁸: Սակայն ՀՀ-ում՝ թե՛ վաղ շրջանի, թե՛ միջնադարյան հուշարձաններում (Էջմիածին²⁹) գտնված՝ գինու կարասի այլ խցանաքարերը՝ ոչ միշտ է, որ միջանցիկ ելուստներ ունեն:

դ) խմբով առանձնացրել ենք սնկակերպ կառուցվածքով տուֆե մեկ խցան [սկ. 17, էջ 242]: Այս խցանաքարն, ամենայն հավանականությամբ, եղել է ավելի փոքր կուժի խուփ: Չի բացառվում նաև *աղորիքի* կամ *հավանագի* համար որպես *վարասան* օգտագործվելու տարբերակը:

Ծեծիչ: Նախատեսված է տրորելու համար [սկ. 18, էջ 242]։ ստորին՝ բոնակի հատվածում ավելի հարթ է և զանգվածեղ, քան վերին մասում, որն ավելի ողորկ է: Սակայն միանշանակ որոշել, թե ինչ էին դրանով մշակում, հնարավոր չէ: Այդպիսի ծեծիչներ հայտնաբերվել են Գլաձոր-Թանահատ վանական համալիրի պեղումներից³⁰:

Կոկիչ: Սրանց մեջ առանձին խումբ են կազմում տուֆե [սկ. 19, էջ 242] և խեցեղեն փոքր իրերը, որոնց հիմնական գործառույթը կարող էր փայտի և կաշվի մշակումը լինել³¹: Չի բացառվում նաև, որ նման իրերը միջնադարում օգտագործված լինեին կավե անոթները հարթեցնելու, արտաքին երեսները փայլեցնելու համար³²: Նմանատիպ իրերի առկայությունը Դաշտադեմում վկայում է, որ այդտեղ եղել են արհեստավորներ, որոնք ոչ միայն պատրաստում էին տուֆե և բազալտե գործիքներ, այլև ավելի բարձրորակ, լավ հղկված քարե առարկաներ:

²⁸ Ս. Գ. Հորոսյան, բանավոր հաղորդում (մայիս 2017):

²⁹ Варданян и др. 2012, 125.

³⁰ Ղարիբյան 1983, 77:

³¹ Խեցուց պատրաստված նմանատիպ առարկաները ծառայում էին որպես գործիք կաշեգործության մեջ [տես Բաբաջանյան 2015, 94]:

³² Առաքելյան, Կարախանյան 1962, 63:

Մանածագործական իրեր: Սրանց թվում ընդգրկված են ջուլիակի՝ մեկ ամբողջական և մեկ կտորված դազգահի *կախիկներ* [սկ. 20, 21, էջ 242], որոնք իրենց զուգահեռներն ունեն միջնադարյան այլ հնավայրերից հայտնաբերված հավաքածուներում³³: Միջանցիկ անցքով առարկաները (տրամագիծը՝ 8–10 սմ, հաստությունը՝ 1 – 1,5 սմ) ծառայել են որպես *ծանրոց-կախիչ*, այսինքն՝ *իլիկի* գլուխ՝ տնային պայմաններում բրդից թել մանելու համար³⁴:

Փրկը: Դաշտադեմի քարե գտածոներում առանձնահատուկ ուշադրության է արժանի տուֆե *փրկիքը*, որն օգտագործվել է վառարանի ծխի դուրս մղման համար [սկ. 22, էջ 242]: Լայնացող հատվածում փքելքը մրոտված է, ինչը վկայում է երկարատև օգտագործված լինելու մասին. դրա հետ անհրաժեշտ կլինեն եղեգյա փողի կիրառումը:

Կշռաքար: Սրանք բազալտե կլոր երկու գլաքարեր են: Ամենայն հավանականությամբ, կիրառվել են կամ որպես կշռաքար³⁵, կամ որպես պարսաքարեր ռազմական գործողությունների ժամանակ³⁶ [սկ. 24, էջ 242]:

Դաշտադեմի պեղումներով հայտնաբերվել են իրեր [սկ. 23, էջ 242], որոնք կոնաձև, երկու սմ բարձրությամբ առարկաներ են՝ ստորին մակերեսին փոսիկներով³⁷: Դրանց նշանակությունը և գործածությունը կպարզվի ավելի մեծ թվով նմանատիպ իրերի հայտնաբերման և գտնվելու հանգամանքի առկայության պարագայում:

Եզրահանգումներ

Առկա տվյալները ցույց են տալիս, որ Դաշտադեմի քարե իրերը բնորոշվում են մեծ բազմազանությամբ՝ թե՛ տեսակով, թե՛ մթերքի վերամշակման գործառնություններով: Ի տարբերություն բազալտե երկանքի և սանդի, որոնցով հնարավոր էր մշակել ամեն տեսակի մշակաբույս՝ ընդ որում, մթերքի վերամշակման տարբեր փուլերում, տուֆե գործիքները կարող էին օգտագործվել միայն որոշ բուսատեսակների համար՝ այն էլ մթերքի վերամշակման որոշակի փուլում³⁸:

Դաշտադեմի քարե գործիքների թվագրության խնդրին որոշակի վերապահումով ենք մոտենում: Հաշվի առնելով, որ դրանք մեծ մասամբ հայտնա-

³³ Աբրահամյան 1956, 169, նկ. 64, 65; Акопян 2008, 51; Բաբաջանյան, Միրիջանյան 2013, 149, աղ. VII:

³⁴ Բաբաջանյան 2015, 94, աղ. 17, նկ. 5:

³⁵ Լոռե բերդաքաղաքից ևս հաճախ գտնվել են քարե կլոր գնդեր, որոնք հավանաբար օգտագործվել են որպես կշռաքար [տես Դարիբյան 2009, 175]:

³⁶ Որպես հնագույն հարվածող մարտական զենք՝ հիշվում է պարսատիկը, որը շատ հասարակ կառուցվածք ունի. այն կաշվից երկար երիզ է, որի կենտրոնը՝ լայն և կրկնաձավ գոգավոր մաս ունի, որտեղ դրվում է պարսաքարը [տես Աբրահամյան 1950, 47]:

³⁷ Այս իրերը նման են Երևանի վաղերկաթեդարյան Համո–1 քարայրից գտնված արձանիկներին, որոնք բնորոշվել են որպես պտղաբերության աստվածությունների նշանակային վերարտադրություններ՝ պայմանական երկսեռությունն ընդգծող որոշակի մանրամասներով [տես Դեմիրիսյանյան, Ազիզյան 1985, 9–10]:

³⁸ Այս եզրահանգման համար հիմք է ծառայում քարի տեսակը, թե՛ն տուֆե դիճեղերը կարող էին օգտագործվել վերամշակման սկզբնական փուլում՝ ինչպես բազալտե սանդերը:

բերվել են ավելի ուշ շրջանում կառուցված տնտեսական կառույցներում, կարելի է դրանք թվագրել 15–19-րդ դարերով, թեև քարե գործիքների որոշ ձևեր անփոփոխ պահպանվել են ընդհուպ մինչև 20-րդ դարի սկիզբ:

Այսպիսով, Դաշտադեմի քարե գործիքների տիպաբանական քննությունը հնարավորություն է ընձեռում իրականացնելու դրանց դասակարգումը, ինչպես նաև դիտարկելու մթերքի տեսակների և դրանց վերամշակման փուլերի հաջորդականությունը: Հնագիտական այլ գտածոների (հատկապես խեցեղենի) հետ զուգորդումը և համալիր ուսումնասիրությունը, ինչպես նաև հնաբուսաբանական նմուշների վերլուծությունը կնպաստեն Դաշտադեմի ամրոցի տնտեսական-արտադրական որոշ ճյուղերի առավել ամրոջական պատկերի վերականգնմանը:

ՕԳՏԱԳՈՐԾՎԱԾ ԳՐԱԿԱՆՈՒԹՅՈՒՆ

ԱԲՐԱՀԱՄՅԱՆ 1950

Աբրահամյան Վ. Ա., Միջնադարյան Հայաստանի զենքերի տեսակները // ՀՍՍՌ ԳԱ պետական պատմության թանգարանի «Աշխատություններ», № 2, Երևան, 1950:

ԱԲՐԱՀԱՄՅԱՆ 1956

Աբրահամյան Վ. Ա., Արհեստները Հայաստանում IV–XVIII դդ., Երևան, ՀՍՍՌ ԳԱ հրատ., 1956:

ԱՌԱԲԵԼՅԱՆ, ԿԱՐԱԽԱՆՅԱՆ 1962

Առաքելյան Բ. Ն., Կարախանյան Գ. Հ., Գառնի III (1949–1956 թթ. պեղումների արդյունքները) // Հնագիտական պեղումները Հայաստանում, հ. 10, Երևան, ՀՍՍՌ ԳԱ հրատ., 1962:

ԲԱԲԱԶԱՆՅԱՆ 2015

Բաբաջանյան Ա. Ա., Հայաստանի XIV–XVII դդ. խեցեղենը (թեկնածուական ատենախոսություն), Երևան, ՀՀ ԳԱԱ Հնագիտության և ազգագրության ինստիտուտ (ղեկավար՝ Հ. Ա. Մելքոնյան), 2015:

ԲԱԲԱԶԱՆՅԱՆ, ՄԻՐԻՋԱՆՅԱՆ 2013

Բաբաջանյան Ա. Ա., Միրիջանյան Դ. Հ., Թեղենյաց վանքի խեցեղենը // Պատմաբանասիրական հանդես, 2013, № 1, 134–150:

ԲԴՈՅԱՆ 1972

Բդոյան Վ. Հ., Երկրագործական մշակույթը Հայաստանում, Երևան, ՀՍՍՀ ԳԱ հրատ., 1972:

ԲԵԳԼԱՐՅԱՆ 2014

Բեգլարյան Հ. Վ., Երկրագործական մթերքների վերամշակումը միջնադարյան Հայաստանում, Երևան, Հեղ. հրատ., 2014:

ԴԵՄԻՐԽԱՆՅԱՆ, ԱԶԻԶՅԱՆ 1985

Դեմիրխանյան Ա. Հ., Ազիզյան Հ. Ա., Կոտքեր Համո–1 քարայրից // Հայկական ՍՍՀ-ում 1983–1984 թթ. դաշտային հնագիտական աշխատանքների արդյունքներին նվիրված գիտական նստաշրջան. Ջեկուցումների թեզիսներ, Երևան, ապրիլ 1985, 9–10:

ԵՍԱՅԱՆ 1986

Եսայան Հ. Ս., Երկանքի օգտագործումը միջնադարյան Հայաստանում // Լրաբեր հասարակական գիտությունների, 1986, № 12, 69–74:

ԽԱԶԱՏՐՅԱՆ 1964

Խաչատրյան Ժ. Դ., Երկանքի առաջացումն ըստ Գառնիի պեղումներից հայտնաբերված նյութերի // Պատմաբանասիրական հանդես, 1964, № 1, 264–274:

ՀՈՐՈՍՅԱՆ 2007

Հորոսյան Ս. Գ., Հայոց ձիթհանության մշակույթը (XIX դ. – XX դ. առաջին կես). պատմագագարական ուսումնասիրություն (խմբ. Գ. Գ. Սարգսյան) // Հայ ազգագրություն և բանահյուսություն, հ. 23, Երևան, «Գիտություն», 2007, 7–98:

ՂԱՐԻԲՅԱՆ 1983

Ղարիբյան Ի. Գ., Գլաձոր. Տեղադրությունը, պեղումները, վիմագիր արձանագրությունները, Երևան, ԵՊՀ հրատ., 1983:

ՂԱՐԻԲՅԱՆ 2009

Ղարիբյան Ի. Գ., Լոռի բերդաքաղաքը և նրա պեղումները, Երևան, «Գիտություն», 2009:

ՂԱՖԱԴԱՐՅԱՆ 1952

Ղաֆաղարյան Կ. Գ., Դվին քաղաքը և նրա պեղումները, հ. 1, Երևան, ՀՍՍՀ ԳԱ հրատ., 1952:

ՊԵՏՐՈՍՅԱՆ 1988

Պետրոսյան Հ. Լ., Գաննին IX–XIV դարերում Երևան, ՀՍՍՀ ԳԱ հրատ., 1988:

ՏԻՐԱՑՅԱՆ 1963

Տիրացյան Գ. Ա., Հացառատի ամրոցի 1962թ. պեղումները // ՀԽՍՀ ԳԱ «Տեղեկագիր», 1963, № 12, 103–110:

АКОПЯН 2008

Акопян Н. Г., Раскопки Центрального квартала. Двин, IV. Город Двин и его раскопки (1981–1985 гг.), ред. А. А. Калантарян // Археологические раскопки в Армении, № 24, Ереван, «Гитутюн», 2008.

АСАТРЯН 2005

Асатрян Е. А, Закари берд (результаты раскопок), Институт археологии и этнографии НАН РА // Археологические раскопки в Армении, № 19, Ереван, «Гитутюн», 2005.

ВАРДАНЯН и др. 2012

Варданян Л. М., Сарксян Г. С., Тер-Саркисянц А. Е., Армяне, серия «Народы и культуры», Москва, «Наука», 2012.

ЕСАЯН 1992

Есаян Г. С., Материальная культура бассейна реки Агстев в развитии средневековье, Ереван, изд. ЕГУ, 1992.

ЕСАЯН 1985

Есаян Г. С., Раскопки средневекового поселения в Беркабере // Вестник общественных наук АН, 1985, № 6, 92–100.

МИНАСЯН 1978

Минасян Р. С., Классификация ручного жернового постава // Советская археология, № 3, Москва, 1978, 101–112.

MELKONYAN et al. 2017

Melkonyan H. A., Babajanyan A. A., Harutyunyan A., Davtyan D., Aghaian S. H., The excavations of Dashtadem fortress: preliminary report on 2015 fieldwork activity // Aramazd: Armenian journal of Near Eastern studies, 2017, vol. XI: 1–2, 263–292.

PARTON 2013

Parton H., Milling and Weaving Equipment, including Hand-held Stone Tools, Mortars, Querns, and Stone Vessels, Loom Weights, and Spindle Whorls // Excavations at Zevgma, Vol. 3 (ed. William Aylward), The Packard Humanities Institute, Chapter six, Los Altos, California, 2013, 295–344.

ԱՄՓՈՓԱԳՐԵՐ

Ա. Ա. Մարտիրոսյան

*Հնագիտության և ազգագրության ինստիտուտ*Դաշտադեմի ամրոցի 2015 թվականի պեղումներով
հայտնաբերված կենցաղային քարե առարկաների
տնտեսական բաղադրիչի շուրջ*Հիմնասյուներ՝ սանդ, հավանգ, երկանք, տնտեսություն, մթերքի վերամշակություն, գինեգործություն, ջուլհակություն:*

Դաշտադեմի քարե իրերը բնորոշվում են մեծ բազմազանությամբ՝ թե՛ տեսակով, թե՛ մթերքների վերամշակման գործառնություններով: Քարե գործիքները դիտարկվում են մթերքի վերամշակման տեսանկյունից՝ փորձելով վերականգնել տնտեսության հիմնական ուղղություններին վերաբերող պատկերը (այլուրի, հացամթերքի արտադրություն, ձիթագործություն, գինեգործություն, ջուլհակություն, ևն): Միաժամանակ, բացահայտվում են մի շարք խնդիրներ, որոնք հետագա ուսումնասիրության առարկա կարող են դառնալ: Դրանցից առաջինը կապվում է սանդի, հավանգի և երկանքի գործառնության տիպաբանման հետ:

A. A. Martirosyan

*Institute of Archaeology and Ethnography*On the Economic Component of Household Stone Production Objects
unearthed from the 2015 Excavations of the Dashtadem Fortress*Keywords:* mortar, hand millstone, economy, food reprocessing, winemaking, weaving.

The stone tools of the Dashtadem fortress are observed from the point of view of food processing, restoring the main directions of the economy. The data collected in the results of the 2015 archaeological excavations indicate that the stone products of the Dashtadem fortress are characterized by a large diversity, either type or function. At the same time, there are a number of questions that can be further studied.

The first of these is related to the function and quality of used material of the mortars and spindles. Unlike basalt mortars which cultivate all kinds of crops at different stages of the food processing, the tools made from tuff can be used only for certain plant species at a certain stage of products processing.

It is also important to clarify the archaeological context. The study of unearthed architectural complexes and a rich assemblage of archaeological material argues that the fortress actively functioned in the 12th century to the 1st quarter of 14th century further became an ordinary settlement. The stone items mainly have been found in the residential and economic complexes (granaries, clay ovens) of the later periods which allow us to date them to the 15th–18th centuries.

Thus, typological classification of stone tools unearthed during the excavations in Dashtadem allow us to control the sequence of products and their processing phases. Combining with other archaeological finds (especially ceramics) as well as analyzing archaeological samples, the complex research, will contribute to a more comprehensive study of some of the economic and manufacturing sectors in the Dashtadem fortress.

А. А. Мартиросян
Института археологии и этнографии

Об экономическом компоненте бытовых каменных производственных предметов, найденных из раскопок крепости Даштадем

Ключевые слова: ступка, жернова, хозяйство, переработка продуктов, виноделие, ткачество.

Каменные предметы, найденные в результате раскопок крепости Даштадем отличаются многообразием как в плане ассортимента, так и функций переработки сырья. Рассмотрение этих предметов с точки зрения переработки продуктов поможет восстановлению общей картины основных направлений экономики (производство муки, хлебных изделий, растительного масла, вина и т. д.). В свете сказанного возникает ряд вопросов, которые могут стать предметом дальнейших исследований.

В частности, вопрос, связанный с функциональной типологией ступок и жерновов: В отличие от базальтовых ступок, с помощью которых можно культивировать все виды сельскохозяйственных культур на разных этапах переработки продуктов, ступки из туфа могут использоваться лишь для определенных видов растений и на определенном этапе переработки.

Весьма важно уточнение археологического контекста. Изучение архитектурных комплексов и богатого археологического материала показывает, что крепость активно функционировала в XII в. – до первой четверти XIV в., впоследствии она превратилась в обычное поселение. Каменные предметы в основном были найдены в жилых и хозяйственных комплексах (в зернохранилищах и глиняных печах) более поздних периодов, что позволяет датировать их XV–XVIII вв.

Таким образом, типологическая классификация каменных предметов, выявленных во время раскопок в Даштадеме, дает возможность проследить последовательность и фазы переработки продуктов. Комплексное исследование каменных и других археологических находок (особенно керамики) будет способствовать более всестороннему изучению экономического и производственного секторов в крепости Даштадем.

Елена Васильева
ИА РАН

АРХЕОЛОГИЧЕСКОЕ ИЗУЧЕНИЕ ГОРОДСКИХ И МОНАСТЫРСКИХ НЕКРОПОЛЕЙ В РОССИИ СЕГОДНЯ

Городские некрополи и кладбища исследуются в России с 19-го века. В этот период чаще всего в научный оборот вводится информация о захоронении или группе захоронений, а также об отдельных находках и погребальных конструкциях. Одним из наиболее изученных элементов погребального комплекса являются надгробные памятники, в том числе их эпиграфика.

Археология монастырских некрополей как самостоятельное научное направление стала складываться лишь с 1980-х годов. В последние десятилетия большее внимание уделяется локализации, восстановлению монастырских некрополей и отдельных захоронений наиболее почитаемых лиц.

С 2013 года в России введен столетний рубеж древности для археологических объектов. Сейчас некрополи 18–19-ых вв. и даже начала 20-го в. стали предметом археологического изучения.

В настоящий момент выходят обобщающие работы, посвященные архитектурно-археологическим исследованиям монастырей, церквей и некрополям при них. Ведутся работы по созданию хронологической шкалы для некрополей с преобладанием безынвентарных захоронений.

Ключевые слова: археология, исторические некрополи, прицерковные кладбища, городские некрополи, монастырские некрополи.

Общая часть

В настоящее время в российской методической литературе используется следующее определение термина некрополь, а именно – слово «кладбище», в самом общем значении. Кроме того, введен термин исторический некрополь – кладбища 16 – начала 20-го вв.; погребенные на этих кладбищах лица упомянуты в письменных источниках или известны по другим документам; кладбища, сохранившие внешнюю структуру к моменту раскопок. Таким образом, к историческим некрополям относятся также погребения вне кладбищ, представляющие интерес для истории, а также массовые (братские) захоронения и военные кладбища¹.

¹ Алексеев 2013, 3; Беляев 2011а, 5.

Необходимо подчеркнуть, что наземная часть большого количества некрополей в России на настоящий момент утрачена или существенно повреждена. В некоторых случаях утрачены и здания церквей, к которым относились кладбища. Связано это не только с атеистическими мероприятиями середины 20-го в. – появление практики вторичного использования надгробных памятников относится к значительно более раннему времени (согласно церковному праву, остатки церковных сооружений, к которым причислялись и надгробия, можно было использовать в церковном строительстве).

Еще относительно недавно граница «научной археологии» строго отделяла 17-ый в. от 18-го, и погребения позже 1700 г. к археологии не имели отношения². В 1980-х гг., когда началось восстановление религиозных объектов, появилась практическая необходимость археологического изучения исторических некрополей. В последние десятилетия, после передачи Русской православной церкви крупнейших монастырских комплексов, наблюдается повышенный интерес к этой теме со стороны церковных властей. Проблемная ситуация, суть которой заключалась в том, имеет ли право на существование археология 17–20-ых вв. как самостоятельное научное направление, особенно остро проявилась в Сибири³. Многие охраняемые научно-исследовательские работы ведутся в соответствии с общепринятыми на тот момент для эксгумации поздних погребений правилами методики.

В 2013 году были приняты поправки к Федеральному закону 73-ФЗ «Об объектах культурного наследия (памятниках истории и культуры) народов Российской Федерации», по которым введен столетний рубеж древности для археологических объектов⁴. Таким образом, сейчас некрополи 17–19-ых вв. и даже начала 20-го в. стали предметом обязательного изучения.

В настоящее время можно назвать несколько основных целей проведения археологических исследований на участках городских и монастырских некрополей в России:

– осуществление спасательных археологических полевых работ (работ по сохранению объектов археологического наследия в случае невозможности обеспечения их физической сохранности, проводимых методами научных исследований объектов археологического наследия с полным или частичным изъятием археологических предметов из раскопов в целях их сохранения и получения научных знаний)⁵,

– локализация некрополей и планирование мероприятий по обеспечению их сохранности,

– персонификация погребений для последующего восстановления некрополей и отдельных захоронений наиболее почитаемых лиц.

² Беляев 2011а, 9.

³ Молодин 2011, 5.

⁴ ФЗ от 25.06.2002 N 73–ФЗ, Статья 18.12.

⁵ ПППАПРСНОД 2013, 4.

Методические принципы

Структура описания погребальных комплексов разработана на семинаре «Морфология древностей» Скукиной Е. В.⁶ Погребальный комплекс рассматривается как самостоятельная подсистема, выделены структура и составляющие элементы погребального комплекса. Сформирован список признаков и их значений, признаки объединены в группы, описывающие структурные части погребального комплекса. Получено 248 классов погребального комплекса, каждый класс определен набором конструктивных элементов⁷.

Типовые характеристики исторических некрополей как археологических объектов, включая могильные ямы, внутримогильные и надмогильные сооружения, подробно описаны Беляевым Л. А.⁸

Одним из важных методологических принципов является разработка типологий элементов погребальных комплексов по материалам раскопок некрополей и отдельных захоронений. Эта проблематика разрабатывалась Сагайдаком М., Ивакиным В. Г., Пановой Т. Д., Беляевым Л. А.

Типология Сагайдака М. и Ивакина В. Г. разрабатывалась на основе материалов, полученных в ходе исследования городских кладбищ Киева 11 – первой половины 13-го вв.⁹ Ими рассмотрено 39 некрополей (1006 захоронений), топография захоронений, различные категории погребальных памятников, виды погребальных сооружений.

Пановой Т. Д. разработана типология погребальных сооружений 11 – 16-ых вв. Данная типология отражает многообразие всех типов погребальных сооружений, включая надгробные памятники¹⁰.

Работы Беляева Л. А. внесли крупный вклад в разработку типологии надмогильных сооружений, встреченных при раскопках некрополей Москвы.

Полевые археологические работы на территории некрополей ведутся с учетом общепринятой методики изучения грунтовых могильников и подземных архитектурных сооружений¹¹.

Современный опыт археологических работ показывает, что археология исторических некрополей – это особая методическая задача¹². Становится ощутимым отсутствие специальных методических рекомендаций при исследовании и сохранении этих памятников. Первой попыткой заполнить пробел стала работа Л. А. Беляева «Опыт изучения исторических некрополей и персональной идентификации методами археологии», вышедшая в серии «Методика полевых археологических исследований», издаваемой Институтом археологии РАН.

⁶ Лихтер 2015, 284.

⁷ Скукина 1997, 11–13.

⁸ Беляев 2011а, 12–20.

⁹ Ивакин 2008, 95.

¹⁰ Панова 2004, 65.

¹¹ ПППАПРСНОД 2013.

¹² Макаров et al. 2015, 8–9.

Несомненно, что методика проведения археологических исследований некрополя зависит от целей, поставленных перед специалистом, и наиболее полно методические аспекты разрабатываются в тех случаях, когда задачей является комплексное исследование некрополя в целом. Таким примером могут служить работы Института археологии РАН, проведенные в 2014 году на некрополе Московской духовной академии (Троице-Сергиева лавра, Московская область, г. Сергиев Посад). Целью этих работ являлись локализация, определение структуры, планиграфии, временных рамок существования и персонификация погребений. Был привлечен обширный круг специалистов из разных областей науки, и именно благодаря этому, а также слаженной работе всех участников, количество персонифицированных погребений на настоящий момент уже составляет 60% от общего количества захоронений¹³.

В случае, когда целью работ является персонификация конкретного погребения¹⁴, или идентификации семейных захоронений¹⁵, круг методических разработок может дополняться новыми, более детализированными аспектами (проведение генетических экспертиз и пр.).

Впоследствии планируется обобщение данных методических принципов для утверждения общей методической нормы археологического исследования исторических некрополей.

Археологическое изучение городских и монастырских некрополей

В России в настоящее время число археологических источников и объем информации по городским и монастырским некрополям постоянно растет.

Начиная с 19-го в. внимание исследователей привлекают материалы древних городских некрополей и кладбищ, однако для историографии 19 – начала 20-го вв. характерна, как правило, только констатация факта находки отдельных или групп захоронений, погребальных сооружений или намогильных памятников¹⁶.

В советский период накопление данных о средневековых городских захоронениях шло намного быстрее в связи со значительным расширением программ по исследованию древнерусских городов. Однако для публикаций по данной теме характерно, как правило, введение в научный оборот отдельных находок и их групп, без рассмотрения истории ритуала захоронения в целом. Следует отметить, что в советский период наиболее полно обработаны и изданы сведения о древнерусских некрополях такого крупного центра, как Киев¹⁷. Древнерусские кладбища других городов представлены в исторической литературе эпизодически и кратко. Часто подобные публикации посвящены изучению отдельных конкретных деталей погребального обряда.

¹³ Энговатова et al. 2016a, 381–397.

¹⁴ Энговатова et al. 2016c, 240–243.

¹⁵ Энговатова et al. 2015, 123–125; Энговатова et al. 2016b, 398–409.

¹⁶ Мурзакевич 1837; Мурзакевич 1899; Бобринский 1905, 31–32; Романцев 1908.

¹⁷ Голубева 1949, 103–118; Каргер 1958; Каргер 1961.

Что касается археологии монастырских некрополей, то она как самостоятельное научное направление стала складываться сравнительно недавно, хотя определенный интерес к этой теме прослеживается еще с 19-ого в. (работы А.С. Уварова 1852 г. в Суздале).

С середины 20-ого в. археологические исследования монастырей ограничивались в основном сопровождением реставрационных работ на памятниках архитектуры. Поэтому в поле зрения ученых попадали отдельные, случайно обнаруженные погребения или группы погребений, которым грозила неминуемая утрата в ходе восстановления архитектурного облика обителей и иных строительных мероприятий.

Лишь сравнительно недавно, в конце 80-х гг. прошлого века, при масштабных работах на территориях отдельных монастырских комплексов появилась возможность изучения обширного материала, связанного с некрополями¹⁸.

В последние десятилетия, после передачи крупнейших монастырских комплексов Русской православной церкви, кроме реставрационных работ и благоустройства территорий стало уделяться внимание локализации и, по возможности, восстановлению монастырских некрополей и отдельных захоронений наиболее почитаемых лиц.

Непрерывно на протяжении последних пятнадцати лет археологические работы ведутся на территориях монастырей и церквей не только в Москве и Московской области (Зачатьевского, Ново-Иерусалимского, Новодевичьего монастырей, Троице-Сергиевой лавры), но и в других регионах европейской части России, среди них: Кирилло-Белозерский, Соловецкий, Ферапонтов, Спасо-Елеазаровский, Мальский, Пантелеймонов, Михайло-Клопский, Деревяницкий и другие монастыри в Новгородской, Тверской, Архангельской, Вологодской, Владимирской, Псковской, Нижегородской, Ярославской областях; в Санкт-Петербурге и Ленинградской области. В восточных регионах страны исследования некрополей немногочисленны. Можно отметить впечатляющие результаты, полученные в ходе археологических раскопок якутских погребений¹⁹, а также работы по исследованию приходских кладбищ в Иркутске²⁰.

Имеются опубликованные материалы по результатам археологических исследований прицерковных кладбищ в городах Москве²¹, Можайске²², Дмитрове²³, Звенигороде²⁴, Пскове²⁵, Старой Руссе²⁶, Суздале²⁷.

¹⁸ Беляев 2011а, 9.

¹⁹ Крюбези, Алексеев, 2012, 15.

²⁰ Молодин 2011, 6.

²¹ Баталов et al. 2010; Панова 1989, 219–234.

²² Энговатова 1994, 155.

²³ Энговатова, Гончарова 2002.

²⁴ Алексеев 2005; Алексеев 2013.

²⁵ Кузьмин 2009, 58–66; Харлашев 2009, 187–197; Новоселов 2008, 103–108.

²⁶ Торопова et al. 2009, 266–273.

²⁷ Нестерова 2009, 191–199.

В настоящий момент выходят обобщающие работы, посвященные архитектурно-археологическим исследованиям монастырей и церквей различных регионов европейской части России²⁸.

Проблематика работ

Одной из особенностей некрополей, особенно поздних, является их тесная связь с настоящим, в связи с этим часто подобные работы вызывают неприятие общественности. Поэтому при изучении монастырских некрополей крайне важен этический аспект, связанный с персонификацией погребений и судьбой находящихся в них реликвий.

Специалист-археолог, ведущий раскопки на территории некрополя действующего монастыря или церкви, постоянно сталкивается с вопросами о вывозе обнаруженных останков для дальнейших в процессе лабораторных исследований, а также проблемами перезахоронения останков. До сих пор не разрешена коллизия между правом государства и общества на обнаруженные при раскопках объекты культурного наследия и практикой перезахоронения найденных вещей вместе с останками. Здесь необходима проработка юридических норм, определяющих порядок взаимодействия науки, государства, церкви и общества в свете подобных довольно часто возникающих проблем.

ИСПОЛЬЗОВАННАЯ ЛИТЕРАТУРА

АЛЕКСЕЕВ 2005

Алексеев А. В., Описание охранных археологических исследований на участке восстановления храма Вознесения Господня в г. Звенигороде в 2004 г. // Охранные исследования церкви Вознесения Господня на Нижнем посаде Звенигорода {Труды Подмосковной экспедиции Института археологии РАН}, том 3, Москва, ИА РАН, 2005.

АЛЕКСЕЕВ 2013

Алексеев А. В., Звенигородский некрополь. Исторические кладбища города и округи, Звенигород, ГБУК МО «Звенигородский историко-архитектурный и художественный музей», 2013.

БАТАЛОВ, БЕЛЯЕВ 2010

Баталов А. Л., Беляев Л. А., Сакральное пространство средневековой Москвы, Москва, «Дизайн. Информация. Картография», 2010.

БАТАЛОВ, БЕЛЯЕВ 2012

Баталов А. Л., Беляев Л. А., Московский Новодевичий монастырь. К 500-летию основания, Антология, Москва, «АртКитчен», 2012.

БАТАЛОВ, БЕЛЯЕВ 2013

Баталов А. Л., Беляев Л. А., Церковь Вознесения в Коломенском: архитектура, археология, история, Москва, МГОМЗ, 2013.

БЕЛЯЕВ 2011а

Беляев Л. А., Опыт изучения исторических некрополей и персональной идентификации методами археологии (Методика полевых археологических исследований), Москва, ИА РАН, 2011.

²⁸ Баталов et al. 2013; Беляев 2011б; Баталов et al. 2012; Буров 2013.

БЕЛЯЕВ 2011б

Беляев Л. А., Некрополь Данилова монастыря в Москве XVII–XIX вв.: историко-археологические исследования 1970–2000-х годов, Москва, «Даниловский благовестник», 2011.

БОБРИНСКИЙ 1905

Бобринский А. А. (председатель Императорской Археологической Комиссии), Гробница Святого Владимира // ИАК, СПб, Приб. к вып. 14, 1905, 31–32.

БУРОВ 2013

Буров В. А., Государево богомолье – Соловецкий монастырь: Проблемы истории великой северной обители (XV – XIX века), Москва – Архангельск, ИА РАН, 2013.

ГОЛУБЕВА 1949

Голубева Л. А., Киевский некрополь // МИА, N 11, том 1. Москва-Ленинград, АН СССР, 1949.

ІВАКІН 2008

Івакін В. Г., Християнські поховальні пам'ятки давньоруського Києва, Київ, КИТ, 2008.

КАРГЕР 1958

Каргер М. К., Древний Киев, том 1, Москва-Ленинград, АН СССР, 1958.

КАРГЕР 1961

Каргер М. К. Древний Киев, том 2, Москва-Ленинград, АН СССР, 1961.

КРЮБЕЗИ, АЛЕКСЕЕВ 2012

Крюбези Э., Алексеев А., Мир древних якутов: опыт междисциплинарных исследований (по материалам саха-французской археологической экспедиции), Якутск, издательско-полиграфический комплекс СВФУ, 2012.

КУЗЬМИН 2009

Кузьмин В. Г., Моровые кладбища средневекового Пскова // Археология и история Пскова и Псковской земли, Семинар имени академика В. В. Седова, Материалы 54-го заседания (15 – 17 апреля 2008 года) ИА РАН, Псков, Дом печати, 2009, 58–66.

ЛИХТЕР 2015

Лихтер Ю. А., Вещественный источник и база данных – принципы взаимодействия, Москва, ООО «ТМ Продакшн», 2015.

МАКАРОВ, ЭНГОВАТОВА 2015

Макаров Н. А., Энговатова А. В., Археология исторических монастырских некрополей: методика, открытия, проблемы восстановления // Вторая ежегодная конференция «Археология и общество», Москва, ИА РАН, 2015, 7–10.

МОЛОДИН 2011

Молодин В. И. (отв. ред.), Лица первых иркутян // альбом графических реконструкций, Иркутск, «Амтера», 2011.

МУРЗАКЕВИЧ 1837

Мурзакевич Н. Н., Об открытии гробницы в окрестностях Смоленска // ТЛОИДР, ч. 8, Москва, Университетская типография, 1837, 307–309.

МУРЗАКЕВИЧ 1899

Мурзакевич Н. Н., О древних гробницах, найденных в Старой Рязани в 1830 г. // ТРУАК, том 14, вып. 3, Рязань, Тип. Губ. Правл., 1899, 313–380.

НЕСТЕРОВА 2009

Нестерова Н. В., Городские некрополи средневекового Суздаля по данным археологических исследований // Археология Владимиро-Суздальской земли, выпуск 2, Москва, 2009, 191–199.

НОВОСЕЛОВ 2008

Новоселов Н. В., Первоначальный замысел и последующее изменение архитектурной концепции церкви Дмитрия Солунского в Пскове // Археология и история Пскова и Псковской земли. Семинар имени академика В.В. Седова, Материалы LIII заседания (10 – 13 апреля 2007 года), Псков, Российский гуманитарный научный фонд, Институт археологии РАН, Псковский археологический центр, 2008, 103–108.

ПАНОВА 1989

Панова Т. Д., Погребальные комплексы XIV–XVII вв. на территории Московского Кремля // Советская археология. 1989, N 1, Москва, ИА РАН, 219–234.

ПППАПРСНОД 2013

Положение о порядке проведения археологических полевых работ и составления научной отчетной документации, Москва, ИА РАН, 2013 // http://www.archaeolog.ru/media/2018/Polozhenie_2018_2.pdf.

РОМАНЦЕВ 1908

Романцев И. С., Ковалевская находка // Сборник Новгородского общества любителей древностей, 1908, выпуск 1, Новгород, 78–84.

СКУКИНА 1997

Скукина Е. В., Погребальные памятники Тверского Поволжья X–XII вв., Автореферат диссертации, Москва, Московский государственный университет им. М. Б. Ломоносова, 1997.

ТОРОПОВА et al. 2009

Торопова Е. В., Колосницын П. П., Воронков И. А., Археологические исследования у церкви Святого Великомученика Мины в Старой Руссе в 2007 г. // Археология и история Пскова и Псковской земли, Семинар им. академика В.В. Седова, Материалы 54-го заседания (15 – 17 апреля 2008 года), ИА РАН, Псков, Дом печати, 2009, 266–273.

ФЗ 25.06.2002 N 73–ФЗ

Федеральный закон от 25.06.2002 N 73–ФЗ (ред. от 29.07.2017) “Об объектах культурного наследия (памятниках истории и культуры) народов Российской Федерации”.

ХАРЛАШОВ 2009

Харлашов Б. Н., Археологические раскопки церкви Иоанна Милостивого в Пскове // Археология и история Пскова и Псковской земли, Семинар им. академика В.В. Седова, Материалы 54-го заседания (15 – 17 апреля 2008 года), ИА РАН, Псков, Дом печати, 2009, 187–197.

ЭНГОВАТОВА 1994

Энговатова А. В., Погост начала XV века в г. Можайске // Макариевские чтения «Памятники древнерусской культуры» (материалы II Российской научной конференции 8–10 июня 1994 года, посвященной памяти святителя Макария), вып. 2, ч. 1, Можайск, «Можайский полиграфкомбинат», 1994, 155–169.

ЭНГОВАТОВА, ГОНЧАРОВА 2002

Энговатова А. В., Гончарова Н. Н., Предварительные результаты исследования средневекового могильника на территории кремля г. Дмитрова // Археологическое изучение Подмосковья (Дмитров, Мытищи, Тарасовка), Труды Подмосковной экспедиции Института археологии РАН, том 1, Москва, ИА РАН, 2002, 203–295.

ЭНГОВАТОВА et al. 2015

Энговатова А. В., Медникова М. Б., Радюш О. А., Шведчикова Т. Ю., Решетова И. К., Васильева Е. Е., Семейная усыпальница Ермоловых в Орле // Институт археологии: новые экспедиции и проекты, Москва, ИА РАН, 2015, 123–125.

ЭНГОВАТОВА et al. 2016a

Энговатова А. В., Медникова М. Б., Добровольская М. В., Решетова И. К., Шведчикова Т. Ю., Тарасова А. А., Васильева Е. Е., Панченко К. И., Никитин С. А., Исследование некрополя Московской духовной академии в 2014 году // Археология Подмосковья: Материалы научного семинара, выпуск 12, Москва, ИА РАН, 2016, 381–397.

ЭНГОВАТОВА et al. 2016b

Энговатова А. В., Медникова М. Б., Васильева Е. Е., Яганов А. В., Решетова И. К., Тарасова А. А., Шведчикова Т. Ю., Археологические исследования у Духовской церкви Троице-Сергиевой лавры в 2014 году (к вопросу о возможностях исторических идентификаций) // Археология Подмосковья: Материалы научного семинара, выпуск 12, Москва, ИА РАН, 2016, 398–409.

ЭНГОВАТОВА et al. 2016c

Энговатова А. В., Добровольская М. В., Медникова М. Б., Васильева Е. Е., Курицын М. А., История идентификации архиепископа Никона Рождественского в процессе археологических раскопок у церкви Сошествия Святого Духа в Троице-Сергиевой лавре // Средневековая личность в письменных и археологических источниках: Московская Русь, Российская империя и их соседи: материалы научной конференции, Москва, ИА РАН, ИРИ РАН, 2016, 240–243.

СПИСОК СОКРАЩЕНИЙ

АН СССР – Академия наук СССР

ГБУК МО – Государственное бюджетное учреждение культуры Московской области

ИА РАН – Институт археологии РАН

ИИАК – Известия Императорской Археологической Комиссии

ИРИ РАН – Институт российской истории РАН

МГОМЗ – Московский государственный объединенный музей-заповедник

МИА – Материалы и исследования по археологии СССР

СВФУ – Северо-Восточный федеральный университет имени М.К. Аммосова

СПб – Санкт-Петербург

ТЛОИДР – Труды и летописи Императорского Московского общества истории и древностей Российских

ТРУАК – Труды Рязанской ученой архивной комиссии

ԱՄՓՈՓԱԳՐԵՐ

Ե. Ե. Վասիլևա

Ռուսաստանի Գիտությունների ակադեմիայի Հնագիտության ինստիտուտը

Եկեղեցիների տապանաբակերի և վանական գերեզմանատների հնագիտական ուսումնասիրությունն արդի Ռուսաստանում

Հիմնաբաներ՝ հնագիտություն, պատմական գերեզմանոց, եկեղեցու տապանաբակ, քաղաքային գերեզմանոց, վանական գերեզմանոց:

19-րդ դարից սկսած՝ Ռուսաստանում ուսումնասիրության առարկա են դարձել եկեղեցիների տապանաբակերը և քաղաքային գերեզմանոցները: Հետազոտությունների արդյունքում բազմաթիվ տեղեկություններ են հավաքվել ինչպես մեկ մասնավոր թաղման, այնպես էլ խմբակային թաղումների, ննջեցյալի հետ դրված իրերի, գերեզմանային կառույցների մասին: Թաղման համալիրների առավել ուսումնասիրված քաղաքիչներից են տապանաքարերը:

Վանական գերեզմանատների հնագիտությունը՝ որպես ինքնուրույն գիտական ուղղություն, ձևավորվել է 1980-ականներին: Ներկայումս բազմաթիվ ուսումնասիրություններ նվիրված են վանական գերեզմանատների տեղադրությանը կամ պատմական անհատների թաղումներին: Միաժամանակ զարգանում են վանական գերեզմանատների հետազոտման և պահպանման մեթոդները :

Վերջին 15 տարվա ընթացքում պեղումներ են իրականացվում ինչպես Մոսկվայի և հարակից շրջանների վանքերի ու եկեղեցիների տարածքում (Զաչատիևսկի, Նովո-Երուսալիմսկի, Նովոդևիչի վանական համալիրներ, Տրինիտի-Սերգիուս Լավրա), այնպես էլ Ռուսաստանի եվրոպական մասի տարբեր շրջաններում, այդ թվում՝ Կիրիլո-Բելոզերսկի, Սոլովկոսկի, Ֆերապոնտով, Սպասո-Ելեզարովսկի, Մալսկի, Պանտելեիմոնով, Միխայլո-Կոլոպսկի, Դերևյանսկի և Նովոգորոդի, Տվերի, Արխանգելսկի, Վոլոգդայի, Վլադիմիրի, Պսկովի, Նիժնի Նովոգորոդի, Յարոսլավսկի շրջանների բազմաթիվ այլ վանքերում, Սանկտ-Պետերբուրգում և Լենինգրադի նահանգում:

2013-ին մշակութային ժառանգության պահպանության օրենսդրության մեջ փոփոխություններ տեղի ունեցան, որոնց համաձայն՝ հնագիտական հնավայր սկսեցին համարվել նաև 100 տարի առաջ կառուցված շինությունները: Ուստի այժմ հնագիտական ուսումնասիրության առարկա են նաև 18–20-րդ դդ. գերեզմանատները: Միաժամանակ, ընդհանրացնող աշխատություններ են հրատարակվում՝ նվիրված վանքերի, եկեղեցիների և դրանց գերեզմանատների հնագիտական հետազոտությանը:

E. E. Vasileva

Institute of Archaeology of the Russian Academy of Sciences

Archaeological Study of Churchyards and Monastic Necropolises in Russia Today

Keywords: archaeology, historical necropolises, churchyard necropolis, city cemetery, monastic necropolises.

Churchyards and city cemeteries have been studied in Russia since the 19th century. As a result of these researches we received information about one particular burial or a group of burials, funeral inventory and burial's structure. One of the most studied elements of the burial complex was the gravestones.

The archaeology of monastic necropolises has become as an independent scientific direction since the 1980s. Now there are many researches which are dedicated to the localization of monastic necropolises and burials of historical individuals. At the moment, special methodological recommendations for the study and preservation of monastic necropolises are developed.

During the last fifteen years, archaeological works have been carried out on the territories of monasteries and churches not only in Moscow and the Moscow Region (Zachatievsky, Novo-Ierusalimsky, Novodevichy monasteries, the Trinity-Sergius Lavra), but also in other regions of the European part of Russia, among them: Kirillo-Belozersky, Solovetsky, Ferapontov, Spaso-Eliazarovsky, Mal'sky, Panteleimonov, Mikhailo-Klopsky, Derevyanitsky and other monasteries in Novgorod, Tver, Arkhangelsk, Vologda, Vladimir, Pskov, Nizhny Novgorod, Yaroslavskoy areas, as well as St. Petersburg and the Leningrad region.

In 2013 there were changes in legislation in the field of protection of cultural heritage sites. The hundred-year boundary for archaeological sites was introduced. Thus, the necropolises dated to the 18th to the beginning of the 20th centuries are the subject of archaeological studies now.

At the moment, general works about archaeological research of monasteries, churches and their necropolises are published. Also, a chronological scale for burials without funeral inventory are created.

Е. Е. Васильева

Институт археологии Российской академии наук

Археологическое изучение городских и монастырских некрополей в России сегодня

Ключевые слова: археология, исторические некрополи, прицерковные кладбища, городские некрополи, монастырские некрополи.

Городские некрополи и кладбища исследуются в России с 19-го века. Чаще всего в научный оборот вводится информация о захоронении или группе захоронений, а также об отдельных находках и погребальных конструкциях. Одним из наиболее изученных элементов погребального комплекса являются надгробные памятники.

Что касается археологии монастырских некрополей, то она как самостоятельное научное направление стала складываться лишь с 1980-х годов. В последние десятилетия большее внимание уделяется локализации, восстановлению монастырских некрополей и отдельных захоронений наиболее почитаемых лиц. В настоящий момент разрабатываются специальные методические рекомендации при исследовании и сохранении монастырских некрополей.

Непрерывно, на протяжении последних пятнадцати лет, археологические работы ведутся на территориях монастырей и церквей не только в Москве и Московской области (Зачатьевского, Ново-Иерусалимского, Новодевичьего монастырей, Троице-Сергиевой лавры), но и в других регионах европейской части России, среди них: Кирилло-Белозерский, Соловецкий, Ферапонтов, Спасо-Елеазаровский, Мальский, Пантелеймонов, Михайло-Клопский, Деревяницкий и другие монастыри в Новгородской, Тверской, Архангельской, Вологодской, Владимирской, Псковской, Нижегородской, Ярославской областях, в Санкт-Петербурге и Ленинградской области.

К 2013 году относятся изменения законодательства в сфере охраны объектов культурного наследия. Введен столетний рубеж древности для археологических объектов. Сейчас некрополи XVIII – XIX вв. и даже начала XX в. стали предметом археологического изучения.

В настоящий момент выходят обобщающие работы, посвященные архитектурно-археологическим исследованиям монастырей, церквей и некрополей при них. Ведутся работы по созданию хронологической шкалы для некрополей с преобладанием безынвентарных захоронений.

ՀԱԳԻՏՈՒԹՅԱՆ
ԵՒ
ԱԶԳԱԳՐՈՒԹՅԱՆ
ԻՆՏԻՏՈՒՏԻ
ԱՇԽԱՏՈՒԹՅՈՒՆՆԵՐ
3

III

ԱՎԱՆԴԱԿԱՆ ԾԵՍ
ԵՒ ԲԱՆԱՐԿԵՍ

Նվարդ Վարդանյան, ք.գ.թ.
ՀԱԻ, ԵՊՀ

«ԹԱԳՎՈՐԻ՝ ՄԵՐ, ԴՈՒՐԱ ԱՐԻ» ՀԱՐՍԱՆԵԿԱՆ ԿԱՏԱԿԵՐԳԻ ՀՈՐԻՆՎԱԾՔԸ ԵՒ ԳՈՐԾԱՌՆԱԿԱՆՈՒԹՅՈՒՆԸ ԾԵՍՈՒՄ

Հայոց հարսանեկան երգերի բնագրերի մեջ փարբերակների մեծ թվով առանձնանում է «Թագվորի մե՛ր, դու՛րս արի» սիրված կարակերգը: Երգի՝ փեսայի փան շեմի ծեսերին զուգահեռ կարարման մասին է վկայում Հայաստանի բազմաթիվ շրջաններից հավաքված ազգագրական և բանագիրական նյութը: Մեր օրերում թեև հարսանեկան երգերը հիմնականում կորցրել են իրենց ծիսական նշանակությունը և շար հազվադեպ են կատարվում, սակայն հիշյալ կարակերգը երբեմն շարունակում է հնչել հարսանեկան փոնական սեղանների շուրջ: Ծիսերգի՝ մերօրյա ժողովրդականությունը պայմանավորված է նաև Կոմիտասի արեղծած հիանալի մշակմամբ, որն այսօր կարծես մոռացնել է րվել երգի մյուս բոլոր փարբերակները և շարունակում է կատարվել թե՛ բեմերից ու թե՛ ժողովրդի մեջ:

Հայ բանագետների աշխատություններում այս ծիսական կարակերգը առանձին քննության չի ենթարկվել: Երկա հորվածում դիտարկվելու են նշված ծիսերգի 18 փարբերակներ, քննվելու են դրանց կառուցվածքային և հորինվածքային յուրահատկությունները, ծեսում ունեցած գործառույթն ու իմաստաբանությունը:

Հիմնաբառեր՝ հարսանեկան ծիսերգեր, շեմի ծեսեր, կատակերգ, կառուցվածք, գովք, ծաղր, հարս, սկեսուր:

Կատակերգի տեղը ծիսական համալիրում

«Թագվորի՛ մեր, դու՛րս արի» հարսանեկան սիրված կատակերգի կատարման ժամանակը ծիսական շրթայում բավական կայուն է: Ազգագրական գրառումները փաստում են, որ ծիսերգը կատարվել է *հարսնաքերի* կամ, այլ կերպ ասած, *դոնրացեքի* ծեսի ժամանակ, երբ հարսին իր հայրական տնից վերցրած և արդեն եկեղեցուց վերադարձող հարսնուհիները մոտենում էին փեսայի դռան շեմին, ուր նրանց սովորաբար դիմավորելու էր դուրս գալիս փեսայի մայրը: Ահա հենց այստեղ՝ «շեմի ծես»-երին զուգահեռ, սովորաբար երգվում էր քննարկվող կատակերգը, որի կատարողները բացառապես փեսայի կողմից հարսնուհիներն էին:

Ծիսական գործողությունների շրթայում երգի կատարման մասին բազմաթիվ վկայություններ կան: Հարսնաքերի ծիսերգերի մասին հարուստ տեղեկություններ թողած՝ բանագետ-ազգագրագետ Սահակ Մովսիսյանը (Բենսեն)

նշում է, որ փեսայի շեմի առջև՝ դոնրացեքի ծեսին զուգահեռ, մի երիտասարդ երգում էր «Մեր թագվորին ինչ պիտեր», «Մեր թագվորին ծաղիկ պիտեր ծաղկունաց» երգերը, որից հետո երգվում էր «Թագվորամե՛ր, դուս արի» ուրախ կատակերգը.

Թագվորի մեր, դու՛ս արի,
Տես, քրզի ինչ ինք բերի,
Քրզի քֆրող ինք բերի,
Գլուխ քթվող ինք բերի,
Քրզի բամբող ինք բերի՛:

Արճակում նույնպես, ըստ ընդունված սովորության, երգը կատարվում էր *դոնրացեքի* ծեսին զուգահեռ²: Վանում «*Թագվորի մէր, րյիւս արե*» կատակերգը կատարվել է ամուրի երիտասարդների (*միսկների*) խմբի կողմից, որոնք երգելով պար էին բռնում փեսայի մոր շուրջը՝ ոտքի դոփյուններով թնդացնելով գետինը³: Կատակերգի՝ Ջավախքից, Գեղարքունիքից, Թալինից, Լոռուց, Բալուից և այլ ազգագավառներից գրառված տարբերակների դեպքում ևս մեծ մասամբ նշվում է դրանց կատարումը *դոնրացեքի* շեմային ծեսի ժամանակ:

Եթե հարսնաբերի ընթացքում երգվող օրինաբանական ձևերգերը կարող են երգվել ծեսի այլ փուլերում ևս, ապա «*Թագվորի մե՛ր, դու՛րս արի*» կատակերգի տեղը բավական կայուն է ծեսում: Հարաբերականորեն կայուն է նաև նրա առկայությունն ընդհանրապես հայոց հարսանեկան ծիսերգերի շրջայում. այս մասին վկայում է Հայաստանի ազգագրական ամենատարբեր շրջաններից գրառված՝ կատակերգի տարբերակների քանակը (ուսումնասիրությունը կատարելիս ձեռքի տակ ենք ունեցել կատակերգի 18 տարբերակ⁴):

«*Թագվորի մեր, դուրս արի*» կատակերգը տիպիկ իրավիճակային է: Առանցքային մոտիվը փեսամորն ուղղված կոչն է՝ դուրս գալու և դիմավորելու նորահարսին: Կատակերգի որոշ տարբերակներ նաև այլ նկարագրական մասեր ունեն, ուր խոսքային պատկերումներ են գտնում կատարվող ծիսական գործողությունները: Այսպիսին է, օրինակ, Սրվանձտյանցի գրառած տարբերակը.

Թագվորի մեր, դուրս էլի,
Քե ինչ վը ինչ եմ բիրե.
Քաղցր ու բաղարջով արե,
Արաղի փարջով արե,
Բարեկամներով արե:

1 Մովսիսյան 1972, 97, 109:

2 Ավագյան 1978, 68:

3 Տեր-Մկրտչյան 1970, 170:

4 «Թագվորի մեր, դուրս արի» կատակերգի տարբերակները տե՛ս հետևյալ աղբյուրներում. Սրվանձտյանց 1978, 263–264; Լալայան 1983, 161–162; Տեր-Մկրտչյան 1970, 170; Մովսիսյան 1972, 97, 109; Ավագյան 1978, 68; Գրիգորյան 1983, 197; Խաչատրյան 1999, 116; Գևորգյան 1999, 178; Թողալյան 1986, 144; Բրուտյան 1985, 157; Ալահայտոյեան 2009, 115; Հայկունի 1906, 35, 39; Կամիտաս 1969, 3, 73; Հարությունյան և այլք 2015, 434–435. № 6 (513), 435. № 7 (514), Քաջբերունի 1901, 193–194:

Թագվորի մեր, դուրս էլի,
 Ճրագ մումերով արե,
 Բարեկամներով արե,
 Քավորկնիկով արե⁵:

Նկարագրական այս հատվածները բավական հարազատորեն են արտացոլում կատարվող ծիսական գործողությունները: Ազգագրական գրառումներում նշվում է, որ հարսին ու փեսային դիմավորելու դուրս եկած սկեսուրը սովորաբար մի մեծ ափսեի մեջ բերում էր բաղարջներ, շաքարահացեր, քաղցրեղեն, պտուղներ⁶:

Կատակերգի՝ շեմի ծեսերում գերակա դերակատարումը որոշակի վաղ հավատալիքային ընկալումներով է պայմանավորված: Բուն նպատակը՝ հումորի և զվարճության, ծիծաղի ու կենսուրախության մթնոլորտի ստեղծումն է ծիսական այս կարևորագույն պահին, երբ ի վերջո պետք է կատարվի հարսանիքի առանցքային իրադարձությունը՝ հարսի մուտքը փեսայի տուն: Եթե *հարսնարերի*, այսինքն՝ հարսի՝ հայրական տան շեմից դուրս գալու ծեսը սովորաբար լացերգերով էր ուղեկցվում, ինչը խորհրդանշում էր հարսի սիմվոլիկ մահը հայրական տանը, ապա փեսայի տան շեմի ծիծաղը պետք է հաստատեր հարսի «վերածնունդը»՝ անցումային ծեսին բնորոշ խորհրդանշական դրսևորումներով: Կատակերգը ծիծաղ է հարուցում, որն իր կենսաստեղծ և կենսահաստատ ուժով ամրագրում-խորհրդանշում է հարսի և նոր ընտանիքի ծնունդը⁷:

Սկսվածքային բանատողը

Հարսնաբերի փուլում առանձնահատուկ տեղ է գրավում փեսայի մոր կերպարը, որը սովորաբար իրավունք չուներ գնալու եկեղեցի, այլ մնում էր տանը՝ ստանձնելով նորապսակներին դիմավորելու պարտավորությունը: Սրանով պայմանավորված՝ այս ծեսի և՛ գովքերին, և՛ կատակերգերին բնորոշ ու ամենահաճախ հանդիպող կայուն բանատողը փեսամորն ուղղված դիմում-կոչն է՝ «*Թագվորի՛ մեր, դու՛րս արի*»⁸, որն, ըստ էության, իր մեջ ամփոփում է այս փուլի ծիսական առանցքային գործողությունը: Այս դիմում-կոչը հիմնատող է դառնում հատկապես կատակերգերում՝ հանդես գալով և՛ որպես երգի սկզբնատող, և՛ հարակրկնություններով իր վրա վերցնելով երգի իմաստային ծանրաբեռնվածությունը:

Հակառակ սկսվածքային բանատողի հարաբերական կայունությանը՝ այն որոշ տարբերակներում հանդես է գալիս փոփոխակներով: Երբեմն այդ տարբերակները չեն փոխում բուն բովանդակավորումը («*Հարսի կեսուր դուրս էլի*» , «*Վիր իլը հայ, վիր իլը, // Թննգնորը մեր վիր իլը*»⁹, ևն), սակայն

⁵ Սրվանձոյանց 1978, 263–264:

⁶ Տեն, օրինակ, Տեր-Մկրտչյան 1970, 170:

⁷ Ռուս բանագետ Վլադիմիր Պրոպը ծննդյան մի շարք հավատալիքների ու սովորույթների քննությամբ ցույց է տալիս, որ ժողովուրդը ծիծաղն ընկալել է որպես կենսաստեղծ հմայական միջոց [տե՛ս Propp 1976, 189]:

⁸ Ալահայտոյեան 2009, 115:

⁹ Հարությունյան և այլք 2015, 435:

որոշ դեպքերում իմաստային նոր լիցք են հաղորդում՝ բացահայտելով ծիսական վաղնջական պատկերացումներ: Այսպես, երգի տարբերակներից մեկի սկսվածքային բանատողն ի հայտ է գալիս «Թագվորի մայր, բարի լոյս»¹⁰, ծեգի ողջույնի տարբերակով: Սկսվածքի ինքնատիպ մի օրինակ ենք գտնում նաև Հայկունու գրառած՝ Ալաշկերտի բարբառային տարբերակում, որը թագվորագովքերի ընդարձակ երգաշարի մաս է կազմում. «Եկ բարև, եկ բարև, / Թագորորին շար արև / Թագորորի մեր, դուս արի»¹¹:

Ծեգի ողջույնների առատությունը փեսայի շեմի ծիսերգերում հատկապես նկատելի է ծիսապաշտամունքային բնույթի բնագրերում, և դա ունի իր բացատրությունը: Եկեղեցուց վերադարձող հարսն ու փեսան ծագող արևի հետ են նույնացվում, և անկախ այն բանից, թե նրանց մուտքը փեսայի շեմ համընկնում էր արևածագին¹², թե ոչ, նրանց դիմավորում էին ծեգի ողջույն-բանաձևերով՝ պայմանավորված նոր սկսվող կյանքի իմաստաբանությամբ¹³: Ուշագրավ է հատկապես «Եկ բարև...» սկսվածքով տարբերակը, ուր կատակերգի սկզբնատողը հավանաբար փոխարինվել է այգի ողջույնի հայտնի ծիսերգի սկզբնատողերի («Էգ, բարև, էգ, բարև, / Էգն արևունս Կեր բարև»)՝ փոփոխված տարբերակով. «Էգ, էք, այգ»՝ ծեգի ողջույնի կոչերը այս տարբերակում փոխարինվել են թագվորամորն ուղղված «ենկ» հրամայականով:

Գովքի ու ծաղրի մոտիվները

Տան շեմն անցումային այն գոտին է, որ բաժանում է «յուրային» և «օտար» տարածքները¹⁴: Փեսայի տան շեմի առջև կանգնած հարսը, որը մուտք գործելով պետք է դառնա յուրային, դեռևս օտար է և այդքանով՝ վտանգավոր ու կասկածելի: Ծիսական առումով, հարսի այս երկակի բնույթով է պայմանավորված քննարկվող կատակերգում նորահարսին երկակի՝ դրական և բացասական գծերով բնութագրող մոտիվների առկայությունը: Նորահարսին «բացասական» բնութագրող մոտիվները ծաղրական երանգ են ստանում փեսամոր կերպարի առնչությամբ, քանի որ հարսի հետագա դրական կամ բացասական պահվածքն անմիջականորեն անդրադառնում է սկեսրոջ վրա, հետևաբար «Թագվորի՛ մեր, դու՛րս արի» կատակերգում հարսնևորների խոսքերի հասցեատերը փեսայի մայրն է: Ծիսերգի՛ մեր ուսումնասիրած տարբերակներում միայն մի դեպքում է փեսայի մոր կողքին հիշատակվում նաև հայրը.

¹⁰ Թողլաթյան 1986, 144:

¹¹ Հայկունի 1906, 35:

¹² Վանում, օրինակ, ընդունված է եղել եկեղեցում պսակը արևածագից առաջ կատարել: Նորապսակները, արևի ծագելուն պես, դուրս էին գալիս եկեղեցուց, որպեսզի նորելուկ արևի ճառագայթները, նորապսակների վրա ընկնելով, նրանց նոր կյանք պարգևեն [Տեր-Մկրտչյան 1970, 169]: Ուշագրավ է, որ նույն՝ Վանի ավանդազրույցներից մեկում նորապսակները արևածագից առաջ են դուրս գալիս եկեղեցուց և նույն վայրկյանին քարանում են [Ղանալանյան 1969, 68]:

¹³ Վարդանյան 2017, 397–398:

¹⁴ Շագոյան 2011, 409:

Թաքվորի խեր, տուս արե,
Տե մենք քյե ինչ ենք պիրե,
Ոտըտ լվացող ենք պիրե,
Տունդ շենցուցող ենք պիրե¹⁵:

Մնացած բոլոր դեպքերում հարսնևորների երգային ակնարկները մի-միայն փեսամորն են ուղղվում, և երգի սյուժետային առանցք են դառնում հարսու սկեսուր սպագա փոխհարաբերությունները: Հարսին դրականորեն բնութագրող մոտիվները ընդգծում են նրա՝ հետագա հարգալից վերաբերմունքը փեսամոր հանդեպ («Ձեռքդ պագնող մը բերինք», «Գլուխդ քթվող մը բերինք», «Գլուխդ սանտրող մը բերինք», «Բապունդ տվող մը բերինք», «Ծամ խտրկող եմ բիրե», «Սուլեր շիտկող եմ բիրե», «Գլուխ լվացող եմ բիրե»): Սրան հակառակ, հարսին բացասականորեն բնութագրող մոտիվներում անխնա ծաղրով ներկայացվում են սկեսուրի՝ հարսի կողմից արհամարհանքի և անարգանքի արժանանալու մոտիվները. «Գլխիդ բամբող եմ բերե», «Մազեր պոկող եմ բերե», «Կլուխ դմպող իմ պերի», «Ծամիր՝ ջեբող իմ պերի», «Քու դուն՝ ավրող իմ պերի», «Մազերդ քաշող մը բերինք», «Քրզի քֆրող ինք բերի»):

Թեման բավական սիրված է բանահյուսության մեջ: Այն հաճախ է երգիծական կամ խրատական արտահայտումներ գտնում ժողովրդական գրույցներում, անեկդոտ-զվարճապատումներում և իրապատում հեքիաթներում: Ինչպես նկատում է Սարգիս Հարությունյանը՝ «*հարս-սկեսուր զույգը ժողովրդական ավանդության մեջ սովորաբար երկակի հակադրության ամենաբնորոշ դրսևորումներից է*»¹⁶:

Փեսայի շենը այն սահմանն է, որ պետք է հավետ միավորի այս «հակամարտող» զույգին մի հարկի տակ, և պատահական չէ, որ ծեսի հենց այս փուլում են հնչում հարս-սկեսուր փոխհարաբերություններին նվիրված երգերը: Այս առումով ուշագրավ է Սրվանձտյանցի գրառած երգիծական մի գրույց, ուր *շենի ծեսի* ժամանակ սկեսուրի և հարսի ցածրաձայն երգային երկխոսությունը անեկդոտային բնույթ է ստացել.

Երբ հարսը եկեղեցիէն փեսայի տունը կը բերեն, կեսուրը տան դրան առջև կ'ելնէ խաղալով հարսին դիմաց. հարսին գլուխը համբուրելու ժամանակ, զանի վախցնելու համար կ'ըստ.

Երկաթ եմ ես,
Պողպատ եմ ես:

Հարսն ալ կեսրոջ ձեռքը համբուրելով քողի տակէն կ'ըստ.

Կեցիր մինչ ուրքս ձգեմ ՚ի ներս,
Երկաթ, պողպատ քամեմ, դու տեմ¹⁷:

Այս զվարճապատում գրույցում ուշագրավն այն է, որ հարս-սկեսուր հա-

¹⁵ Ավագյան 1978, 68:

¹⁶ Հարությունյան 2000, 244:

¹⁷ Սրվանձտյանց 1978, 271:

կամարտությունը ներկայացվում է հենց շեմի ծեսի ժամանակ, երբ նրանք դեռ գտնվում են յուրային-օտար դիրքերում:

Համամարդկային այս թեման իր արտացոլումն է գտել նաև այլ ժողովուրդների հարսանեկան երգերում, ընդ որում, երբեմն շատ ավելի սուր՝ թշնամական արտահայտումներով¹⁸: Հայոց հարսանեկան ծիսերգերում թեև նմանատիպ ակնարկների չենք հանդիպում, սակայն սկեսուրից սպասվելիք վտանգի, ապագա փոխհարաբերությունների բարդության մասին մտավախություններ որոշ երգերում առկա են («*Հարսն վարթ ա, // Կիսուր դարդ ա*»¹⁹):

Կառուցվածքային տիպերը

Ինչպես նշեցինք, ծիսերգը բաղկացած է իրարամերժ՝ հարսին դրական և բացասական գծերով բնութագրող մոտիվներից, որոնց տեղաբաշխումը երգային բնագրերում նույնական չէ: Այս հակադիր մոտիվները ծիսերգի որոշ տարբերակներում տրամախոսական հակամարտության ձևով են կառուցվում, որոնք, անշուշտ, երգի առավել նախնական տարբերակներ են ներկայացնում²⁰:

Երգային երկխոսությունը տեղի է ունենում երկու կողմերի միջև, որոնք ծիսական յուրային-օտար հակադրություն են ներկայացնում: Ի տարբերություն *հարսնատի* երգերի, ուր ծիսական հակամարտող կողմերը տրամախոսական բնույթի կատակերգերում՝ երկու կողմի խնամիններն են, *շեմի ծիսերգեր*ում աղջկա կողմի խնամինները չեն հիշատակվում որպես տրամախոսող կողմ: Կատակերգի՝ Ջավախքում գրառված տարբերակում հակադիր կողմերը հարսին բերողները և փեսամոր հետ նրանց դիմավորողներն են, և եթե առաջինները գովում են նորահարսին, ապա երկրորդները՝ հակառակը.

Թագվորցիք շարունակում են.

Թագվորամե՛ր, դուս արի,
Դսի դռան դեմ արի.
Քու խաչ որդիդ էկեր է,
Տներդ ավլող բերեր է:

Մոր կողմինները.

Թագվորամե՛ր, դուս գնա,
Դսի դռան դեմ գնա,
Քու խաչ որդիդ էկեր է,
Մագդ փետող բերեր է²¹:

¹⁸ Ուշագրավ է, օրինակ, լատիշական հարսանեկան երգերից մեկը, ուր փեսայի մայրը անվանվում է «ուրիշի մայր», «ծխացող խողովակ»: Երգում անգամ հիշատակվում է, որ չար սկեսուրին պատժելու համար հարսի ճամպրուկի հատակում ճիպոտ է դրված [Միքեթ 1975, 191]:

¹⁹ Գրիգորյան 1983, 197:

²⁰ Տրամախոսությունը ծիսական բանակիության մեջ դիտվում է որպես հմայական խոսքի հնագույն տիպ, տե՛ս Круглов 1982, 50:

²¹ Լալայան 1983, 161–162:

Վանում գրառված տարբերակներից մեկում երկխոսող հակադիր կողմերը տղաներն ու աղջիկներն են: Տվյալ դեպքում յուրային-օտար հակամարտությունը դրսևորվում է յուրաքանչյուր խմբի սեռային պատկանելությամբ:

Տղաների խումբ

Քըզի մի խարս իմ պիրի,
Քը գոլխ բամկոդ իմ պիրի:

Աղջիկների խումբ

Քըզի մի խարս իմ պիրի,
Քը ոտ մաժող իմ պիրի²²:

Երկխոսական տարբերակներում գովքի և ծաղրի մոտիվների հաջորդական հակադիր գույգերը երբեմն կազմվում են բառախաղի միջոցով.

Թ'նդիրդ վատող բերեր է / Թ'նդիր կոխողդ բերեր է²³:
Քը աչք խանող իմ պիրի / Քը աչքիդ լուս իմ պիրի²⁴:

Սակայն միշտ չէ, որ երգի երկխոսական բնույթը պահպանվում է և կամ գովքի ու ծաղրական մոտիվներն ի հայտ են գալիս հաջորդաբար ու նույն համամասնությամբ: Որոշ տարբերակներում գերիշխող են գովքի մոտիվները, մյուսներում էլ լիովին բացակայում են դրանք, և ամբողջ կատակերգը ծաղրական բնույթ է ստանում: Վերջին տեսակի տարբերակները շատ հազվադեպ են և առավել սուր երգիծական բնույթ ունեն: Կատակերգի՝ Լոռիում գրառված նման մի տարբերակ արդեն իսկ սկսվածքային բանաստեղծի իր ինքնատիպ փոփոխակով փեսամորը ուղղված՝ ոչ թե ելքի կոչով, այլ համբերությամբ զինվելու հորդորով է սկսվում («*Թագվորի մեր, դիմացի, / Դիմացի, վայ, դիմացի*»²⁵):

Կառուցվածքային մեկ այլ տիպ է ներկայացնում Համշենում գրառված տարբերակը, ուր կատակերգը հստակ երկու մասի է բաժանվում: Առաջին մասում հարսնևորները գայթակղում են փեսայի մորը անհոգ և երջանիկ ապագայի հեռանկարով, որով ոգևորված՝ փեսայի մայրն իբրև թե դուրս է գալիս և վարդաջրով ցողում նորահարսին, այնուհետև երգի երգիծական շարունակությունը ծաղրում է խաբված սկեսուրին («*Վարդաջորդ շուր րար ներս, / Մագերդ քաշող մը բերինք*»²⁶):

Կատակերգի այն տարբերակները, որոնցում բացակայում է տրամախոսությունը, աչքի են ընկնում երգի զարգացման ինքնատիպ եղանակով. որոշ տարբերակներում երգը սկսվում է հարսի գովքով և ավարտվում հետզհետև խտացող բացասական, ծաղրական մոտիվներով:

Ուշագրավ է ծիսերգի Վանա տարբերակը: Երգի առաջին հատվածը գովաբանում է հարսի գեղեցկությունը՝ ժողովրդական գովքի երգերին բնորոշ

²² Բրուսյան 1985, 157:

²³ Լալայան 1983, 161–162:

²⁴ Բրուսյան 1985, 157:

²⁵ Գևորգյան 1999, 178:

²⁶ Թողաքյան 1986, 144:

կայուն մակդիրներով (*վարթ ու ծաղիկ, մեխակ շուշան, սարի կաքյավ, սարի մարսայ, խօրօր ջէյրան*), նրա աշխատասիրությունն ու մաքրասիրությունը, սկեսուրին հարգելու և մեծարելու պատրաստակամությունը, և միայն երգի վերջին հինգ տողերում են գովքի մոտիվները փոխվում ծաղրականի²⁷: Նման կառուցվածք ունի նաև կատակերգի՝ Կոմիտասի գրառած տարբերակը. երգի չորս տներից առաջին երեքը ավարտվում են գովքի մոտիվով, չորրորդը՝ ծաղրական²⁸:

Իհարկե, երգի կառուցման վերոնշյալ սկզբունքը կատակերգի ոչ բոլոր տարբերակներին է բնորոշ: Գովքի և ծաղրի մոտիվները մի շարք կատակերգերում ի հայտ են գալիս տարերայնորեն՝ առանց որևէ սկզբունքային օրինաչափության:

Ետհարսանեկան կենցաղի արտացոլումը

Շեմի ծիսերգերում լայնորեն կենցաղավարող *«Թագվորի մեր, դուսարի»* կատակերգը, ուրախ-երգիծական բնույթ ունենալով հանդերձ, ենթատեքստում խրատական է: Թվարկելով բոլոր այն լավ և դրական սպասելիքները, որ փեսայի ընտանիքն ունի նորահարսից (*«Տունդ շենցուցող ենք պիրե»*²⁹)՝ մինևույն ժամանակ, կատակային եղանակով հիշվում են նաև նրանք, որ կարող են նորաստեղծ ընտանիքի դժբախտության պատճառ դառնալ (*«Քու դուն՝ ավրող իմ պերի»*³⁰):

Դրականների մեջ քանակապես գերակշռում են կենցաղային այն պարտավորությունները, որոնք պետք է ստանձնի հարսը՝ թեթևացնելով սկեսուրի հոգսը: Կենցաղային որոշակի պարտավորությունների ստանձնումը նորահարսի կողմից ծիսականորեն կանոնակարգված բնույթ էր կրում և մաս կազմում ետամուսնական շրջանի հարսանեկան սովորույթների: Ազգագրական գրառումները փաստում են, որ եթե ամուսնության սկզբնական շրջանում նորահարսը համեմատաբար ավելի թեթև կենցաղային պարտավորություններ էր ստանձնում՝ տան տղամարդկանց ոտքերը լվանալ (հմմտ. վերը հիշված՝ փեսահորն ուղղված բանատողերը), ձեռքերին ջուր լցնել, գուլպաները հագցնել, տունը ավելել, ջուր բերել³¹, ապա հետագայում հարսի պարտավորությունները հետզհետե շատանում էին: Կատակերգում թվարկվող պարտավորություններն ընդգրկում են գրեթե բոլոր այն ոլորտները, որոնք ըստ հայ ավանդական ընտանեկան հարաբերությունների՝ բաժին էին ընկնում տան երիտասարդ հարսներին (*«Եմիշ ժողվող եմ բիրե», «Կարկտան արող եմ բիրե, / Մոլեր շիրկող եմ բիրե, / Ոչխար կթող եմ բիրե, / Բորդի գող եմ բիրե, / Ճախրակ մանող եմ բիրե»*³², նն):

Հարսի պարտավորությունների թվարկումը ընդարձակ մոտիվաշարեր է առաջացնում, որոնք կրկնվում են յուրաքանչյուր հաջորդ դիմում-կոչից հետո:

²⁷ Տեր-Մկրտչյան 1070, 170:

²⁸ Կոմիտաս 1969, 73:

²⁹ Ավագյան 1978, 68:

³⁰ Խաչատրյան 1999, 116:

³¹ Շագոյան 2011, 510–515:

³² Սրվանձոյանց 1978, 263–264:

Որպես հարսի ապագա պարտավորություններ՝ թվարկվում են նաև կար անելը, հաց թխելը, վացք անելը, տաշտ ավելը, բուրդ գզելը, իլիկ մանելը, աման վանալը և բազում այլք³³:

Փեսամոր բեռը թեթևացնող՝ կենցաղային նման պարտավորությունների ստանձնումը հղի է մեկ այլ վտանգով. այն կարող է հանգեցնել տան մեջ նորահարսի դերի մեծացմանը՝ ի հաշիվ սկեսուրի դերի նվազման: Նման դեպքերում ժողովուրդը նախապես սկեսուրին խորհուրդ է տալիս «շերեփը չզիջել» հարսին, ինչը պատկերավոր լեզվով նշանակում է՝տան կենցաղի կառավարման դերը իր ձեռքում պահել. («Շերեփի իլոդ ենք բերել, / Բալնիքի առնող ենք բերել, / Տեղդ գրավող ենք բերել»³⁴):

Եզրահանգումներ

Այսպիսով, տեսնում ենք, որ փեսայի շեմի ծեսերի ընթացքում լայնորեն կենցաղավարող «Թագվորի՛ մեր, դու՛րս արի» կատակերգը իրավիճակային է, որոշ տարբերակներում՝ նաև նկարագրական. սրանով էլ պայմանավորված է նրա կատարման կայունությունը հարսանեկան ծիսական շրջայում: Կատակերգը լավագույնս արտահայտում է շեմային իրավիճակին բնորոշ՝ յուրային-օտար հակադրությունը, որով պայմանավորված՝ երգային տրամախոսություն է ծավալվում ծիսական հակադիր կողմերի միջև:

Կատակերգի առանցքում հարս-սկեսուր բանահյուսական սիրված հակադրագույզի ապագա փոխհարաբերությունների պատկերումն է, ուր հակասական բնութագիր է ստանում դեռևս «օտար» տարածքում գտնվող հարսի կերպարը, ծավալվում են հարսին գովող և երգիծող մոտիվների ընդարձակ շարքերը: Ծիսական հակադրությունը առավել ակնհայտ է երգերի տրամախոսական տարբերակներում, ուր հիշյալ մոտիվները հնչում են հակադիր խմբերի երգային հատվածներում:

Լինելով երգիծական բնույթի՝ կատակերգը, մինևույն ժամանակ, խրատական ենթատեքստ ունի, որով հարսանքավորները խոսքային մակարդակում ամրագրում են կենցաղային և բարոյական այն դերակատարումը, որ հարսը պետք է ստանձնի փեսայի տանը՝ երջանկացնելով և շենացնելով նոր օջախը, կամ, հակառակ դեպքում, դժբախտացնելով այն:

Կատակերգը բացահայտում է ետհարսանեկան կենցաղի պատկերը և բավական հարուստ նկարագիր է պարունակում հայ ավանդական ընտանեկան հարաբերություններում հարսի ունենալիք պարտականությունների մասին:

³³ Հարությունյան և այլք 2015, 435:

³⁴ Գևորգյան 1999, 178:

ՕԳՏԱԳՈՐԾՎԱԾ ԳՐԱԿԱՆՈՒԹՅՈՒՆ

ԱԼԱՀԱՅՏՈՅԵԱՆ 2009

Ալահայտոյեան Պ.Հ., Բալուի (և տարածաշրջանի) երաժշտական-ազգագրական հասարքածոյ, Կլենտէյլ, Գալիֆորնիա, «Իրազարկ», 2009:

ԱՎԱԳՅԱՆ 1978

Ավագյան Ս.Մ., Արճակ // ՀԱԲ, հ. 8, Երևան, ՀՍՍՀ ԳԱ հրատ., 1978:

ԲՐՈՒՏՅԱՆ 1985

Բրուտյան Ա. Հ., Ռամկական մրմունջներ, Երևան, «Սովետական գրող», 1985:

ԳՐԻԳՈՐՅԱՆ 1983

Գրիգորյան Ռ. Հ., Գեղարքունիք // ՀԱԲ, հ. 14, Երևան, ՀՍՍՀ ԳԱ հրատ., 1983:

ԳԵԻՈՐԳՅԱՆ 1999

Գևորգյան Թ. Հ., Լոռի (Տաշիր-Ձորագետ), ՀԱԲ, հ. 20, Երևան, «Գիտություն», 1999:

ԹՈՌԱԲՅԱՆ 1986

Նշխարներ Համշենի և Տրապիզոնի բանահյուսության (ժողովեց, կազմեց և ծանոթագրեց Բ. Գ. Թորաբյանը), Երևան, ԵՊՀ հրատ., 1986:

ՀԱՅԿՈՒՆԻ 1906

Հայկունի Ս. (հավաքող), Ժողովրդական երգ, առած, ասած, հանելուկ, երգում, օրհնանք, անեծք և այլն // Էմինեան ազգագրական ժողովածու, հ. 2, Մոսկուա-Վաղարշապատ, Լազարեան ճեմարան արևելեան լեզուաց, 1906:

ԼԱԼԱՅԱՆ 1983

Լալայան Ե. Ա., Երկեր, հ. 1, Երևան, ՀՍՍՀ ԳԱ հրատ., 1983:

ԽԱՉԱՏՐՅԱՆ 1999

Խաչատրյան Ռ. Հ., Թալին // ՀԱԲ, հ. 19, Երևան, «Գիտություն», 1999:

ԿՈՄԻՏԱՍ 1969

Կոմիտաս, Երկերի ժողովածու, հ. 3. Խմբերգեր (խմբագրեց՝ Ռ. Ա. Աթայան), Երևան, «Հայաստան», 1969:

ՀԱՐՈՒԹՅՈՒՆՅԱՆ 2000

Հարությունյան Ս. Բ., Հայ առասպելաբանություն, Բեյրութ, «Վահե՛ Սէթեան», 2000.

ՀԱՐՈՒԹՅՈՒՆՅԱՆ և այլք 2015

Միկ. հայոց բանահյուսական մշակույթը, կազմողներ՝ Ս. Բ. Հարությունյան (գիտ. ղեկավար), Է. Հ. Խենցյան, Մ. Հ. Խենցյան, Ա. Կ. Պողոսյան, Երևան, «Գիտություն», 2015:

ՄՈՎՄԻՍՅԱՆ 1972

Մովսիսյան Ս. Մ. (Բենսե), Հարք (Մշո Բուլանըխ) // ՀԱԲ, հ. 3, Երևան, ՀՍՍՀ ԳԱ հրատ., 1972:

ՇԱԳՈՅԱՆ 2011

Շագոյան Գ. Հ., «Յոթ օր, յոթ գիշեր». Հայոց հարսանիքի համայնապատկեր, Երևան, «Գիտություն», 2011:

ՎԱՐԴԱՆՅԱՆ 2017

Վարդանյան Ն. Խ., Ծիսապաշտամունքային մոտիվները փեսայի շեմին կատարվող հարսանեկան ծիսերգերում // «Կանառ». գիտական տարեգիրք, Երևան, 2017, «Զանգակ», 395–400:

ՄՐՎԱՆՉՏՅԱՆՑ 1978

Մրվանձտյանց Գ. Հ., Երկեր, հ. 1, Երևան, ՀՍՍՀ ԳԱ հրատ., 1978:

ՏԵՐ-ՄԿՐՏՉՅԱՆ 1970

Տեր-Մկրտչյան Ե. Կ., Վանեցոց հարսանիքը // ՀԱԲ, հ. 1, Երևան, ՀՍՍՀ ԳԱ հրատ., 1970:

ՔԱԶԲԵՐՈՒՆԻ 1901

Քաջբերունի, Հայկական սովորություններ // Ազգագրական հանդես, VII–VIII, Թիֆլիս, տպարան Կ. Մարտիրոսեանցի, 113–204:

ЛИГЕРЕ 1975

Лигере М., Влияние обрядности на создание поэтических образов в латишских народных песнях свадебного цикла // Проблемы фольклора (отв. ред. Н. И. Кравцов), Москва, «Наука», 1975, 184–190.

КРУГЛОВ 1982

Круглов Ю. Г., Русские обрядовые песни, Москва, «Высшая школа», 1982.

ПРОПП 1976

Пропп В. Я., Ритуальный смех в фольклоре // Фолклор и действительность. Избранные статьи, Москва, «Наука», 1976, 175–204.

ՀԱՊԱՎՈՒՄՆԵՐ

ՀԱԲ Հայ ազգագրություն և բանահյուսություն

ԱՄՓՈՓԱԳՐԵՐ

Ն. Խ. Վարդանյան

*Հնագիտության և ազգագրության հնարհիտուր
Երևանի պետական համալսարան*

«Թագվորի՛ մեր, դու՛րս արի» հարսանեկան կատակերգի հորինվածքը և գործառնականությունը ծեսում

Հիմնաբառեր՝ հարսանեկան ծիսերգեր, շեմի ծեսեր, կատակերգ, կառուցվածք, գովք, ծաղր, հարս, սկեսուր:

Իսկրոտ առարկա կատակերգի 18 տարբերակների հիման վրա բացահայտվում են երգերի հորինվածքային առանձնահատկությունները, քննվում կառուցվածքային տիպերը, մոտիվների տեղաբաշխման յուրահատկությունները տարբերակներում, ինչպես նաև՝ ծիսերգերի գործառնականության յուրահատկությունները ծիսական համատեքստում: Կատակերգի երգիծանքի առանցքում հարս-սկեսուր բանահյուսական հայտնի հակադրագույզն է, ըստ այդմ այն, ուրախ-երգիծական բնույթ ունենալով հանդերձ, ենթատեքստում նաև խրատական է: Ծիսերգում իրենց խոսքային ամրագրումներն են գտնում ետհարսանեկան կենցաղի մանրամասները: Ծաղրական մոտիվները հաճախ կառուցվում են գովքի մոտիվների համաբանությամբ, դրանց ծաղրանմանական ճանապարհով՝ ստեղծելով իրար հակադրվող հաջորդական մոտիվներ:

*N. Kh. Vardanyan, PhD
Institute of Archaeology and Ethnography
Yerevan State University*

Composition and Functionality of Wedding Joke Song “Mother of Groom, Come out” in Ceremony

Keywords: wedding ceremonial songs, threshold ceremonies, joke song, structure, praise, mockery, daughter-in-law and mother-in-law.

The article discusses the beloved joke song starting with the phrase “Mother of groom, come out” (Թապվորի՛ մեր, դու՛րս արի – Tagvori mer, durs ari), prominent among wedding ceremonial songs with its widespread presence and number of versions. The ceremonial song was performed during the ceremony of bringing the bride to the groom’s house, in front of the groom’s door in parallel with the threshold ceremonies. Both the singing time and the starting phrase of the joke song are quite stable.

Within the framework of this report, 17 versions of the joke song are discussed. The study goes the way of discovering compositional peculiarities of songs and discusses the structural types and idiosyncrasies of motive distribution in the versions, as well as the functionality peculiarities in ceremonial context.

The threshold of the house is the transitional area, which divides “familiar” and “foreign” areas. The bride standing in front of the groom’s house is still foreign and as such is dangerous and suspicious. This is the reason of contradicting motives characterizing the bride: positive as someone “bringing prosperity to the groom’s house” and negative as someone “ruining/destroying the house”. In some versions of the ceremonial song, these opposing motives are built in the form of dialectic contradictions, which certainly represent older versions of the song. The singing dialogue occurs between opposite parties, representing ceremonial opposition between familiar and foreign. The motives of praise and mockery are distributed differently in the versions of the joke song, creating various structural types.

The couple – daughter-in-law/mother-in-law – famously antagonistic in folklore, is the axis of the satire in the song. Although the satirical allusions of the song characterize the daughter-in-law, the target of satire is the mother-in-law.

In spite of the happy and satirical nature, the joke song has a didactic subtext. The ceremonial song verbally establishes the details of the daily routine after the wedding, the duties that the bride has to assume in the new house, and hints at the neglect of duties, which can have undesired consequences. The satiric motives are often built analogous to the motives of praise, parodying them and creating sequential opposing motives.

*Н. Х. Варданян, к. ф. н.
Институт археологии и этнографии
Ереванский государственный университет*

Композиция и функциональность в ритуале шутливой свадебной песни «Мать жениха, выходи»

Ключевые слова: свадебные обрядовые песни, пороговые ритуалы, шуточная песня, структура, похвала, издевательство, невестка и свекровь.

В статье рассматривается пользовавшаяся популярностью шуточная песня, начинающаяся фразой «Мать жениха, выходи» (Թապվորի՛ մեր, դու՛րս արի – Tagvori mer, durs ari). Песня исполнялась во время свадебной церемонии, когда невеста должна была переступить порог жениха. Время исполнения песни и ее стартовая фраза оставались неизменными.

В рамках данной статьи обсуждаются 17 вариантов этой шуточной песни с их композиционными особенностями, структурными типами и функциональными особенностями в ритуальном контексте.

Порог дома – это переходная грань, разделяющая «свое» и «чужое» пространство. Невеста, стоящая перед домом жениха, пока чужая и, как таковая, она вызывает опасения и подозрения. Это являлось причиной противоречивых мотивов – позитивного, «приносящего процветание дому жениха» и отрицательного, как «разрушающего дом». В ряде вариантов песни эти противоположные мотивы представлены в форме диалектических противоречий, что, безусловно, имеет место в более старых версиях песни. Диалог происходит между противоположными партиями, представляя собой ритуальную оппозицию между своими и чужими. Мотивы похвалы и высмеивания по-разному представлены в версиях шуточной песни, создавая различные структурные типы.

Антагонистическая фольклорная пара – невестка/свекровь – является сатирическим стержнем песни. Хотя и сатирические мотивы относятся к характеристике невестки, но объектом высмеивания является свекровь.

Несмотря на веселый и сатирический характер, шуточная песня имеет также дидактический подтекст. В ритуальной песне говорится об обязанностях невестки в новом доме, пренебрежение которыми чревато нежелательными последствиями. Сатирические мотивы находят отражение в пародировании и создании бинарных противоположностей.

Նայիրի Խաչատրեան
ԿԹԻ

ԵՐԱԺՇՏԱԲԱՆԱՅԻՄԱԿԱՆ ՏԱՐԲԵՐ ԺԱՆՐԵՐԻ
ՓՈԽԱԶԴԵՏՈՒԹԻՒՆՆ ՈՒ ՓՈԽՆԵՐԹԱՓԱՆՏՈՒՄԸ
ՅԱՅ ԺՈՂՈՎՐԴԱԿԱՆ ՕՐՕՐՆԵՐՈՒՄ

Ժողովրդական երգարուեստի հնագոյն և կենսունակ ժանրերից է օրօրը (օրօրոցային, օրօրերգ, օրօրոցային երգ): Լինելով երաժշտական բանաստեղծական ամենամերձիկ տեսակներից մէկը՝ օրօրը խորհրդանշում է այն հոգևոր և ֆիզիկական աներևոյթ կապը, որն առկայ է ծնողի ու մանկան միջև: Նախնական օրօրները իրարտեսակ օրհնաբանական երգեր էին՝ ձօնուած երեխային: Օրօրներն օժտուած էին փարատեսակ բանաստեղծական հնարքներով և հմայական ասոյթներով: Սակայն դարերի ընթացքում և կենցաղի զարգացմանը զուգընթաց՝ ժողովրդական երգարուեստի մի շարք այլ ժանրերից զանազան փարրեր են ներթափանցել օրօրի մէջ՝ այդպիսով ազդելով օրօրներում որոշակի փոփոխութիւնների ու պարկերների, ինչպէս և դրանցից բխող եղանակաւորման վրայ: Օրօրներով զբաղուող հետազօտողները դեռևս յարուկ ուշադրութեան առարկայ չեն դարձրել այդ մակաշերտերի քննարկները: Յօդուածի նպատակն է՝ վերհանել հենց այդ փարրերը, որոնք սկզբնապէս խորթ են եղել բուն օրօրներին և արդիւնք են փարրեր երաժշտական բանաստեղծական ժանրերի փոխներգործութեան, ինչպէս և կենցաղային պայմանների ազդեցութեան:

Հիմնաբաներ՝ օրօր, երաժշտականաստեղծութիւն, ժանր, մանկական երգ, պատմական երգ, լաիք, վիպաքնարական երգ, պարերգ, աշուղական երգ, աշխատանքային երգ:

Իբրև ներածական

Օրօրը համաշխարհային երաժշտագիտութեան և բանագիտութեան մէջ ընդունուած է սահմանել իբրև հանդարտեցնող ու հանգստացնող երգ, որը կատարում է ծնողների (յատկապէս՝ մօր) կողմից երեխա(ներ)ին քնեցնելիս՝ իր(ենց) գրկում կամ օրօրոցում: Օրօրները բնորոշ են աշխարհի բոլոր ժողովուրդներին, զարգացման բոլոր աստիճաններում ու փուլերում: Օրօրոցային երգերը, որպէս կանոն, ունենում են համամարդկային արժէքների վրայ հիմնուած բովանդակութիւն, միևնոյն ժամանակ նաև՝ ազգային առանձնայատկութիւններ:

Ըստ ֆրանսիացի երաժշտագէտ Բերնար Լորթա-ժակոբի՝ օրօրն ունի բազմատեսակ գործառոյթներ՝ հաղորդակցուել, յիթմիկ ազդակ տալ, յուզել, կրթել, շարժումներ համակարգել, հանգստացնել, մօր և երեխայի վախերը չեզոքացնել, քնքշութիւն ցուցաբերել, ևն¹: Ամերիկացի բանագէտ Ջոն Մինթոնն աւելացնում է, որ օրօրը սովորաբար երգում է մեղմ ձայնով կամ նոյնիսկ՝ շշու-

¹ Lortat-Jacob 1992, 7.

կով, շատ քիչ արտայայտչականությամբ, բայց նշանակալի կրկնություններով: Օրօրի թեման հիմնականում ծառայում է մի քանի պայմանական թեմաների շուրջ: Երգասացը կարող է մանուկին տարբեր պարզևներ առաջարկել՝ լա վարքի կամ շուտ քուն մտնելու դիմաց, և, ընդհակառակը, սպառնալիքներ հաղորդել՝ եթե երեխան ուշ քնի: Երգը կարող է նկարագրել ընտանիքի կամ աշխարհի անդորրը, ընտանիքի անդամների ազնուությունն ու բարությունը, կամ էլ այն կարող է պարզապես երեխայի արտաքինի ու բնատրոսության գովքն անել՝ կանխագծելով նրա համար փառահեղ ապագայ: Քունն ինքնին կարող է անձնատրուած լինել կամ նկարագրուել որպես առասպելական մտացածին երկիր²:

Ամերիկացի երաժշտա-բանագետ Լեյլի Գեյը նշում է, որ օրօրների երաժշտության (երաժշտական լեզուի) վերաբերեալ համեմատաբար ատելի քիչ հետազոտություններ են եղել, քան բանաստեղծական տեքստերի մասին³: Օրօրի մեղեդին սովորաբար կրկնուող է. միօրինակությունը կարծեք թե գործառույթային բացատրություն ունի, քանի որ ռիթմիկ չափաորում բնոյթը համապատասխանում է օրօրոցի ճօճուելու գործընթացին: Պատահական չեն, օրինակ, օրօրոց բառի *ձօձ*, *ձօձք*, *ձօձիկ* հոմանիշները⁴, որոնք տարածուած են հայկական բարբառներում: Արդարև, օրօրելու հիմքում ընկած են համաչափ պարբերական շարժումները՝ ճօճումները:

Ալբանացի սոցիոլոգ և ազգագրագետ, Ֆրանսիայում հետազոտություններ իրականացնող Ալբերտ Դոման գտնում է, որ օրօրների նպատակները բազմազան են. քուն բերելուն գուգահեռ՝ դրանք մշակութային գիտելիք և աւանդոյթներ են փոխանցում երեխային, գարգացնում նրա հաղորդակցական հմտությունները, կենտրոնացնում ուշադրությունը և կարգաորում վարքը⁵:

Օրօրները և «օրօրագիտութիւն»ը հայոց մէջ

Հայ երաժշտագիտութեան և բանագիտութեան մէջ օրօրը սահմանում է որպէս երաժշտաբանահիւսական հնագոյն և կենսունակ տեսակներից մէկը, որը բովանդակում է տարբեր՝ սկսած պարզունակ բնագոյային բնածայնութիւններից և վաղնջական հնայական ասոյթներից մինչև փաղաքշական արտայայտություններ ու համեմատություններ մարդու և բնութեան ամենանորը ըմբռնումների ու երևոյթների հետ:

Հայ ժողովրդական օրօրների ժառանգութիւնը հարուստ է ու բազմա-տեսակ: Բնականաբար, Հայկական լեռնաշխարհի ազգագրական տարբեր գօտիներում գրառուած օրօրներն ունեն իրենց առանձնայատկութիւնները: Ըստ երաժշտագետ Ռոբերտ Աթայեանի՝ հայկական ժողովրդական օրօրները կարելի է երկու խմբի բաժանել: Առաջինը՝ սոսկ կիրառական եղանակ ունեցող օրօրներն են՝ մեքենայաբար կրկնուող կարճառօտ հատուածով, որոնք թէև կիրառական նպատակին համապատասխանող յուզական որոշակի լիցք են կրում

² Minton 1998, 294–295.

³ Gay 2011, 514–515.

⁴ Բարբառային նշուած ձևերը յայտնի են Երևանում (*ձօձիք*), Վանում (*ձօձիկ*), Ալաւցիսայում, Արցախում (*ձօձք*) և այլուր [տես Աճառեան 1913, 739]:

⁵ Doja 2014, 118–120.

իրենց դիւթող՝ անվերջ կրկնուող կառուցուածքով, բայց աւարտուն երգ չեն կարող համարուել: Երկրորդ խմբի օրօրներն արդէն ինքնուրոյն գեղարուեստական ստեղծագործութիւններ են: Օրինակ՝ Ակնայ շրջանի գրեթէ բոլոր օրօրները պատկանում են երկրորդ տեսակին⁶: Ակնայ օրօրներն ունեն համեմատաբար ծաւալուն ու ծորուն եղանակ և միջնադարեան հայրենների չափով յօրինուած բանաստեղծական տեքստեր⁷:

Հայ բանագիտութեան մէջ յատուկ օրօրներով առաջինը զբաղուել է բանագէտ Ռոզա Գրիգորեանը⁸: Իր ուսումնասիրութիւնները սկսելով յունահայկական գրական կապերից՝ յետագայում նա զուգահեռաբար զբաղուել է բանահաւաքչական և բանագիտական աշխատանքով՝ կենտրոնանալով հայ ժողովրդական օրօրոցային և մանկական երգերի վրայ: Մանկական բանահիւսութեան տեսակային խմբերի մէջ Ռ. Գրիգորեանն առաջինը նշում է «մանկատաճութեան երգեր»-ը, որոնց կրողները մեծահասակներն են՝ մայրերը, տատիկները, տարեց կանայք ևն: Այս խմբի մէջ Ռ. Գրիգորեանն օրօրոցային երգերը տարանջատել է մանկախաղաց երգերից: Ըստ բանագէտի՝ նախնական օրօրները կազմուած են եղել պարզունակ ձայնարկութիւններից և հմայական ասոյթներից, ուղեկցուել են չար ուժերը վանելուն միտուած հմայական գործողութիւններով՝ օրօրոցի ճօճում, ձեռքերի շարժում, երեխայի հագուստի թափահարում: Ռ. Գրիգորեանն ընդգծում է, որ դարերի ընթացքում օրօրոցային երգը կրել է «ժանրային էական փոփոխութիւններ՝ բանադրանք-հմայանքից վերաճելով օրօրոցայինի»⁹: Այդ նոր օրօրների մէջ մայրը գովերգում է իր երեխային և նրան շրջապատող բնութիւնն ու կենդանական աշխարհը: Այդ եղանակով երեխան աստիճանաբար ծանօթանում է իրեն շրջապատող աշխարհին:

Ժանրային դասակարգումների խնդիրը

Հարկ է նշել, որ օրօրը տարբեր մասնագէտներ դասել են տարբեր երաժշտաբանահիւսական «ժանրերի» կամ «ենթաժանրերի» մէջ: Ըստ Կոմիտասի՝ օրօրոցային երգը շինական, այլ կերպ ասած՝ աշխատանքային երգի ժանրին է պատկանում¹⁰: Մայրն իր աշխատանքային առօրեայի ընթացքում, ինչպէս որ ճախարակ է մանուած, բուրդ է գգում կամ գիւղատնտեսական գործերով է զբաղում, այնպէս էլ երեխայ է օրօրում:

Այլ մասնագէտներ օրօրին առանձին կայուն (ենթա)ժանրի տեղ են յատկացնում: Ըստ երաժշտագէտ Մարգարիտ Բրուտեանի՝ օրօրն «*առանձնանում է [իրեն] բնորոշ թեմայրիկայով, երաժշտական լեզուի առանձնայարկութիւններով և ֆունկցիայով*»¹¹: Բանագէտ Ռոզա Գրիգորեանը օրօրն ընդգրկում է բանահիւսութեան քնարական ժանրի մանկական ենթաժանրի մէջ՝ ընդգծելով, որ *մանկական բանահիւսութիւն* եզրոյթը ներառում է բանարուեստի բոլոր այն

⁶ Կոմիտաս 1999, 186:

⁷ Կոմիտաս 1999, 165–166:

⁸ Գրիգորյան 1970, 7–99:

⁹ Գրիգորյան 2002, 20:

¹⁰ Կոմիտաս 2005, 331:

¹¹ Բրուտյան 1983, 194–197:

ստեղծագործությունները, «որոնք նախատեսուած են երեխաների համար, և որոնց կրողները երեխաներն են կամ մեծահասակները»¹²:

Սոյն յօդուածում հիմնականում կանդրադառնանք օրօրների «եկամուտ տարրերին», որոնք ի սկզբանէ բնորոշ չեն եղել այս ժանրին: Դարերի ընթացքում օրօրոցային երգի կրած բովանդակային փոխակերպումները, այլ կերպ ասած՝ երաժշտաբանահիւսական այլ ժանրերի ազդեցություններն ու ներթափանցումը օրօրների մէջ, արտայայտուել են մի շարք ուղիներով.

- ա) թափառող սիւժէների միջոցով,
- բ) թեմատիկ խաչաձևումների միջոցով,
- գ) պատրաստի եղանակի գործածմամբ,
- դ) կնոջ աշխատանքային գործունէութեան բազմավեկտորութեան հետևանքով:

Եթէ առաջին երեք կէտերի դէպքում կարևոր դեր է խաղացել մտաւոր և հոգևոր գործօնը, ապա չորրորդի պարագային առաջնայինը գործնական՝ պրակտիկ շարժառիթներն են: Առաջին կէտի ուսումնասիրութեան մեթոդական դաշտը պատկանում է բանագիտութեան և միջնադարեան գրականագիտութեան ոլորտներին, երկրորդ և երրորդ կէտերի ուսումնասիրման մէջ աւելանում է նաև էթնո-երաժշտագիտական մեթոդների կիրառումը, իսկ չորրորդի մէջ առաջնային դերը վերապահուած է ազգագրական մեթոդի գործադրմամբ: Յաջորդի համառօտակի կանդրադառնանք նշուած չորս կէտերից իւրաքանչիւրին:

Թափառող սիւժէների գործօնը

Ժողովրդական երգի իւրայատկություններից մէկն այն է, որ բազմաթիւ քառեակներ լինելով թափառող՝ լեզուա-բովանդակային փոփոխություններով կամ անփոփոխ կառուցուածքով երգուել են և՛ իբրև սիրերգ, և՛ իբրև մահերգ կամ իբրև պանդուխտի երգ, ևն: Անանուն հեղինակները զանազան քառեակների մէջ մի քանի բառ կամ կապակցություն փոխելով՝ յարմարեցրել են տարբեր բովանդակութեան երգերի: Այսպէս, օրինակ, Ակնայ շրջանի մի քառատողի տարբերակը ժողովուրդը երգել է որպէս օրօրոցային՝ երեխայի գովերգ¹³, իսկ մէկ այլ դէպքում, մի քանի բառ աւելացնելով՝ որպէս լացի երգ՝ մահերգ¹⁴: Մէկ ուրիշ թափառող սիւժէ՝ ծառի և տոխակի բանաստեղծական կայուն պատկերներով ու համեմատություններով, գտնում ենք միաժամանակ օրօրոցային երգի քառատողում¹⁵ և հարսանեկան երգում¹⁶:

¹² Գրիգորյան 2002, 18:

¹³ *Օրօր, օրօր, անանան, / Մարը չէ բերեր նման, / Ոչ մարն է բերեր նման, / Ոչ արևն ու ոչ լրանկան* [Դատթեան 1898ա, 87]:

¹⁴ *Ա՛յ իմ՝ անանան նման, / Չէր բերեր մարը քու նման, / Ո՛չ մարն է բերեր նման, / Ո՛չ արևն ու ո՛չ լրարնկան: / Բերեր է բոռ մանուշակ, / Հոպոն անուշ, չոնէր ժամանակ* [Ճանիկեան 1895, 475]:

¹⁵ *Օրօր, օրօր հայրենի՛, / Հայրենի՛, ծառը արմատենի, է՛, է՛, է՛ / Արմատը քու ծառը կու լինի, / Պիլպիլը քու ճեղղ կու թառի, է՛, է՛, է՛* [Դատթեան 1898բ, 601]:

¹⁶ *Ա՛յ իմ հարսրի դարդիկ, / Ծոցդ էգի, ծառը արմատենի, / Արմատը քու ծառը կու լինի, / Պիլպիլը քու ճեղղ կու թառի* [Ճանիկեան 1895, 417]:

Մի կողմից ժողովրդական քառեակների նմանօրինակ փոփոխությունները ստեղծում են մինևսյն երգի նոր տարբերակներ, սակայն միու կողմից էլ կարելի է համարել, որ ունենալով նոր բովանդակություն ու գործառոյթ՝ դրանք տարբեր երգեր են՝ համընկնող սիմէներով ու մոտիներով:

Թեմատիկ խաչաձևումներ

Մարդկային հանրոյթի և կենցաղի զարգացմանը զուգընթաց ձևափոխուելով և նոր յատկանիշներ ձեռք բերելով՝ օրօրների զանազան տեսակներ յաճախ շատ անելի լայն բովանդակություն և ձև են ընդունել, քան զուտ միայն մանկանան ուղղուած օրինանքների և մաղթանքների երգափունջ լինելը: 19–20-րդ դարերում բանահաւաքների գրառած նիւթերում հանդիպում ենք օրօրերգերի նմուշների, որոնք այս կամ այն չափով կրում են այլ բանահիւսական ժանրերի ներգործութիւնը:

Բազմաթիւ օրօրների մէջ կարող ենք առանձնացնել՝

1. պատմական ժանրին բնորոշ տարրեր,
2. լալիքի և ողբի տարրեր,
3. վիպաքնարական ժանրին պատկանող տարրեր:

Այդ տարրերը կարող են նկատելիօրէն ազդել օրօրներում որոշակի տողերի ու պատկերների, ինչպէս և դրանցից բխող եղանակաւորման վրայ:

Պատմական ժանրին պատկանող տարրեր: Պատմական դէպքերն ու դրանց ողբերգական հետևանքները արտացոլուել են մի շարք օրօրոցային երգերում¹⁷: Մայրը երեխային օրօրելիս արտայայտել է իր հոգեվիճակն ու իրեն յուզող զգացումները, տառապանքը, յուշերն ու հոգու տուայտանքները:

Պատմական բովանդակություն ունեցող ժողովրդական օրօրների նմուշների մեծ մասը, որ հասել է մեզ, արտացոլում է նախորդ դարակերպի Հայոց Յեղապանութեան յիշողութիւնը: Նման մի նմուշ է գրառել Կոմիտասի՝ Էջմիածնում դասաւանդութեան տարիների սաներից մէկը՝ Սպիրիդոն Մելիքեանը: «Նանա բալիկս»¹⁸ օրօրոցային երգի բանաստեղծական տեքստը ամբողջովին նկարագրում է, թէ մայրն ինչպէս է փախել և եկել Վան՝ փրկուելով թուրքերի ձեռքից, թէ ինչպէս է երեխան կորցրել իր հօրն ու քրոջը:

Եւս մի օրօրի նմուշ, որն աղբւսում է պատմական երգերին և ողբերին, գրառել է երաժշտագէտ-բանագէտ Ստեփան Դեմուրեանը¹⁹: Մայրն իր երեխային օրօրելիս նկարագրում է, թէ ինչպէս է արտասուքով լուանում ամուսնու

¹⁷ Մեր օրինակները հիմնում են միայն գեղջկական երգերի վրայ և ո՛չ գրական մշակուած բանաստեղծութիւնների, որոնք անելի ուշ տարածուել են ժողովրդի մէջ, ինչպէս, օրինակ, Ռափայել Պատկանեանի բանաստեղծութեան հիմամբ ստեղծուած «Արի, իմ սոխակ» երգը:

¹⁸ Նանա բալիկս, նանա, / Չոր չքնես, չեմ խանս, / Լուրիկ, լուրիկ, լուրիկ, / Փախեր եկեր ենք Վանս, / Տաճկոն ձեռքն դիվանս [Մելիքեան, Տէր-Ղևոնդեան 1917, 44]:

¹⁹ Դա շապիկն է այն մարդու քաջ, / Բալա ջան, / Որ քեզի հայր նա կոչուամ էր, / Օրօր, օրօր, բալա ջան, / Արիւնոր էր, կարմիր ներկուած, / Բալա ջան, / Արտասուքով ես լուացի, / Օրօր, օրօր, բալա ջան [Դեմուրեան 1907, 11]:

արինոտ, կարմիր ներկուած շապիկը, և երեխային մաղթում է, որ շուտ մեծանայ, շուտ «բոյ քաշի», և «չարի արին խմել սովորի»: Հասկանալի է, որ նման երգը երգուել է տղայ երեխային քնեցնելիս, ում հետ ծնողը կապել է, թէ՛ ընտանիքի և թէ՛ երկրի ու ժողովրդի ծանր ու լուրջ հոգսերի լուծումը: Վերոնշեալ երկու նմուշների մէջ օրօրոցայինին բնորոշ միակ տարրերը կրկնակներն են:

Լայիքի և ողբի փարբեր: Ինչպէս գրում է ազգագրագէտ Հոփսիսիմէ Պիկիչեանը՝ «ենթադրում է, որ օրօր ասողը, բացի մանկիկից, այլ «ունկնդիր» չունի և կարող է ազատութիւն փալ զգացնունքներին, մերորումներին ու անհասկալութիւններին, երազել կամ սգալ»²⁰: Այդ իսկ պատճառով՝ բանահաւաքներին պատահել է օրօր գրառել, որը ձեռք է բերել լայիքի երանգներ և աստիճանաբար վերածուել ողբի: Օրօր երգելիս երգասացն ընկել է յիշողութեան գիրկը, անդրադարձել կորցրած հարազատներին ու, իր համար աննկատ, օրօրը վերածել լացի, ապա նաև ողբի: Այսպէս, օրինակ, Միհրան Թումանյանի գրառած՝ Պարտիզակի «Սալընջախ եմ ձգեր» օրօրն, ըստ բանասացի բացատրութեան, նաև որպէս ողբ երգում էին գերեզմանոցներում՝ մեռելոցի օրերին²¹:

Ժանրային անցումային կամ «լողացող» այս երևոյթը, Հ. Պիկիչեանի խօսքով, ոչ միայն հայկական ժողովրդական երաժշտարուեստին է բնորոշ: Շուէդ երաժշտագէտ Ժան Լինգը նշում է, որ օրօրի և լացի երգերի միջև շատ նմանութիւններ կան՝ սկսած իրենց դիֆմիկ ճօճուող շարժումներից, այնուհետև՝ մեծամասնութեամբ կին երգասացներից, մինչև այդ երգերի եղանակաւորումը: Լինգը նոյնիսկ նշում է, որ Սարդինիայում *attitudi* «լայիք» բառը ծագում է *attitai* «երեխային կաթ տալ» բառից²²: Ֆրանսիացի երաժշտագէտ-բանագէտ Էսթել Ամի դը լա Բրըտերը իր բանահաւաքչական աշխատանքի արդիւնքում, որը կատարել է Հայաստանի եզդիների և Թուրքիայի քրդերի մէջ, նոյնպէս նշում է լաց-ողբերի և օրօրների առընչութիւնը, որոնք երկուսն էլ, փաստօրէն, կանանց մենակեաց արտայայտուելու երգեր են, հիսուում են նմանատիպ բանաստեղծական պատկերներով, քնի և մահուան այլաբանութիւններով: Դը լա Բրըտերի մենագրութեան մի գլուխը նուիրուած է «օրօր-ողբ»-երի տեսակին, որը նա անուանում է «սահմանային ժանր», «խառը ժանր»²³:

Վիպաքնարական ժանրին պատկանող փարբեր: Պատմական, լայիքի և ողբի թեմատիկա շօշափող օրօրների կողքին հանդիպում են նաև վիպաքնարական (սիրոյ, օտարութեան) տարրեր կրող օրօրներ: Այսպէս, մեզ են հասել «Առնոս» կոչուող օրօրոցայինի մի քանի տարբերակներ, որոնք իրենց անուանումը ստացել են Շատախի ու Մոկսի միջև ընկած՝ պաշտամունքային մեծ նշանակութիւն ունեցող Առնոս լեռնագագաթից: Երգասաց Հայրիկ Մուրադեանն այս երգի մասին պատմում է Շատախում տարածուած մի ասանդագրոյց. «Մի-րահարուած երիտասարդ փղան ու աղջիկը անխախտ սիրոյ երդումով հրա-

²⁰ Պիկիչեան 2012, 20:

²¹ Թումանյան 1972, 198:

²² Ling 1997, 63.

²³ Amy de la Bretèque 2014, 105–114.

ժեշտ են Կալիս միմեանց, և Կոլան գնում է պանդխտութեան: Նահաբան Կոլան կվերադառնար՝ աղջկայ ծնողները, հակառակ դասեր կամքին, նրան ամուսնացնում են մէկ ուրիշի հետ: Պանդխտութիւնից վերադարձած Կոլան, յուսահար, աղջկայ Կոլան երդիկի մօտ, աղջիկն էլ՝ երեխայի օրօրոցի առջև, երգով խօսում են իրար հետ»²⁴: Իրենց սերը քօղարկում են՝ երգին օրօրոցայինի բնոյթ տալով: Վիպական մեղեդային կառուցուածքով և սիրային բովանդակութեամբ այս օրօրը տարածուած է եղել Վասպուրականի գրեթէ բոլոր գաւառներում:

Ի դէպ, ըստ Մանուկ Արեղեանի՝ երդիկն առանձնայատուկ դեր ունէր գիւղական սիրահարների համար՝ յաճախ դառնալով նրանց տեսակցութեան վայրը. տղան գալիս էր երդիկից ներքև՝ աղջկան նայելու: Այդ պատճառով երդիկը յաճախ է յիշատակում հայրեններում ու ժողովրդական երգերում²⁵: Բացի «հայրուր, հայրուր» կրկնակից, որը Շատախի բարբառով նշանակում է «օրօր, օրօր», վիպերգային գողտրիկ այս նմուշի բանաստեղծական տեքստի միակ մասը, որն օրօրոցային է յիշեցնում, ասարտն է. *Կամիշ քյի ուրրոց, / Թավշին քյի ծածկոց, / Հարաֆ քյամին քյի Կոլանի ու Կիլիսի, / Վերու մարքին ծիծ Կոլ քյի*: Այս համեմատութիւններն ու պատկերները տիպական քարացած բանաձևեր են, որոնք առկա են բազմաթիւ օրօրներում: Ինչպէս տեսնում ենք, այստեղ օրօրացային երգի թեմատիկ և կիրառական դաշտի ընդլայնման հետևանքով՝ օրօրն այն աստիճան է վերափոխուել, որ գործնականում բոլորովին նոր որակ է ձեռք բերել և վերածուել նոր ժանրային երգի:

Մի շարք օրօրներում հանդիպում ենք նաև անսէր ամուսնութեան, ինչպէս և օտարութեան մեկնած ումուսնու հետ բաժանման թեմաների²⁶: Ֆիզիկական կամ հոգեկան մեկուսացման պայմաններում, օրօրոցի կողքին՝ երգասացը ինքնամոռացութեան մէջ կիսում է իր մանկիկի հետ այն ամենի մասին, ինչ որ այլ պայմաններում չէր կարողանայ պատմել:

Պատրաստի եղանակի գործածում

Մի շարք օրօրներում հանդիպում ենք տարբեր երաժշտական ժանրերին պատկանող մեղեդու, այդ թւում՝ պարերգային և աշուղական կառուցուածքի մեղեդիների, որոնք յարմարեցուած են օրօրելու պահին:

Թավինի շրջանում գրառուած «Ա՛յ մարդ, վեր կաց» օրօրը հիմնուած է աշուղական մեղեդու վրայ²⁷: Սա պատահական չէ, քանզի մայրերը հաճախ վերցրել են պատրաստի աշուղական մեղեդիներ, յարմարեցրել իրենց ապրումին և օրօրելու գործընթացին՝ երգելով դրանք որպէս օրօրոցայիններ: Աշուղական մեղեդու կառուցուածքից զատ, երգասացները նաև օգտուել են աշուղական երգի բանաստեղծական տեքստից՝ դրան արեւազնուելով օրօրի ժանրին բնորոշ բանաձևեր: Ըստ բանագէտ Արուսեակ Սահակեանի՝ նման դէպքերում հոգեբանական գործօնը մեծ դեր ունի. կանայք առիթ և ազատութիւն քիչ ունե-

²⁴ Փահլևանյան 2007, 37–39, 59–60:

²⁵ Արեղեան 1940, 139, 285:

²⁶ Գրիգորյան 1970, 30:

²⁷ Բրուսյան 1984, 191, 195:

նալով՝ երգելու մեծ հաւաքներին (հարսանիք, օդա, աշուղական մրցոյթ), տնից դուրս երգուող ժանրերը տեղափոխուում են տուն: Այդ միջոցով՝ մասնական օրօրելիս, նրան խաղացնելիս կամ առտնին աշխատանքների ժամանակ՝ գտնուում ենք ժանրային տարբեր փոխներթափանցումներ²⁸:

Մէկ այլ դէպքում հանդիպում ենք կառուցուածքով՝ պարերգային, թեմատիկայով՝ օրօր-սիրերգային մի նմուշի, որն ազգագրագէտ և բանահաւար Պետրոս Ալահայտոյեանի՝ Բալուին նուիրուած ժողովածուում ընդգրկուած է օրօրի ժանրի մէջ: «Պարտէզ կախիմ կախօրրան» երգը²⁹ պարերգային յայտնի եղանակի վրայ հիստուած սիրերգ-օրօր է, որն ունի Տարօնից սերող յայտնի «Նարոյ, Նարոյ» պարերգի եղանակը³⁰: Այս նմուշի մէջ օրօրին բնորոշ միայն մէկ երկտող կայ՝ *Պարտէզ կախիմ կախօրրան, / Բըլբուլները գան վըրան*, մինչդեռ մնացած բանաստեղծական տեքստը սիրերգային բնոյթի է: Ըստ երգասաց Մարօ Նալպանտեանի՝ «Ասիկա թէ՛ աղօթք է, թէ՛ օրօր»³¹: Մայրը, երեխային քնեցնելու պահին, իր երգին տալիս է անձնական աղօթքի երանգ, ուր ներկայ են սիրային երգի տարրեր:

Կնոջ աշխատանքային գործունէութեան կնիքը

Ինչպէս վերը նշուեց, աշխատանքային գործունէութեան բնոյթից ելնելով, երբ կինը միաժամանակ մի քանի գործ է կատարել և իւրաքանչիւր գործին ձայնակցել համապատասխան երգով՝ այդ երգերն անմիջականօրէն ազդել են մէկը միւսի վրայ: Արդիւնքում ստեղծուած «բազմաժանր» երգերը նման համաժամանակեայ գործունէութեան ապացոյցներից մէկն են:

Ազգագրական և այլ բնոյթի աղբիւրները նոյնպէս վկայում են, որ կինը, երիտասարդ մայրը յաճախ միաժամանակ մի քանի գործ է արել: Օրինակ, նման գործունէութիւն նկարագրող մի պատկեր ենք գտնում լուսանկարիչ Դմիտրի Երմակովի հաւաքածուում, որն արուել է 1910-ին Սևանի աւազանում (Նոր Բայազէտ). այստեղ մայրը նստած բուրդ է գգում սանդերքի վրայ և իր կողքին օրօրոցը ճօճում [նկ.1, էջ 243]: Նման մի լուսանկար կայ նաև Գրիգոր Գալուստեանի հրատարակած «Մարաշ կամ Գերմանիկ և հերոս Զէյթուն» գրքի երկրորդ հատորում, ուր նոյնպէս մարաշցի հայ մայրը նստած է ճախարակի մօտ, գրկին՝ երեխան և կողքին՝ օրօրոցը [նկ.2, էջ 243]:

Տարօնցի երգասաց Արմենուհի Գևորգեանի երգած «Հա, ձձում»³² օրօրում կանանց աշխատանքային երգերին բնորոշ ժանրային տարրեր կան, մասնաւորապէս՝ ձձում՝ խնցի հարելու երգային տարրեր: Բանաստեղծական տեքստը բաժանուում է երկու մասի՝ նախ մայրը քնեցնում է երեխային, իսկ յետոյ խնցի է հարում: Երգի երաժշտական լեզուն նոյնպէս ընթացքում փոխուում է: Օրօրոցային մասը լայնաշունչ կառոյց ունի, իսկ խնցի հարելու մասն անելի չափաւոր

²⁸ Բրուտյան 1984, 25:

²⁹ Ալահայտոյեան 2009, 194:

³⁰ Բրուտյան 1984, 89–90:

³¹ Ալահայտոյեան 2009, 195:

³² Գալշոյան 1978, 54:

է: Խնոցի հարելն ընդհանրապէս երիտասարդ աղջիկների և հարսների գործն էր, իսկ թանը քամելու և իղը հանելու գործին հսկում էին ատլի փորձառու և տարեց կանայք: Ձձումի երգային տարրեր բազմիցս հանդիպում են ոչ միայն օրօրոցային, այլև մանկախաղաց երգերում³³:

Եզրափակում

Սոյն յօդուածը նախնական հպանցիկ մի ակնարկ է, որի մէջ փորձել ենք մատնանշել և բացատրել օրօրներում առկայ երաժշտաբանահիւսական տարրեր ժանրերի մակաշերտերը, այսինքն՝ այն տարրերը, որոնք սկզբնապէս խորթ են եղել բուն օրօրներին և արդիւնք են փաստօրէն ո՛չ միայն երաժշտաբանահիւսական զանազան ժանրերի փոխներգործութեան ու փոխներթափանցման, այլև կենցաղային պայմանների ազդեցութեան: Շատ դէպքերում սահուն անցումներ են կատարուել մի երգից ու ժանրից դէպի միւսը: Նշուած բոլոր դէպքերում բանասաց-երգասացն, ըստ էութեան, հանդէս է գալիս երաժշտաբանահիւսական ժանրերը կապողի և կամրջողի դերում:

ՕԳՏԱԳՈՐԾՎԱԾ ԳՐԱԿԱՆՈՒԹԻՒՆ

ԱԲԵՂԵԱՆ 1940

Արեղեան Մ. Խ., Գոսանական ժողովրդական տաղեր, Երևան, «Արմֆան», 1940:

ԱԼԱՀԱՅՏՈՅԵԱՆ 2009

Ալահայտոյեան Պ. Յ., Բալուի և տարածաշրջանի երաժշտական ազգագրական հաւաքածու, Կլենտէյլ, «Դրագարկ», 2009:

ԱՃԱՌԵԱՆ 1913

Աճառեան Հ. Յ., Հայերէն գաւառական բառարան, Թիֆլիս, Լազարեան Ճեմարան Արևելեան Լեզուաց, 1913:

ԲՐՈՒՏՅԱՆ 1983

Բրուտյան Մ. Ա., Հայ ժողովրդական երաժշտական ստեղծագործություն, Երևան, «Լոյս», 1983:

ԲՐՈՒՏՅԱՆ 1984

Բրուտյան Մ. Ա. (խմբ.), Թալին. հայկական ժողովրդական երգեր և նվագներ, Երևան, «Սովետական գրող», 1984:

ԳԱԼՇՈՅԱՆ 1978

Գալշոյան Մ. Հ. (խմբ.), Տարոնի ժողովրդական երգեր, ձայնագրված Արմենուիի Գևորգյանի կատարումից, Երևան, «Սովետական գրող», 1978:

ԳՐԻԳՈՐՅԱՆ 1970

Գրիգորյան Ռ. Հ., Հայ ժողովրդական օրօրոցային և մանկական երգեր, Երևան, Հայկական ՍՍՀ ԳԱ հրատ., 1970:

ԳՐԻԳՈՐՅԱՆ 2002

Գրիգորյան Ռ. Հ., Հայ մանկական բանահյուսություն, ՀՀ ԳԱԱ ՀԱԻ, Երևան, ՀՍՍՀ ԳԱ հրատ., 2002:

ԴԱԻԹԵԱՆ 1898ա

Դալթեան Ս., Օրօր // «Բիւրակն» լրագիր (շաբաթաթերթ), ԺՋ. տարի, նոր շրջան, թ. 6 (22 յունուար, 1898), 87:

³³ Գրիգորյան 2002, 177–178:

ԴԱԻԹԵԱՆ 1898թ

Գալթեան Ս., Մանկական օրօր // «Բիրակն» լրագիր (շաբաթաթերթ), ԺՋ. տարի, նոր շրջան, թ. 33 (1 հոկտեմբեր, 1898), 601–602:

ԴԵՄՈՒՐԵԱՆ 1907

Դեմուրեան Ա. Գ., Քնար, Ս. Պետերբուրգ, Պուշկինեան տպարան, 1907:

ԹՈՒՄԱՃԱՆ 1972

Թումանյան Մ. Թ., Հայրենի երգ ու բան (խմբ. Ռ. Ա. Աթայան), հ. 1, Երևան, ՀՍՍՀ ԳԱ հրատ., 1972:

ԿՈՄԻՏԱՍ 1999

Կոմիտաս, Երկերի ժողովածու (խմբ. Ռ. Ա. Աթայան), հ. 9, ՀՀ ԳԱԱ Արվեստի ինստիտուտ, Երևան, «Գիտություն», 1999:

ԿՈՄԻՏԱՍ 2005

Կոմիտաս, ուսումնասիրություններ և յօդուածներ (խմբ. Գ. Գասպարեան), գիրք Ա., Երևան, «Սարգիս Խաչենց» 2005:

ՃԱՆԻԿԵԱՆ 1895

Ճանիկեան Յ. Կ., Հնութիւնք Ակնայ, Թիֆլիս, Տպարան Մ. Գ. Ռօտինեանց, 1895:

ՄԵԼԻՔԵԱՆ, ՏԷՐ-ՂԵԻՈՆ-ԴԵԱՆ 1917

Մելիքեան Ա. Ա., Տեր-Ղևոնդեան Ա. Գ., Շիրակի երգեր, հ. Ա., Թիֆլիս, Թ. Հ. Երաժշտական ընկերութեան հրատ., 1917:

ՊԻԿԻՉՅԱՆ 2012

Պիկիչյան Հ. Վ., Երաժշտությունը հայոց ավանդական առտնին և տոնածիսական կյանքում, ՀՀ ԳԱԱ Արվեստի ինստիտուտ, Երևան, «Ամրոց Գրուպ», 2012:

ՓԱՀԼԵԻՄՆՅԱՆ 2007

Փահլևանյան Ա. Ա. (խմբ.), Հայրենի երգեր, Երևան, «Նոր գիրք», 2007:

AMY DE LA BRETEQUE 2014

Amy de la Bretèque E., Lamentations de femmes kurdes déplacées : les chemins de l'identité kurde en Turquie aujourd'hui, Paris, Universitn Paris–8 Saint-Denis, 2014.

DOJA 2014

Doja A., Socializing Enchantment: A Socio-Anthropological Approach to Infant-Directed Singing // Music Education and Cultural Socialization International Review of the Aesthetics and Sociology of Music, 2014, Vol. 45, № 1 (June), 115–147.

GAY 2011

Gay L., Lullaby // Folklore: An Encyclopedia of Beliefs, Customs, Tales, Music, and Art (edited by McCormick Charlie T., White Kim Kennedy), Vol. 1, ABC-CLIO, Santa Barbara, 2011, 514–515.

LING 1997

Ling J., A History of European Folk Music, Rochester, University of Rochester Press, 1997.

LORTAT-JACOB 1992

Lortat-Jacob B., La berceuse et l'épopée: questions de genre // Revue de musicologie, 1992, T. 78, № 1, 5-25.

MINTON 1998

Minton J., Lullaby // American Folklore: An Encyclopedia (edited by Brunvand J. H.), Routledge, Abingdon Oxford, 1998, 294–295.

ԱՄՓՈՓԱԳՐԵՐ

Ն. Յ. Խաչատրյան

Կոմիտասի թանգարան-ինստիտուտ

Երաժշտաբանահիւսակաւ տարբեր ժանրերի փոխազդեցութիւնն ու փոխներթափանցումը հայ ժողովրդական օրօրներում

Հիմնաբաներ՝ օրօր, երաժշտաբանահիւսութիւն, ժանր, մանկական երգ, պատմական երգ, լալիք, վիպաքնարական երգ, պարերգ, աշուղական երգ, աշխատանքային երգ:

Օրօրները դարերի ընթացքում կրել են բովանդակային փոխակերպումներ՝ թէ՛ բանաստեղծական և թէ՛ երաժշտական: Դրանք սկզբնապէս օրհնաբանական երգեր էին՝ ձօնուած երեխային, միևնոյն ժամանակ՝ խաղաղ մթնոլորտ ստեղծելու միջոց էին՝ երեխային ընդարմացնելու և քնեցնելու համար: Մարդկային հանրոյթի և կենցաղի զարգացմանը զուգընթաց՝ օրօրներն առաւել լայն բովանդակութիւն ու ձև են ընդունել: Ներկայումս բազմաթիւ նմուշներ կրում են այլ բանահիւսակաւ ժանրերի ներգործութեան հետքերը, այդ թումպատմական, լալիքի և ողբի, քնարական և աշխատանքային ժանրերին բնորոշ տարբեր: Ուսումնասիրութիւնը ցոյց է տալիս, որ երաժշտաբանահիւսակաւ այլ ժանրերի ազդեցութիւններն ու ներթափանցումը օրօրների մէջ արտայայտուել են բազմատեսակ ուղիներով. թափառող սիժէների և թեմատիկ խաչաձևումների միջոցով, պատրաստի եղանակի գործածմամբ, ինչպէս և կնոջ աշխատանքային գործունէութեան բազմավեկտորութեան հետևանքով: Այդ «եկամուտ» տարրերը նկատելիօրէն ազդել են օրօրներում որոշակի տողերի ու պատկերների, նաև դրանցից բխող եղանակաւորման վրայ:

*N. H. Khatchadourian**Komitas Museum-Institute*Interaction and Interpenetration of Different Music Folklore Genres
in Armenian Folk Lullabies

Keywords: Lullaby, folk music, genre, children's song, historical song, lament, epic-lyrical song, dance song, troubadour song, work song.

The lullaby is considered as a distinct and stable genre in folk music. Unlike the ritual hymns, which are perhaps the oldest in the history of music, the lullaby or cradle-song can be described as one of the first pillars of secular singing oral tradition. In ancient times, lullabies were born from primitive onomatopoeia and ideophonic words which received melodic rhythmic tone. On one hand, they were used as blessing songs dedicated to the child, and on the other hand they also had a practical purpose to create a relaxing atmosphere for the child and to lull him to sleep.

Along with the development of the society and the lifestyle, lullabies have undergone significant changes. By developing and acquiring new features, the many varieties of lullabies often have received a much greater content and style than being merely a song bouquet of wishes and blessings sung to the child. In the 19th and 20th centuries, we find examples of lullabies, which somehow carry the influence of other folklore genres. In many lullabies, song elements belonging to historical, lament, love, and other genres can be distinguished. In this paper, an attempt is made to identify the above-mentioned strata that were originally spurious to the very essence of lullabies and are actually the result of the impact of various genres.

The study shows that the interaction and interpenetration of different music folklore genres in Armenian folk lullabies have been expressed in different ways: through wandering plots and thematic mergers, through the use of already created melodies, and from the result of women's multifunctional work. These elements have a noticeable impact on certain lines and images, as well as on the melody originated from them.

Н. А. Хачатурян

Музей-институт Комитаса

Взаимодействие и интерпенетрация разных музыкальных фольклорных жанров в армянских народных колыбельных

Ключевые слова: колыбельная, музыкальный фольклор, жанр, детская песня, историческая песня, плач, эпическая лирическая песня, танцевальная песня, ашугская песня, рабочая песня.

Колыбельная считается отдельным и устойчивым жанром народной музыки. В отличие от ритуальных гимнов, которые, возможно, являются старейшими в истории музыки, колыбельную можно назвать одним из первых жанров светской певческой устной традиции. В древние времена колыбельные рождались из примитивных звукоподражаний и ономато-поэтической лексики, что получало то или иное мелодико-ритмическое оформление. С одной стороны, они были песнями-благословениями, посвященными ребенку, а с другой – преследовали практическую цель убаюкать малыша.

По мере развития общества и изменения образа жизни человечества колыбельные также претерпевали значительные изменения. В связи с новой функциональностью разновидности колыбельных обретали иное содержание, менялся также их стиль, это уже не были сугубо песни-пожелания либо песни-благословения. В XIX–XX веках находим примеры колыбельных, которые в той или иной степени являются отражением влияния других фольклорных жанров. Во многих колыбельных можно различить элементы песен, относящихся к жанру плача, к историческому, любовному и иным жанрам. Данная статья являет собой попытку идентификации вышеупомянутых жанровых пластов, которые изначально были чужды колыбельным и являются результатом воздействия других жанров.

Исследование показывает, что взаимодействие и взаимопроникновение различных жанров музыкального фольклора в армянских народных колыбельных находит выражение в странствующих сюжетах и тематических «скрещиваниях», в использовании уже имеющихся мелодий, а также обусловлено спецификой многовекторного женского труда. Эти элементы оказывают заметное влияние на содержание и мелодию песен.

IV

ԽՈՐՀՐԴԱՅԻՆ
ԵՒ
ԵՏԽՈՐՀՐԴԱՅԻՆ ԾՐՋԱՆԻ
ՄԱՐԴԱԲԱՆՈՒԹՅՈՒՆ
ՈՒ ՄՇԱԿՈՒԹԱԲԱՆՈՒԹՅՈՒՆ

Անահիտ Միքայելյան
Ս. Փարաջանովի թանգարան

ԲԱՆՏԻ ՄՇԱԿՈՒԹԱՅԻՆ ՄԱՐԴԱԲԱՆՈՒԹՅՈՒՆՆԵՐԸ՝ ԸՍՏ ՓԱՐԱՋԱՆՈՎԻ ԱՏԵՂԾԱԳՈՐԾՈՒԹՅՈՒՆՆԵՐԻ

Հողվածի նպատակն է՝ արվեստի սրելծագործությունների ուսումնասիրությանը լրացնել խորհրդային շրջանի բանարային մարդաբանության պատկերը: Խնդիրը քննարկվում է անվանի կինոբեմադրիչ և արվեստագետ Սերգեյ Փարաջանովի (Սարգիս Փարաջանյան) կոլաժների, գծանկարների և ֆիլմի սցենարի ուսումնասիրության միջոցով: Փարաջանովը չորս տարի է անցկացրել բանարում, որտեղ իրենց պատրիժը կրում էին ծանր հանցանք գործած բանարարկյալներ: Այդ ընթացքում նա ծանոթացել է բանարային առօրյային, կանոններին և բանարարկյալների ճակատագրերին, որոնք պատկերել է իր սրելծագործություններում: Հողվածում վերլուծվում են այս, ինչպես և թանգարանում նրա աշխատանքները ներկայացնելու հարցերը: Փարաջանովի՝ նշված սրելծագործությունները մշակութաբանական հարուստ նյութ են պարունակում բանարային միջավայրի և բանարարկյալների վերաբերյալ:

Հիմնաբաներ՝ խորհրդային բանտ, բանտային ազգագրություն, բանտարկյալների առօրյա, բանտային սովորույթներ, բանտարկյալի ստելծագործություններ, կոլաժ, թանգարանային ցուցադրություն:

«Նրանք կարծում էին, թե բանարում կդառնան հակասովետական մարդ, իսկ ես ուսումնասիրեցի կյանքը մեկուսիչ պայմաններում»:
Սերգեյ Փարաջանով

Խորհրդային բանտը՝ մշակութային մարդաբանի աչքերով

1973–1977 թթ. Ս. Փարաջանովը բանտարկված է եղել Ուկրաինայի խիստ ռեժիմի ճամբարներում: Մեկուսարանի պայմաններում նրա ստելծած գծանկարների, կոլաժների և ֆիլմի սցենարի միջոցով փորձել ենք ուսումնասիրել 1970–1980-ականների խորհրդային բանտի մշակութային մարդաբանությունը: Նշված ժամանակահատվածի խորհրդային բանտային մարդաբանության վերաբերյալ ամբողջական պատկերացում են տալիս Եկատերինա Եֆիմովայի և Լև Սամոյլովի (իրական անունը՝ Լև Սամուիլի Կլեյն) ուսումնասիրությունները:

Ե. Եֆիմովան՝ իբրև մշակութային մարդաբան, ուսումնասիրել է տվյալ ժամանակաշրջանի բանտի կենցաղը, ավանդույթներն ու բանահյուսությունը՝ հարցազրույցներ վարելով և արտաքին դիտարկումներ անելով բանտում՝ որպես մշակութաբանական դաշտում¹: Լ. Սամոյլովը, մասնագիտությամբ մոտ լինելով մշակութային մարդաբանությանը և հանգամանքների բերումով հայտնը-

¹ Ефимова 2004,

վելով ազատագրկման մեջ, բանտային ենթամշակույթն (*սուբկուլտուրան*) ուսումնասիրել է որպես ներգրավված դիտարկող: Իր դիտարկումների ընթացքում, ուշադրություն դարձնելով ճամբարում քրեական միջավայրի *սահմանակարգմանն* ու *կյանքի ծիսականացմանը*, հանցագործ հանրույթի ինքնագործ կառույցներին, նա եզրակացրել է, որ ճամբարում ձևավորված է յուրահատուկ քրեական հանրույթ, որը տիպաբանորեն համադրելի է արխայիկ հասարակությանը, և այն կարող է ուսումնասիրության²:

Դաշտում ներգրավված լինելու հանգամանքով՝ Փարաջանովն ավելի մոտ է Սամոյլովին, սակայն, ի տարբերություն նրա, Փարաջանովն այս թեմային չի անրադարձել որպես մշակույթային մարդաբան: Բանտային առօրյան, կարգ ու կանոնները, բանտարկյալների ճակատագրերը Փարաջանովի համար ստեղծագործելու նյութ են եղել: Չնայած երկուսն էլ անցել են բանտային կյանքի նմանատիպ տառապանքներով, սակայն Սամոյլովի ներգրավված դիտարկումները կարծես թե հնարավորություն են տվել գոնե որոշ չափով տարանջատելու իրեն նկարագրածից, մինչդեռ Փարաջանովի «ստեղծագործություն-ուսումնասիրությունը»՝ հենց իր պատմությունն ու իր սպրաճն է:

Խորհրդային բանտը հատկանշվում էր իր ներքին կանոններով և արժեքներով: Այստեղ կարևոր տեղ էր գրավում բանտային ժարգոնը, բանտարկյալների կարգավիճակը և միմյանց հետ շփման արարողակարգը: Կնոջը գրած իր առաջին նամակներից մեկում Փարաջանովը պատմում է, որ հայտնվել է մի աշխարհում, որից ինքը ոչինչ չի հասկանում, չգիտի խոսել ժարգոնով, չի ծխում կամ չի խմում *չիֆիր*՝ չափազանց մուգ թեյ, չունի դաջվածքներ և շրջապատված է մի քանի անգամ դատապարտված գողերով ու կրկնահանցագործներով (*ռեցիդիվիստներ*), որոնցից պետք է զգուշանալ և ոչ մի դեպքում չի կարելի ընկերանալ նրանց հետ³: Բանտում հայտնվելով՝ Փարաջանովը սկսում է ստեղծագործել՝ օգտագործելով ձեռքի տակ եղած ցանկացած նյութ՝ թղթից ու թաշկինակից մինչև չորացրած ծաղիկներ ու կաթի շշերի կափարիչներ:

Բանտային իրականության դրսևորումները Փարաջանովի գործերում

Ռուսական բանտում հնուց տարածված էր *դաջվածք* ստանալու արարողությունը, որի հանդեպ բանտարկյալներն ունեցել են հատուկ վերաբերմունք: Բանտային պայմաններում ազատագրկվածի համար միակ «մասնավոր սեփականությունը» իր մարմինն էր, որի վրա նա կրում էր ամբողջական տեղեկատվություն իր անձի մասին. մարմինը հանդես էր գալիս որպես զարդարանք և յուրատեսակ գաղտնալեզու հանցավոր աշխարհում⁴: Բանտարկյալների դաջվածքները ևս արվեստի նյութ են դարձել Փարաջանովի համար. նրա պլաստիկ արվեստում առանձնահատուկ տեղ ունեն «Մի քանի դրվագ *Ջոկոնդայի կյանքից*» *մեղանորֆոնները*, որոնք ծնվել են հենց բանտային մշակույթից:

² Самойлов 1990.

³ Параджанов 2000, 41. Ս. Փարաջանովի նամակների նոր հրատարակությունը տե՛ս Параджанов 2018.

⁴ Ефимова 2004, 191.

«Մի քանի դրվագ Ջոկոնդայի կյանքից». Փարաջանովի հետ միասին նստած բանտարկյալներից մեկը թիկունքին ունեցել է Լեոնարդո դա Վինչիի «Ջոկոնդայի» պատկերով դաշվածք, որն, ըստ Փարաջանովի, դեմքի տարբեր արտահայտություններ էր ընդունում՝ մերթ լացում էր, մերթ աչքով էր անում կամ ծիծաղում. տպավորությունն այն էր, թե Ջոկոնդան ողջ է⁵: Այսինքն՝ այն, ինչն այսօր թանգարանում ներկայացվում է որպես արվեստի ստեղծագործություն, մշակութային մարդաբանական նյութ է պարունակում բանտային կյանքից:

«Կենսո». այս շարքում բանտային բազմաթիվ պատկերներով Փարաջանովն արտացոլել է խորհրդային կալանավորի՝ *զեկի* կերպարը, ստեղծելով համաճամբարակիցների մի ամբողջ պատկերասրահ: Եթե Լ. Մամոյլովը և Ե. Եֆիմովան նկարագրում են, թե ով էր իսկական *զեկը* բանտում, ապա Փարաջանովն այդ մարդուն ներկայացնում է գծանկարի միջոցով: Բանտային ժարգոնում *զեկը՝ ճամբարը (զոնը)* նայողն է, որին բոլորը լսում և հարգում են, որին նաև ենթարկվում են: Յուրաքանչյուր ոք չէր կարող լինել *զեկ*: Իսկական *զեկ* դառնալու համար բանտարկյալը պետք է ունենար համապատասխան բնավորության գծեր, կարգավիճակ: Նա պետք է ունենար համախոհներ, նրան պետք է հարգեին կամ վախենային նրանից⁶ [նկ. 1, էջ 244]:

«Լվացք: Լոգանքի օր գոնայում» գծանկարում Փարաջանովը ցույց է տալիս, թե ինչպես է մարդը համակերպվում անազատությանը և թրծվում այնտեղ՝ ակամայից փորձելով հարմարվել նրա պայմաններին, ուր փշալարն, անհրաժեշտության դեպքում, կարող է վերածվել լվացքապարանի: Նկարիչն ընդգծում է բանտարկյալի անպաշտպանությունը. ամբողջությամբ մերկ՝ միայն երկարաճիտ կոշիկներով, այլալված մարդը կանգնած է իր մարմնի ինտիմ հատվածով լրիվ բաց՝ թիկնապահների բանակ, պահակային դիտանոցներ և փշալարե ցանկապատ ունեցող հզոր համակարգի առջև⁷: Փաստորեն, ընդամենը մեկ մերկ բանտարկյալի միջոցով Փարաջանովն ամբողջացրել է լոգանք ընդունելու բանտային արարողակարգը [նկ. 2, էջ 244]:

«Ճապոնական կայսեր առագաստը». այս նկարով Փարաջանովն անդրադարձել է բանտային կենցաղում կարևորագույն տեղ զբաղեցնող պոռնոգրաֆիային: Իրականում այս ստեղծագործության մեջ բանտային առօրյան արտացոլված չէ ուղղակիորեն: Նկարն, ի սկզբանե *զեկերի* պոռնոգրաֆիկ պատվեր լինելով, վերածվել է արվեստի բարձրարժեք գործի: Փարաջանովի բանտային շարքում սա միակ պահպանված գործն է, որ կարելի է դասել պոռնոգրաֆիկ ժանրին՝ թեկուզև իր ստեղծման պատմությամբ⁸ [նկ. 3, էջ 245]:

⁵ Катанян 1994, 24.

⁶ Ռուս. *зек (зэка, ЗК)* բառերը հապավում է, որ գալիս է «заклученный каналармеец» («ազատագրված ջրանցքաբանակային») կապակցությունից. պաշտոնական փաստաթղթերում գործածվել է 1920–1950-ականներին՝ Բելոմոր-բալթիական ջրանցքի շինարարության ժամանակ, հետագայում տարածվել է բոլոր կալանավորների վրա:

⁷ Гучинова 2013, 48.

⁸ Թանգարանի այցելուներն ու նույնիսկ՝ որոշ մեկնաբաններ նույն ժանրին են դասում նաև «Միֆիլիսը գոնայում» և նմանատիպ այլ գործեր, որոնք, սակայն, չեն հետապնդում

«**Ինքնաշեն խաղաքարտեր**»։ Ինչպես հայտնի է, թղթախաղը խորհրդային բանտային կյանքի անբաժան մասն էր։ Բանտակից ընկերներին զբաղմունք ստեղծելու համար Փարաջանովը նկարում է խաղաքարտեր՝ թղթախաղի պրակտիկան համակցելով իր ստեղծագործական արվեստին [սկ. 4, էջ 245]։

«**Ես և իմ կաթողիկոսը**»։ առաջին անգամ բանտում հայտնվելը՝ մարդու մեջ առաջացնում է անհասկանալի, քառասային մի իրավիճակ։ Այդ նոր հանրային միջավայրին հարմարվելը և գոյատևման օրենքները յուրացնելը երբեմն ուղեկցվում է հորինվածքներով և առասպելներով⁹։ Փարաջանովի «*Ես և իմ կաթողիկոսը*» կոլաժը, կարող ենք ասել, որ այդպիսի մի հորինվածք է, որտեղ նա, օգտագործելով բանտային տարրերը, ստեղծել է արվեստ։ Նրա՝ բանտում գտնվելու տարիներին հաճախ էին լուրեր պտտվում, թե ինքը մահացել է. փաստորեն, Փարաջանովն ինքը այդ լուրերն օգտագործել է, և նույնիսկ երազել, թե կաթողիկոսը կմասնակցի իր թաղմանը։ Այսինքն՝ իր անձը և իր հորինվածքն օգտագործել է բանտային թեման արտացոլելու համար [սկ. 5, էջ 246]։

Ֆիլմերում ազգագրական և մարդաբանական տարրերի խնդիրը

Փարաջանովն իր ֆիլմերում, ինչպես հայտնի է, առատորեն օգտագործել է ազգագրական իրողություններ և տարրեր։ Ազգագրությունն ու մշակութային մարդաբանությունն այն նյութն է, որից նա ստեղծում էր իր արվեստը՝ հաճախ այն ոճավորելով, իսկ երբեմն էլ՝ հորինելով¹⁰։ Ունանք Փարաջանովի՝ նման ֆիլմերը դասում են վիզուալ մարդաբանության՝ *պսևդո-ազգագրական* ոլորտին¹¹։ Ի տարբերություն Փարաջանովի հայտնի «պսևդո-ազգագրական» ֆիլմերի՝ իր բանտային սցենարներն առնչվում են թեև հորինովի, սակայն ճշգրիտ բանտային իրականությանը՝ որքան էլ որ դրանք գերիքապաշտական (*սյուրռեալիստական*) և առասպելատեղծ թվան ընթերցողին և, հուսանք, դրանցով նկարահանվելիք ֆիլմերի դիտողին։ Հենց դա էլ հիմք է տալիս պնդելու, որ այս դեպքում իսկապես գործ ունենք բանտի մշակութային մարդաբանության հետ։

Եթե Փարաջանովը հաճախ որպես իր ֆիլմերի նյութ էր դարձնում գրքերից վերցրած կամ հորինած ազգագրականը և դրա միջոցով էր ստեղծում իր բանաստեղծականությունն (*պոեզիկան*) ու գեղագիտությունը (*էսթետիկան*), ապա իր ապրած և դիտարկած բանտային կյանքն արտացոլված է իր բանտային շրջանի արվեստում՝ թե՛ գծանկարների ու տիկնիկների մեջ և թե՛ չիրագործած ֆիլմերում։

Էրոտիկ նպատակ։ Դրանք պարզապես պատկերում են զեկերի մերկ մարմիններ, ինչն ուղղակի բանտարկյալների դաժան առօրյալի արտացոլանքն է, այլ ոչ թե զվարճանքի միջոց։ Այս շարքն ավելի ճիշտ կլիներ բնութագրել որպես «դաժան ռեալիզմ», որն այսօր ընկալվում է որպես սյուրռեալիզմ։ Այսուհանդերձ, չի բացառվում, նույնիսկ՝ խիստ հավանական է, որ Փարաջանովի համաճամբարակիցներն այդ գործերը կարող էին ընկալել որպես պոռնոգրաֆիա։

⁹ Ефимова 2004, 19–20.

¹⁰ Abrahamian 2001–2002, 67–91.

¹¹ Արրահամյան 2016, 22-րդ թույն։

Բանտարկյալի կյանքը նկարագրող ֆիլմը

Իր նամակներից մեկում Փարաջանովը գրում է, որ դարձել է բանտարկյալներից շատերի խոստովանահայր, և նրանցից յուրաքանչյուրի ճակատագիրը մի ֆիլմի սցենար է: «Կարապի լիճը. գոնա» ֆիլմի սցենարը հենց այդպիսի պատմություն է՝ մի *գեկի* ճակատագրի մասին¹²: Այս պատմությունը Փարաջանովը, *զոնացի*ց դուրս գալուց հետո, բանավոր կերպով փոխանցել է բեմադիր Յուրի Իլենկոյին՝ Կիևում: Վերջինս ձայնագրել է Փարաջանովին և դրա հիման վրա, նշելով նրան իբրև համասցենարիստ, 1990 թ. նկարահանել է «Կարապի լիճը. գոնա» կինոնկարը, որը Կաննի փառատոնում արժանացել է երկու մրցանակի:

Եթե համեմատենք Ա. Սոլժենիցինի «Իվան Դենիսովիչի մեկ օրը» հանրահռչակ վիպակը Փարաջանովի՝ բանտային կյանքին վերաբերող այս սցենարի հետ, ապա կարելի է նկատել, որ Սոլժենիցինը մանրամասնորեն նկարագրում է բանտային առօրյան, մինչդեռ Փարաջանովի սցենարը զուրկ է ճշգրիտ նկարագրական տվյալներից: Սցենարի սկզբնական տողերից երևում է, որ այն ոչ թե պարզապես պատմում է բանտարկյալի փախուստի մասին, այլ դրա համար ստեղծում է մտացածին իրականություն: Արվեստագետն ու բեմադրիչը այդ անտանելի իրականությունն այնպես են ներկայացնում, որ ընթերցողին թվում է, թե ինքը կարդում է մի *սյուրռեալիստական* ստեղծագործություն: Սակայն այդ բանտային գերիբապաշտությունը (*սյուրռեալիզմ*) այնքան «հասկանալի էր» խորհրդային մարդուն, որ շատերը կարծում էին, թե սցենարի սյուժեն հիմնված է իրական դեպքի վրա:

Խորհրդային խիստ ռեժիմի ճամբարն ուներ անմարդկային պայմաններ, որտեղից փախուստի մասին խոսք անգամ լինել չէր կարող, սակայն հերոսին հաջողվում է փախչել բանտից: Ճանապարհին տեղակայված թիթեղյա մարզային նշանը՝ աշխատավոր դասի խորհրդանիշ «մուրճ և մանգաղ»-ը դառնում է բանտարկյալի միակ ապաստարանը, որտեղ նա հանդիպում է մի կնոջ և սիրահարվում: Կինն ամեն օր արևածագից առաջ հերոսին տաք ուտելիք է բերում և հեռանում մթնով:

Մի օր էլ կինն, այցելելով իր սիրեցյալի ապաստարանը, այն դատարկ է գտնում: Տունդարձի ճանապարհին՝ ոստիկանատան մոտ, նա տեսնում է պաստառը՝ «Փնտրվում է հանցագործ» վերտառությամբ, խնամքով պոկում է սիրեցյալի պատկերը, այնուհետև տանը տեղադրում շրջանակի մեջ ու դնում սուրբ Նիկոլայի թղթե սրբապատկերի կողքին: Այս դրվագում գողին սրբացնելու, սրբի կողքին տեղադրելու մոտիվը համադրելի է մարդասպանի մարմնի վրա արված՝ Տիրամոր կամ Հիսուսի դաջվածքին¹³: Այսինքն՝ այն, ինչ Փարաջանովն արտահայտել է գերիբապաշտական (*սյուրռեալիստական*) եղանակով, իրականում կար և գոյություն ուներ բանտային առօրյայում:

Ֆիլմի վերջում փախստական բանտարկյալը, վերադառնալով բանտ, լաք խմելով ինքնասպանության փորձ է կատարում, ինչը հակասում էր իր խա-

¹² Параджанов 2001, 341–364. Այս ֆիլմի մասին տե՛ս նաև Աբրահամյան 2014:

¹³ Балдаев 2001, 33–36, 140. Նման դաջվածքները հաճախ դասվում են «հմայիլ» («оберег») խմբին:

վում (*կասարա, մասար*) ընդունված օրենքներին: Խնդիրն այն է, որ հերոսը պատկանում էր «*բրդյաների*» («*шерстяные*») արտոնյալ կաստային, որի անդամները *զոնայում* (կալանավայրում) ոչինչ չէին խմում՝ նույնիսկ *օրենկոն* (օծանելիք)¹⁴:

Մահացածին պետք է տանեին հարևան գյուղ, որպեսզի հանձնեին դիարան՝ մահը վկայելու համար: *Ջոնայում* սկսվում են քննարկումներ, թե ո՞վ և ինչպես դա պետք է անի: Այստեղ Փարաջանովը մեջբերում է մահվան վկայության բազմաթիվ՝ մեկը մյուսից անհեթեթ, առասպելախառն միջոցներ, օրինակ՝ հեծանվաճաղով բանտարկյալի սիրտը խոցելը, ընդ որում՝ *զոնայի* պետի կողմից¹⁵: Ուշ երեկոյան մահացածին, խոտածածկ կառքով, վերահսկիչի ուղեկցությամբ, տեղափոխում են դիարան, որտեղ էլ պարզվում է, որ նա ողջ է, և քանի որ վերահսկիչի արյան խումբը համընկնում է հերոսի արյան խմբին, ապա վերահսկիչն, իր արյունը տալով, փրկում է նրա կյանքը:

Փարաջանովի սցենարում պարադոքսն այն է, որ *զոնայից* վերահսկիչն է «մահացած» *զեկ*ին տանում դիարան, իսկ այնտեղից արդեն *զեկ*ն է թուլացած վերահսկիչին բերում *զոնա*: Բայց այստեղ սկսվում են ամենաաղբամատիկ իրադարձությունները, քանի որ հերոսը խախտել էր բանտային օրենքները՝ թույլ էր տվել, որ *օլչարկայի* («մենթ շան») արյունն իր արյան մեջ ներարկեն: Բանտարկյալները ֆիլմի հերոսին սկսում են համարել «պիղծ մարդ», որն իրավունք չունի դիպչելու «սուրբ կերակրին»: Ի վերջո հերոսը կտրում է իր երակները և արնաքամ լինում:

Եզրահանգումներ

Փարաջանովն իր ստեղծագործություններով ստեղծել է բանտային առօրյայի պատկերը, ուստի դրանք վեր են զուտ բանտարկյալի աշխատանքներ համարվելուց: Մեր կարևորագույն խնդիրներից մեկն էլ այն է, թե ինչպես է պետք ներկայացնել Փարաջանովի աշխատանքները թանգարանային ցուցադրության մեջ. համարել դրանք պարզապես բանտարկյալի ստեղծագործություններ, կենսագրության մի մաս, թե՛ բանտի մշակութային մարդաբանություն¹⁶:

Ի տարբերություն Սամոյլովի, ով բանտային առօրյայի մասին գրել է իր հիշողությունների ու օրագրերի վրա հենվելով, Փարաջանովը բանտային թեմայով իր աշխատանքների զգալի մասը ստեղծել է տեղում՝ ճամբարում: Այ-

¹⁴ Параджанов 2001, 355. Փարաջանովը չի բացատրում այդ կաստայի առանձնահատկությունները: «Բրդյաներ» կաստայի («մաստի») վերաբերյալ իրարամերժ մեկնաբանությունները տես Alfa Forex կայքէջի 2013 թ. մայիսի 28-ի հարց ու պատասխանի ֆորումում. Существуют три масти на зоне, Alfa Forex, 28 мая 2013 – <http://www.vturme.ru/asked/2013/05/sushhestvuet-tri-masti-na-zone/> (24.10.2017).

¹⁵ Параджанов 2001, 341–364.

¹⁶ 1996 թ. այսպիսի մի խնդիր էր ծագել Փարաջանովի թանգարանի ներկայիս տնօրեն Զավեն Մարգարյանի և կինոգետ Գարեգին Զաքոյանի միջև՝ Ժողովրդական արվեստի թանգարանում «Ջոնայի արվեստը» ցուցահանդեսի կազմակերպման ժամանակ: Զավեն Մարգարյանը՝ այն ժամանակ նաև այդ թանգարանի տնօրենը, տրամադրելով Փարաջանովի բանտային աշխատանքները, այդուհանդերձ համարում էր, որ դրանք ոչ թե սովորական բանտարկյալի ստեղծագործություն են, այլ բարձրարվեստ գործեր: Ուստի նա պնդում էր, որ Փարաջանովի գործերը չկախվեն շարքային զեկերի ստեղծագործությունների կողքին [Абрамян 2011, 15]:

նուամենայնիվ, կան նաև գործեր, որոնք նա արել կամ լրացրել է բանտից դուրս գալուց հետո, օրինակ՝ «Գողը երբեք լվացարար չի դառնա» գործը: Այս *առանք-լածում* Փարաջանովի իրեն պատկերել է բանտում՝ ձեռքին ավելի կոթ, որի համար օգտագործել է ջութակի աղեղ: Այսինքն՝ վերանկերպելով այս *առանք-լածի* անվան՝ բանտային հանրահայտ առածը («Գողը երբեք լվացարար չի դառնա»), կարելի է հասկանալ՝ «արվեստագետը միշտ կմնա արվեստագետ» [նկ. 6, էջ 246]:

ՕԳՏԱԳՈՐԾՎԱԾ ԳՐԱԿԱՆՈՒԹՅՈՒՆ

ԱԲՐԱՀԱՄՅԱՆ 2014

Արրահամյան Լ. Հ., Փարաջանովի հետ մեկ օր, որ մի ամբողջ կյանք արժե (ազգագրագետ Լևոն Արրահամյանի հուշերը, պատրաստեց՝ Ն. Փայտյան) // Kino աշխարհ, 2 Դեկտեմբեր 2014, 18:04, <https://kinoashkharh.am/2014/12/փարաջանովի-հետ-մեկ-օր-որ-մի-ամբողջ-կյան/>

ԱԲՐԱՀԱՄՅԱՆ 2016

Արրահամյան Լ. Հ., «Վիզուալ մարդաբանություն» դասախոսությունը, «Ազգագրական մտքի պատմություն» շարք, թեմա 35 // Բուն TV, 2016: <http://boon.am/levon-35/>

АБРАМЯН 2011

Абрамян Л.А. Визит в музей кинорежиссера, обернувшийся праздником // «Թանգարան» հանդես, Երևան, 2011, 15-16:

БАЛДАЕВ 2001

Балдаев Д. Татуировки заключенных, из личного собрания, Санкт-Петербург, «Лимбус пресс», 2001.

ГУЧИНОВА 2013

Гучинова Э.-Б., Черное солнце и огороженный простор: образы неволи в творчестве Сергея Параджанова и Кадзуки Ясuo // *Imagining the Landscape: Views from Armenia and Japan* (ed. Tadashi Nakamura) // *Comparative Studies on Regional Powers*, № 12, Sapporo, Slavic Research Center, Hokkaido University, 2013, 45-58. http://src-h.slav.hokudai.ac.jp/rp/publications/no12/12-03_Guchinova.pdf

ЕФИМОВА 2004

Ефимова Е., Современная тюрьма. Быт, традиции и фольклор, Москва, Объединенное гуманитарное изд. ЗАО, 2004.

КАТАНЯН 1994

Катанян В., Параджанов. Цена вечного праздника, Москва, «Четыре искусства», 1994.

ПАРАДЖАНОВ 2000

Параджанов С.И., Письма из зоны (автор проекта и главный редактор Г.Закоян), Ереван, «Фильмадаран», 2000.

ПАРАДЖАНОВ 2001

Параджанов С.И., Исповедь: Киносценарии. Письма, Санкт-Петербург, «Азбука», 2001.

ПАРАДЖАНОВ 2018

Параджанов С.И., Изоляция (составитель З. Саргсян), Ереван, Музей С. Параджанова, 2018.

САМОЙЛОВ 1990

Самойлов Л., Этнография лагеря // Советская этнография, 1990, № 1, 96-108.

ABRAHAMIAN 2001–2002

Abrahamian L.H. Toward a Poetics of Parajanov's Cinema // Armenian Review, 2001–2002, Vol. 47/48, 67–91.

<http://www.vturme.ru/asked/2013/05/sushhestvuet-tri-masti-na-zone/>

ԱՄՓՈՓԱԳՐԵՐ

Ա. Գ. Միքայելյան

Սերգեյ Փարաջանովի թանգարան

Բանտի մշակութային մարդաբանությունն՝ ըստ Փարաջանովի ստեղծագործությունների

Հիմնարաներ՝ խորհրդային բանտ, բանտային ազգագրություն, բանտարկյալների առօրյա, բանտային սովորույթներ, բանտարկյալի ստեղծագործություններ, կոլաժ, թանգարանային ցուցադրություն:

Նշանավոր արվեստագետ Սերգեյ Փարաջանովի կոլաժների, գծանկարների և ֆիլմի սցենարի նկարագրության միջոցով փորձ է կատարվում վերլուծելու բանտի մշակութային մարդաբանության արտացոլումը արվեստի գործերում:

A. G. Mikayelyan

S. Parajanov Museum

Ethnography of Prison Based on Parajanov's Works

Key words: prison ethnography, daily life of prisoners, collage.

The article presents the social anthropology of the Soviet prison in the 1970s based on the collages, graphic works and a film script created in prison by the famous film director and artist S. Parajanov. Parajanov was not a researcher while reflecting the prison cultural anthropology in his artworks; he used the prison daily life, its order and internal rules, the tattooing, the image of capo, the card game and the pornography as a material to create. Since Parajanov's art is famous for his pseudo-ethnographic characters and realities, the prison art is studied in this way also through his film script of "Swan Lake: Zone".

А. Г. Микаелян

Музей С. Параджанова

Тюремная этнография согласно произведениям Параджанова

Ключевые слова: тюремная этнография, повседневная жизнь заключенных, коллаж.

В статье на основе творчества (коллажей, графических работ и сценариев) известного кинорежисера и художника С. Параджанова представлена социальная антропология советской тюрьмы 1970-ых годов. Тюремная жизнь, её законы, образ зека, карточные игры и порнография послужили материалом для творчества С. Параджанова. Поскольку творчество Параджанова известно своими псевдоэтнографическими персонажами и реалиями, то тюремное искусство можно воспринять через сценарий "Лебединое озеро. Зона".

ՄՃԱԿՈՒՅԹԻ ՏՆԵՐԸ ԽՈՐՀՐԴԱՅԻՆ
ԵՒ ԵՏԽՈՐՀՐԴԱՅԻՆ ՀԱՅԱՍՏԱՆՈՒՄ.
ԺԱՌԱՆԳԱԿԱՆՈՒԹՅՈՒՆԸ, ԳՈՐԾԱՌՈՒԹԱՅԻՆ
ԵՒ ԻՄԱՍՏԱՅԻՆ ՓՈԽԱԿԵՐՊՈՒՄՆԵՐԸ¹

Մշակույթի րնները Խորհրդային Հայաստանում, ինչպես և ԽՍՀՄ մյուս հանրապետություններում, խորհրդային «կուլտուրական շինարարության» հիմնական ինստիտուտներից էին: Դրանք ձևավորվել էին՝ խորհրդային արդիականացման, հանրության մշակութային կյանքի աշխուժացման, խորհրդային գաղափարախոսության և իշխանությունների քաղաքական ու սոցիալ-մշակութային նպատակների իրագործման համար:

Հողվածի նպատակներից մեկն է՝ դիտարկել խորհրդային շրջանում մշակույթի րների դերակատարությունը, գործառույթները, կառուցվածքը, հիմնական միջոցառումները: Երկրորդ նպատակը՝ հետազոտել, թե երխորհրդային շրջանում ինչպիսի իմաստաբանական և գործառութային փոխակերպումների են ենթարկվել Մշակույթի րները:

Հետազոտությունը հիմնված է դաշտային աշխարանքի վրա, որը կատարվել է Երևան քաղաքում, Արարատի մարզի շուրջ երեսուն գյուղական համայնքներում, Մասիս, Արտաշատ, Վեդի, Արարատ քաղաքներում: Խորհրդային Մշակույթի րների քննությանը մեծապես նպաստել է նաև ժամանակի մշակութային ամսագրերի, թերթերի համապատասխան նյութերի ուսումնասիրությունը («Կուլտուր-լուսավորական աշխարանք», «Սովետական Հայաստան», «Սովետական արվեստ», «Սովետական գրականություն», ևն):

Հիմնաբառեր՝ Մշակույթի րուն, Խորհրդային Միություն, մշակութային քաղաքականություն, խորհրդային արդիականացում, կուլտուրական շինարարություն, Խորհրդային Հայաստան, փոխակերպումներ, երխորհրդային Հայաստան:

Մշակույթի տների ստեղծման նախադրյալներն ու նպատակները

Ամբողջատիրության (տոտալիտարիզմի) արդի տեսաբանների կարծիքով՝ Խորհրդային Միությունում (ԽՍՀՄ) ամբողջատիրական գաղափա-

¹ Դաշտային հետազոտություն իրականացվել է «Մշակութային քաղաքականությունը ՀՀ-ում 20-րդ դարավերջին և 21-րդ դարակզբին» առենախոսական թեզի շրջանակում 2016-ի հունիս-օգոստոս ամիսներին: Խորացված հարցազրույցներ են անցկացվել Արարատի մարզի գյուղական համայնքների և քաղաքների Մշակույթի տների տնօրենների, աշխատակիցների, այցելուների, համայնքապետարանի և քաղաքապետարանի աշխատակիցների հետ:

րախոսության քարոզչության համար օգտագործվում էին մամուլը, ռադիոն, կինեմատոգրաֆիան, մշակութային այլ ինստիտուտներ: Մշակույթի գաղափարականացումը հետզհետե վերացնում էր տարբերությունը կրթության և քարոզչության միջև²: Այդ նպատակով ձևավորվում էին մշակույթը կառավարելու, վերահսկելու և տարածելու մեխանիզմներ: Խորհրդային Միությունում այդ մեխանիզմների մեջ էական դեր էին խաղում Մշակույթի տները, որոնք համարվում են ԽՍՀՄ խորհրդանիշներից մեկը:

Ոչ միայն Մշակույթի տների, այլև առհասարակ «կուլտուր-լուսավորական հիմնարկների» ողջ համակարգի ձևավորումը կարելի է դիտարկել երկու տարբեր տեսանկյունից:

1. Խորհրդային արդիականացման համապատկերում³, որը նպատակ ուներ ձևավորելու կրթված հասարակություն: ԽՍՀՄ կազմի մեջ մտնում էին զարգացածության և ազգային-ավանդական ներուժի տարբեր մակարդակ ունեցող հանրապետություններ: Իշխանությունները ձգտում էին նրանց բերել մոտավորապես նույն կրթական-մշակութային աստիճանի, որպեսզի դյուրացվեր քաղաքական գաղափարների տարածումը նրանց մեջ⁴:

2. Քաղաքական քարոզչության (սոցիալիստիկ) համապատկերում. «Կուլտուր-լուսավորական հիմնարկները» ձևավորվում էին որպես քարոզչության հիմնական գործիք:

Մշակույթի տների հիմնումն ու զարգացումը

Սկզբնապես Մշակույթի տների նախատիպեր էին խրճիթ-ընթերացարանները, գյուղական ակումբները, կարմիր անկյունները, որոնք ընդհանրական անունով կոչվում էին «կուլտուր-լուսավորական» հաստատություններ, և որոնց զարգացման հիմքը դրվեց Ժողովրդական կոմիսարների խորհրդի Գլխավոր քաղաքական լուսավորչական կոմիտե ձևավորելու մասին *դեկրետով* (1920-ի նոյեմբեր)⁵: 1930–1931 թվականներին Կոմկուսի Կենտկոմի որոշմամբ՝ խրճիթ-ընթերցարանները վերածվեցին գյուղական ակումբների: Խորհրդային Հայաստանում Մշակույթի տներ կառուցելու մասին առաջին որոշումն ընդունեց Հայաստանի Կոմկուսի Կենտկոմի բյուրոն 1932 թ. մարտի 12-ին: Խնդիր դրվեց նաև բոլոր շրջկենտրոններում կազմակերպել «կուլտուրայի տներ» այն հաշ-

² Работяжев 1998, 6; Фишпатрик 2008, 86.

³ Խորհրդային արդիականացումը կամ *մոդեռնիզացիան* բնորոշվում է հասարակության արդյունաբերականացման, գյուղական կյանքի աշխուժացման, *ուրբանիզացման*, գրագիտության տարածման, *սոցիալական մոբիլության* աճով, ինչպես նաև կրոնական գաղափարախոսությունից աշխարհիկ գաղափարախոսությունն անցումով [տե՛ս Suny 1993, 135].

⁴ Նման մոտեցումը տեսականորեն հիմնավորվում էր, նախ և առաջ, Վ.Լենինի մի շարք մեջբերումներով, օրինակ՝ «Որպեսզի կարելի լինի քաղաքական խնդիրները դնել ժողովրդի առաջ..., հարկավոր է հասկանալ, որ այսօրեղ պահանջվում է բարձրացնել մասսաների կուլտուրական մակարդակը... Առանց դրանց՝ չի կարելի գործնականում իրականացնել մեր խնդիրները» [Ֆոլյան 1933, 3]:

⁵ Ղազանջյան 1964, 172:

վով, որ նրանք դառնան գյուղի վերակառուցվող քաղլուսհիմնարկների աշխատանքի կազմակերպման կենտրոններ⁶:

Մշակույթի տները ԽՍՀՄ-ում զանգվածային տարածում ստացան միայն Հայրենական մեծ պատերազմից հետո: Պատերազմի տարիներին իշխանությունների վերհսկողությունը մշակույթի ոլորտում որոշ չափով թուլացել էր, որովհետև ուշադրության կենտրոնում ռազմաճակատն էր: Պատերազմի ավարտից հետո իշխանությունները կարծեք թե վերհիշեցին մշակութային ճակատում իրենց աշխատանքների կարևորությունը և վերսկսեցին ստուգայցերը: Խորհրդային Հայաստանում առաջին այսպիսի ստուգայցը կատարվեց 1946-ին. ի ցույց դրվեց «կուլտուր-լուսավորական հիմնարկների անգործությունը», նյութա-տեխնիկական բազայի բացակայությունը, պատասխանատուները քննադատվեցին՝ հիմնական գործառույթների մեջ թերանալու համար⁷: Սկսվեց շրջանային, գյուղական Մշակույթի տների և ակումբների զանգվածային հիմնումն ու վերահիմնումը:

Ի տարբերություն նախորդ տարանուն և տարագործառույթ հաստատությունների, որոնց հիմնական խնդիրը՝ հանրությանը կրթելն ու գրագետ դարձնելն էր, Մշակույթի տների նպատակը շատ ավելի ընդհանրական էր՝ քաղաքակրթել արդեն գրագետ քաղաքացիներին, արմատավորել խորհրդային գաղափարախոսությունը, ստեղծել «ձևով սոցիալիստական, իսկ բովանդակությամբ՝ ազգային մշակույթ»⁸: Կարևոր է ընդգծել, որ Մշակույթի տները ձևավորվեցին որպես վարչական միավորներ, որոնք վերահսկում էին տվյալ շրջանի մշակութային-լուսավորական հաստատությունների ցանցը:

«Ձևհալ»-ի տարիները և «Ազգային գարթոնք»-ը

Ն.Խրոշչովի քննադատությունն՝ ուղղված Ստալինի դրաշրջանում «անձի պաշտամունքին» և բռնաճնշումների դատապարտումը որոշ չափով մեղմացրեցին վերահսկողությունը մշակույթի ոլորտում և նպաստեցին մշակութային կյանքի ազատականացմանը: Այս շրջանում մշակութային հիմնարկների սոցիալական, տնտեսական և քաղաքական խնդիրները փոփոխություններ կրեցին: Նախ, «սոցիալիստական ժողովուրդներին» կրթելու, գրագետ դարձնելու առաջնային առաքելությունն ավարտվել էր դեռևս նախապատերազմյան տարիներին: Ուստի «կարմիր անկյունների», խրճիթ-ընթերցարանների թիվը նվազել էր: Հանրակրթական գործառույթն այլևս միայն միջնակարգ դպրոցներին էր պատկանում: Մինչև ժամանակ, լայն տարածում ստացան Մշակույթի տները և պալատները, որոնք «ձևհալի» տարիներին, բացի «բովանդակությամբ սոցիալիստական» մշակույթից, շոշափում էին նաև «ազգային» մշակույթի որոշ թեմաներ:

⁶ Մարտիրոսյան 1975, 17:

⁷ Гукасян, Юханаев 1962, 101.

⁸ Խորհրդային մշակույթ ստեղծելու՝ Լենինի սահմանած հիմնական բանաձևը՝ «ձևով ազգային, իսկ բովանդակությամբ պրոլետարական», մեր դիտարկումների համաձայն, 1960-ականներին՝ «Ձևհալի» և ազգային գարթոնքի շրջանում, կարծեք թե փոխում է իր բովանդակությունը:

«Ձևհալի» տարիներին Մշակույթի տների ցանցի ընդլայնումը և աշխույժ գործունեությունը վերահսկում էր 1953-ին ստեղծված *Կուլտուրայի մինիստրությունը*: Մշակույթի տները մի կողմից համարվում էին այդ նախարարությունը ներկայացնող պետական կառույցներ, որոնք իրենց հերթին վերահսկում և ուղղորդում էին շրջանների մշակութային կյանքը, մյուս կողմից՝ ազատականացման շրջանում, նկատվեցին Մշակույթի տներում ընթացող ներքին գործընթացներ, մասնավորապես՝ մշակութային ինքնագործունեության ծավալում:

Մշակույթի տներում մարդիկ ոչ միայն կուսակցա-քաղաքական որոշումներին էին ծանոթանում, այլև ունկնդրում էին թեմատիկ դասախոսություններ, կազմակերպում ազգային-պատմական թեմաներով քննարկումներ: 50–60-ականները կարելի է բնորոշել որպես *դոգմատիզմի* խարխլման ժամանակաշրջան, որի հետևանքները, նախ և առաջ, արտահայտվեցին մշակույթի ոլորտում՝ «Ազգային զարթոնք»-ի տեսքով:

Այս ժամանակ էր, որ առաջին անգամ բարձրաձայնվեց արցախյան խնդիրը, արժարծվեցին Հայոց Ցեղասպանության և Արևմտյան Հայաստանի հողերի վերադարձի հարցերը: 1965-ին Ցեղասպանության 50-ամյակին նվիրված միջոցառումների ցանկ կազմվեց⁹, ցույցեր կազմակերպվեցին, որոնց ընթացքում թողուցիկներ էին տարածվում «Հետ տվեք մեր հողերը» գրությանը¹⁰:

Մշակույթի տներում սկսեցին ձևավորվել ազգային երգ ու պարի համույթներ: Գեղանկարչության մեջ, բացի *սոցիալիզմի* թեմաներից, սկսեցին նկարել պատմական թեմաներով (օրինակ՝ Ս. Մուրադյանի «Կոմիտաս. Վերջին գիշեր» (1956), «Զարթոնք» (1963), Հ. Զարդարյանի «Գարուն» (1956), «Զգտում» (1960) կտավները, են¹¹):

Մամուլի անդրադարձը

Մշակույթի տների գործունեությանը հանգամանորեն անդրադառնում էր պաշտոնական մամուլը, հատկապես «Կուլտուր-լուսավորական աշխատանք» ամսագիրը: Վերջինս պարբերաբար ընտրում էր Մշակույթի տների հաջողված օրինակներ և լուսաբանում՝ միաժամանակ նաև քննադատելով «անգործության» կամ «անտարբերության» մատնված Մշակույթի տները: Մանրամասնորեն ուսումնասիրելով այս ամսագրի 1962-ի հունվարից մինչև 1965-ի դեկտեմբեր լույս տեսած բոլոր համարները՝ նկատում ենք, որ Մշակույթի տներին առնչվող հոդվածները բաժանվում են երկու խմբի.

ա. Օրինակելի Մշակույթի տներ, որոնց գործունեությունը գնահատվում է բարձր: Այս հոդվածներում նշվում է, թե տվյալ շրջանային Մշակույթի տունը ինչ դասախոսություններ է կազմակերպել, թեմատիկ զեկուցումները, շենքային լավ հնարավորությունները, շրջանի մյուս կուլտուր-լուսավորական հիմնարկներին տրամադրած աջակցությունը, *գիտա-արթնաբարձրական* քարոզչության արդյունքները, «ակումբավարի» կամ «դիրեկտորի» ակտիվ գործունեու-

⁹ Քոչինյան 2003, 25–27, 33–43:

¹⁰ Հայոց ցեղասպանության թանգարան-ինստիտուտի գիտական ֆոնդեր, բաժին 13, թայ. 1064, ֆ. հ. 4752:

¹¹ Սարգսյան 2015:

թյունը, քաղաքական համագումարների որոշումների տարածումը և հանրայնացումը (*պրոպագանդան*)¹²:

բ. Բարձիթողի Մշակույթի տներ, որոնց քննադատությունը դառնում է միջոց՝ մնացած Մշակույթի տների գործունեությունը կազմակերպելու և վերահսկելու համար: Այս հոդվածներում քննադատվում է Մշակույթի տների վարած գործունեությունը, ինչպես և շենքային բացասական պայմանները, քարոզիչների (*ագիտարորներ*) անգործությունը, ևն¹³:

Մշակույթի տան գործառույթները

Այսպիսով, Մշակույթի տները 50–60-ականներին զանգվածային տարածում ստացած պետական միավորներ էին, որոնց գործառույթները կարելի է խմբավորել երեք հիմնական կետերի ներքո.

ա. Վարչական. տարածաշրջանի մշակութային մյուս հաստատությունների գործունեության վերահսկում, մշակութային միջոցառումների նյութատեխնիկական բազայի ապահովում, մշակութային գործընթացի մասին հաշվետվությունների կազմում (Մշակույթի տունը կապող օղակ էր համայնքի և իշխանությունների միջև):

բ. Պրոպագանդիստական. կուսակցա-քաղաքական որոշումների տարածում, գիտա-աթեիստական քարոզչություն, թեմատիկ դասախոսությունների, զեկուցումների և քննարկումների կազմակերպում (Մշակույթի տունը կոչված էր ապահովելու համայնքի յուրաքանչյուր անդամի ներգրավվածությունը հանրապետության քաղաքական և մշակութային կյանքին):

գ. Ինքնագործունեական. հատկապես «ճնհալի» տարիներին՝ համայնքի յուրաքանչյուր անդամի մշակութային ինքնադրսևորման և ինքնագործունեության հնարավորության ընձեռում՝ սոցիալ-մշակութային ընդհանրական տարածքի միջոցով (երբեմն, սակայն, մշակութային ինքնագործունեությունը դուրս էր գալիս վերահսկողությունից՝ արժանանանալով իշխանությունների քննադատությանը):

Մշակույթի տան՝ որպես *ագիտ-պրոպի* կարևոր լծակի գործունեությունը գերիշխող մնաց մինչև Խորհրդային Միության փլուզումը:

Մշակույթի տան փոխակերպումները ետխորհրդային շրջանում

Հասարակարգի փոփոխությունը և ֆինանսավորման կտրուկ նվազումը պատճառ դարձան ետխորհրդային շրջանում Մշակույթի տան իմաստային, խորհրդաբանական և գործառույթային փոխակերպումների: Մշակույթի տների մի մասն ընդհանրապես դադարեց գոյություն ունենալ:

Վերջին տարիներին նկատվում են Մշակույթի տների իմաստային և գործառույթային վերակազմություններ: Մեր հետազոտության արդյունքում հա-

¹² Կիրակոսյան 1962, 13; Մելքոնյան 1962, 14–15; Գրիգորյան 1962, 12:

¹³ Գևորգյան 1962, 9–10; Հայրապետյան 1963, 30–31; Սմբատյան 1963, 24–25; Աղաջանյան 1963, 27–29; Գրիգորյան 1963, 23–24:

վաքած նյութերն ի հայտ են բերում Մշակույթի տների վերօգտագործման (*recycling*) մի քանի օրինաչափություն¹⁴.

- Վերանորոգումից հետո Մշակույթի տների մի մասը վերածվել է երգ ու պարի խմբակներ աշխատեցնող հաստատության¹⁵:

- Մշակույթի տները վաճառվել են մասնավոր անձանց, ովքեր վերածել են դրանք տարբեր արտադրական կառույցների (Ազատավան, Դալար, Բուրաստան, ևն): Դալար գյուղում, օրինակ, Մշակույթի տունը գնել էր մասնավոր մի ձեռներեց, ով այն դարձրել էր գորգագործական ֆաբրիկա¹⁶:

- Մշակույթի տների շենքերը վերանորոգվել, այստեղ տեղակայվել են համայնքապետարանները և սոցիալական այլ հիմնարկներ, օրինակ՝ բուժկետ, փոստային բաժանմունք, ևն (Մրգավան, Բերքանուշ, Նոր Կյանք, ևն):

- Մշակույթի տան շինությունը կողոպտվել է և ավերվել: Օրինակ՝ Ազատավան գյուղի բնակիչները դժգոհում էին, որ խորհրդային շրջանում ամենամեծ ակումբն ունեցող գյուղն այսօր ոչինչ չունի, գյուղի երեխաները որևէ խմբակ հաճախելու համար պետք է գնան հարևան գյուղ կամ Արտաշատ քաղաք, ինչը ոչ բոլորին է հասանելի:

- Մշակույթի տների շենքերը վերածվել են ընտրատեղամասերի, որոնք ընտրություններից հետո մատնվում են անգործության:

- Մշակույթի տները գյուղապետերի կամ երբեմն մասնավոր անհատների նախաձեռնությամբ վերածվել են «ուրախության և տխրության» տների: Սա հատկապես վերաբերում է այն համայնքներին, որտեղ սգո արարողությունները կազմակերպելու կամ ուրախ առիթները նշելու համար առանձին դահլիճներ չկան: Նման դեպքերում երբեմն Մշակույթի տան դահլիճը հարմարեցվում է այդ ծառայությունները մատուցելուն:

- Մշակույթի տունը դեռևս 90-ականներին դարձել է Բաքվի փախստականների համար կացարան (Բաղրամյան գյուղ): Հետաքրքրական է, որ թեև Մշակույթի տուն չի գործում այս համայնքում, բայց համայնքապետարանում մինչ օրս կա Մշակույթի տան տնօրենի *ֆորմալ* հաստիք¹⁷:

¹⁴ Խորհրդային ժամանցության վերափնաստավորված վերօգտագործման խնդիրը ուսումնասիրվել է Սոնյա Լյուրմանի (S. Luehrman) կողմից, որն էլ առաջ է քաշել recycling-ի հայեցակարգը [տե՛ս Luehrmann 2013, 36–38]:

¹⁵ Հետազոտությունը ցույց է տալիս, որ քաղաքային տարածքներում Մշակույթի տները ավելի կենսունակ են և կարողանում են քաղաքապետարանների ու անհատ ներդրողների շնորհիվ պահպանել իրենց գոյությունը՝ թեև հիմնականում մի քանի խմբակների գործունեության տեսքով:

¹⁶ Այս ֆաբրիկան որոշ ժամանակ բավական արդյունավետ աշխատել էր՝ ըստ համագյուղացիների խոսքերի: Սակայն գործարանատիրոջ սպանությունից հետո այն դադարել էր գործել՝ վերածվելով լքված տարածքի:

¹⁷ Բաղրամյան գյուղում Մշակույթի տան տնօրենի հետ գրույցից պարզեցինք, որ նա զբաղվում է համայնքապետարանի թղթաբանական հարցերով:

Եզրահանգումներ

Մի քանի կետով ընդհանրացնենք Մշակույթի տների վերօգտագործման տեխնիկական տիպաբանությունը.

ա. Հասարակարգի փոփոխության արդյունքում այս կատույցներն այլևս քաղաքական քարոզչության խնդիր չեն ունեցել, ուստի կարիք է զգացվել դրանց վերիմաստավորման և նոր գործառույթների որդեգրման, ինչը հիմնականում տեղի չի չունեցել: Այլևս չկար պետական աջակցություն, և այն Մշակույթի տները, որոնք չկարողացան ինքնուրույն գտնել ներդրումներ, դադարեցին գոյություն ունենալ:

բ. Հայաստանի անկախացումից հետո կտրվեց Մշակույթի տների կապը Մշակույթի նախարարության հետ, ինչով նրանք զրկվեցին պետական ֆինանսավորումից: Եթե 1960-ականներին Մշակույթի տունը վարչական կապող օղակ էր կենտրոնական պետական մարմինների և համայնքի միջև, ապա ԽՍՀՄ փլուզումից հետո այդ գործառույթը վերացավ:

գ. 1990-ականների սկզբի համատարած սեփականաշնորհման գործընթացի ժամանակ Մշակույթի տները նույնպես շատ դեպքերում սեփականաշնորհվեցին և վաճառվեցին անհատների: Սակայն այս գործընթացը համատարած բնույթ չկրեց, քանի որ շահաբերության տեսանկյունից Մշակույթի տները պակաս հետաքրքիր էին ներդրողների համար:

դ. «Երկաթե վարագույրի» բացվելուց հետո՝ Հայաստան ներթափանցեցին մշակութային զանազան հոսանքներ և ժամանցային *սրակրիկաներ*, հետևաբար Մշակույթի տները մասամբ դրանց զիջեցին բնակչության ժամանցը կազմակերպելու իրենց գործառույթները:

ե. Մշակույթի տները հանձնվեցին տեղական համայնքներին և փաստորեն լուծարվեցին, ինչի արդյունքում ամենամեծ կորուստը կրեց համայնքը, որն, ի դեմս Մշակույթի տան, կորցրեց այն ընդհանուր սոցիալ-մշակութային տարածքը, որը համայնքի բնակչության համատեղ քննարկումների, որոշումների կայացման և խնդիրների հանրայնացման հարթակ էր¹⁸:

ՀԱՊԱՎՈՒՄՆԵՐԻ ՑԱՆԿ

ԱՀՌԾ Աղքատության հաղթահարման ռազմավարական ծրագիր

ԿԼԱ «Կուլտուր-լուսավորական աշխատանք» ամսագիր, Երևան (1961–1988 թթ.)

ՀԱԱ Հայաստանի ազգային արխիվ

ՕԳՏԱԳՈՐԾՎԱԾ ԳՐԱԿԱՆՈՒԹՅՈՒՆ

Մամուլի հրապարակումներ

ԱՂԱՋԱՆՅԱՆ 1963

Աղաջանյան Վ., Կուլտուրայի տու՞ն, թե ... արհեստանոց // ԿԼԱ, 1963, №5, 27–29:

ԳԱՄՊԱՐՅԱՆ 1962

Գասպարյան Ս., Հասարակության կուլտուրական կյանքի բազմակողմանի զարգացման համար // ԿԼԱ, 1962, №4, 3–4:

¹⁸ ԱՀՌԾ 2003, 104–105:

ԳԵՒՈՐԳՅԱՆ 1962

Գևորգյան Գ., Շրջանային կուլտուրայի տունի չի օգնում // ԿԼԱ, 1962, №5, 9–10:

ԳՐԻԳՈՐՅԱՆ 1962

Գրիգորյան Ա., Նոր Հանրնի կուլտուրայի տանը // ԿԼԱ, 1962, №6, 12:

ԳՐԻԳՈՐՅԱՆ 1963

Գրիգորյան Բ., Գոնե՛ ձեր հարևանների օրինակին հետևեցեք // ԿԼԱ, 1963, №6, 23–24:

ԿԻՐԱԿՈՍՅԱՆ 1962

Կիրակոսյան Խ., Աշխատավորների կուլտուրական զարգացման համար // ԿԼԱ, 1962, №1, 13:

ՀԱՅՐԱՊԵՏՅԱՆ 1963

Հայրապետյան Ն., Անտարբերությունը վերջ պետք է ունենա // ԿԼԱ, 1963, №3, 30–31:

ՄԵԼՔՈՆՅԱՆ 1962

Մելքոնյան Խ., Գեղարտի ակումբում // ԿԼԱ, 1962, №4, 14–15:

ՍՄԲԱՏՅԱՆ 1963

Սմբատյան Մ., Նոր խմբակների ստեղծմանը խանգարում է շենքի նեղվածությունը // ԿԼԱ, 1963, №4, 24–25:

ՂԱԶԱՆՋՅԱՆ 1964

Ղազանջյան Վ. Հ., Սովետահայ կուլտուրայի առաջին քայլերը, Երևան, 1964:

ՔՈՉԻՆՅԱՆ 2003

Քոչինյան Ա. Ե., Փաստաթղթեր, նամակներ, հուշեր (կազմեցին՝ Է. Վ. Հովսեփյան, Ա. Հ. Հարությունյան, գլխ. խմբ. Ա.Ս. Վիրաբյան), Երևան, ՀԱԱ, 2003:

ՖՈԼՅԱՆ 1933

Ֆոլյան Պ., Ակումբային աշխատանքը գյուղում, Հայաստանի ԽՍՀ Լուսավորության Ժողովրդական Կոմիսարիատ, Երևան, Պետհրատ, 1933:

ՈՒՍՈՒՄՆԱՍԻՐՈՒԹՅՈՒՆՆԵՐ

ԱՀՌԾ 2003

Աղքատության հաղթահարման ռազմավարական ծրագիր, Երևան, ՄԱԿ-ի հայաստանյան գրասենյակ, 2003:

ՄԱՐՏԻՐՈՍՅԱՆ 1975

Մարտիրոսյան Մ. Գ., Կուլտուր-լուսավորական հիմնարկների ստեղծումն ու զարգացումը Սովետական Հայաստանի գյուղերում // Լրաբեր հասարակական գիտությունների, №12, 1975, 13–21:

ՄԱՐԳՍՅԱՆ 2015

Մարգարյան Լ., «Ձնհալը», «ազգայինը» և հայ գեղանկարչությունը (դրվագներ 1950-ական թթ. խորհրդային քննադատության էջերից) // «Արտերիա» մշակութային քննադատական ամսագիր (<http://www.arteria.am/hy/1449062694>), 04, 12, 2015:

ГУКАСЯН, ЮХАНАЕВ 1962

Гукасян В. М., Юханаев Н. Ф., Культурное строительство Армянской ССР, Ереван, Госстатиздат, 1962.

РАБОТЯЖЕВ 1998

Работяжев Н. В., Политическая система тоталитаризма: структура и характерные особенности // Вестник Московского университета, сер. Политические науки, № 1, Москва, 1998, 3-23.

ФИЦПАТРИК, 2008

Фицпатрик Ш., Посседневный сталинизм, Социальная история Советской России в 30-е годы, Москва, РОССПЭН, 2008.

LUEHRMANN 2013

Luehrman S., Recycling Cultural Construction: Desecularisation in Post soviet Mari El // Religion, State & Society 33 (1), Keston Institute, 35–56.

SUNY 1993

Suny R.G., Looking Towards Ararat: Armenia in Modern History, Bloomington, Indiana Uni. Press, 1993.

ԱՄՓՈՓԱԳՐԵՐ

Հ. Մ. Մուրադյան

Երևանի պետական համալսարան

Մշակույթի տները խորհրդային և ետխորհրդային Հայաստանում. ժառանգականությունը, գործառույթային և իմաստային փոխակերպումները

*Հիմնաբառեր*¹ Մշակույթի տուն, Խորհրդային Միություն, մշակութային քաղաքականություն, խորհրդային արդիականացում, կուլտուրական շինարարություն, Խորհրդային Հայաստան, փոխակերպումներ, ետխորհրդային Հայաստան:

Հոդվածն անդրադառնում է Խորհրդային Հայաստանում Մշակույթի տների դերակատարությանն ու դրանց ձևավորմանը, ինչպես և իմաստաբանական ու գործառույթային փոխակերպումներին ետխորհրդային Հայաստանում: Առանցքային է համարվում այն իրողությունը, որ խորհրդային գաղափարախոսության կոնկրետ նպատակների ծառայող այս հաստատությունները, ԽՍՀՄ փլուզումից հետո, որոշ բացառություններով, հիմնականում կորցրեցին իրենց նշանակությունը համայնքի կյանքում:

H. M. Muradyan

Yerevan State University

“Chambers of Culture” in Soviet and Post-Soviet Times: Semantic and Functional Transformations and Heredity

Keywords: Chamber of Culture, Soviet Union, cultural policy, Soviet modernization, cultural construction, Soviet Armenia, transformations, Post-Soviet Armenia.

The paper aims to investigate the role and functions of “Chambers of Culture” in Soviet and post-Soviet Armenia. The “Chamber of Culture” used to be a key institution for cultural activities and for the implementation of state cultural policies not only in Armenia but in all socialist countries.

In the post-Soviet period the “Chambers of Culture” underwent a deep economic and symbolic crisis, with many of them ultimately being closed down. Recently there have been signs of a re-orientation concerning the missions and the functions of the “Chambers of Culture”. This paper discusses the new functions and meanings of these institutions for the communities that they are meant to serve; their role in social education of the community. The paper is based on the hypothesis that the “Chambers of Culture” no longer appeal to parts of the local communities, which are more at-

tracted to new (often commercial) forms of leisure and creative self-expression. However, in many cases the “Chambers of Culture” continue to play a pivotal role in the social and cultural life of the community.

The survey is based on the fieldwork conducted in about thirty rural communities in the region of Ararat and in the cities of Masis, Artashat, Vedi and Ararat. In addition to the fieldwork, cultural journals and newspapers published in Soviet Armenia (such as “Culture-Enlightenment”, “Soviet Armenia”, “Soviet Art”, “Soviet Literature”, etc.) have been studied.

А. М. Мурадян

Ереванский государственный университет

«Дома культуры» в советский и постсоветский период: семантические и функциональные преобразования и наследие

Ключевые слова: Дом культуры, Советский Союз, культурная политика, советская модернизация, культурное строительство, Советская Армения, трансформации, постсоветская Армения.

Статья посвящена на исследованию роли и функций «Домов культуры» в советской и постсоветской Армении. «Дом культуры» был ключевым институтом культурной деятельности и осуществления государственной культурной политики не только в Армении, но и во всех социалистических странах. В постсоветский период «Дома культуры» переживали глубокий экономический и символический кризис, многие из них в конечном итоге были закрыты. В последнее время наблюдается тенденция переориентации миссии и функций «Домов культуры». Предметом нашего рассмотрения являются новые функции и значения этих учреждений с точки зрения людей, для которых они изначально были предназначены. Статья основана на гипотезе о том, что «Дома культуры» больше не представляют интереса для людей данной местности. В современном мире их больше привлекают новые (часто коммерческие) формы досуга и творческого самовыражения. Однако во многих случаях «Дома культуры» продолжают играть ключевую роль в социальной и культурной жизни сообщества. Данная статья содержит материалы полевых исследований, проведенных примерно в тридцати сельских общинах в Араратской области и в городах Масис, Арташат, Веди и Арарат. В дополнение к полевым работам были изучены также издававшиеся в Советской Армении газеты и журналы, имеющие отношение к культуре (такие как «Культура-Просвещение», «Советская Армения», «Советское искусство», «Советская литература» и т.д.).

ԹՈՒՐՔԻԱՅԻ ՄՇԱԿՈՒԹԱՅԻՆ ՔԱՂԱՔԱԿԱՆՈՒԹՅՈՒՆԸ ԿՐԱՍՏԱՆՈՒՄ

Պետությունների կողմից հաճախ է ուսումնական կամ տնտեսական ուժ գործադրվում՝ խելամիտ ժամկետներում ցանկալիին հասնելու համար: Ի հակադրություն սրա՝ «փափուկ ուժի» կիրառումը շար ավելի բարդ գործընթաց է, քանի որ դրա պաշարների մեծ մասը կառավարությունների վերահսկողությունից դուրս է, իսկ հաջողությունը կախված է դրա հասցեատեր լսարանի ընդունումից: Այս է պարզապես նաև, որ «փափուկ ուժի» միջոցով ցանկալի արդյունքին հասնելու համար երբեմն պահանջվում են տարիներ, իսկ դրա լծակները հաճախ աշխատում են անտղղակի՝ հող նախապատրաստվելով քաղաքականության համար:

1990-ականներից ի վեր թուրք-վրացական հարաբերությունները քաղաքական, տնտեսական, ուսումնական և մշակութային ասպարեզներում աստիճանաբար զարգացում են ապրել՝ վերածվելով համագործակցության՝ էներգետիկայի, առևտրի, տնտեսության, անվտանգության, ինչպես նաև մշակութային բնագավառներում: Վերջին ժամանակներում հետաքրքրություն է նկատվում այս հարցի հանդեպ, և արված անդրադարձները, մեծ մասամբ, վերաբերում են երկու երկրների միջև քաղաքական, ուսումնական, տնտեսական համագործակցությանը: Մշակութային գործընթացների, դրանց ունեցած դերի վերաբերյալ ուսումնասիրությունները, սակայն, հատուկենտ են: Մերկա հոդվածում փորձ է արվում լրացնելու դրանք՝ սահմանելով ԽՍՀՄ փլուզումից ի վեր Վրաստանում Թուրքիայի կողմից «փափուկ ուժի» կիրառումը, դրա արտահայտման միջոցները, քաղաքականները, գաղափարական շրջանակները:

Հիմնաբառեր՝ մշակութային քաղաքականություն, «փափուկ ուժ», թուրք-վրացական հարաբերություններ, «գրո խնդիր հարևանների հետ», արտաքին քաղաքական հարաբերություններ, գյուլենական դպրոցներ:

Մշակութային քաղաքականության սահմանումները

Յուրաքանչյուր պետության մշակութային քաղաքականությունը ենթադրում է հանրային զարգացում՝ ըստ սեփական պատկերացումների, շահերի և տեսլականի: Այն իրականացվում է կամ հանրային պարտադրելու, կամ հանրային անդամների վրա նպատակային ազդեցություն գործելու միջոցով: Հետևաբար մշակութային քաղաքականությունը կարելի է սահմանել որպես հիմնավոր կերպով ընտրված և հմտորեն ներարկվող մշակութային նորմերի, քարոզվող արժեքների շրջանակում՝ հանրային կամ դրա մի մասի զարգացումն ապահովող նպատակային, երկարաժամկետ գործունեություն¹:

¹ Синицкий 2011, 71–73.

Մովորաբար տեսաբանները, խոսելով մշակութային քաղաքականության մասին, առավելապես շեշտը դնում են ներքին քաղաքականության իրականացման մեխանիզմների վրա, այնինչ հարկ է առանձնացնել նաև մշակութային քաղաքականության արտաքին քաղաքական կողմը, որը հիմնականում կապված է տվյալ երկրի մշակույթի՝ արտերկիր արտահանման, դրա միջոցով դրական իմիջի կերտման և ազդեցության լծակների ձեռքբերման հետ: Սա կարելի է բնութագրել իբրև «փափուկ ուժի» դրսևորում, երբ ցանկալի արդյունքը հասանելի է ավելի շատ գրավչության, քան հարկադրանքի կամ բացահայտ գումար առաջարկելու/ծախսելու միջոցով:

Որևէ պետության գործադրած «փափուկ ուժը» տվյալ երկրի մշակույթի, քաղաքական *իրեալիտերի* և իրականացվող հաջող քաղաքականության հետևանքով առաջացած գրավչությունն է: Հետևաբար, համաձայն «փափուկ ուժի» տեսաբան Ջոսեֆ Նայի, այն մեծ մասամբ հենվում է երեք *ռեսուրսի* վրա՝ 1. սեփական մշակույթի (երբ այն այլոց համար գրավիչ է դառնում), 2. սեփական քաղաքական արժեքների (երբ դրանք բավարարում են նրանց պահանջները տանը և դրսում), 3. սեփական արտաքին քաղաքականության (երբ այն դիտվում է որպես օրինական)²:

Ռազմավարական խորք. «զրո խնդիր» հարևանների հետ

Թուրքիայի կողմից արտաքին քաղաքականության ոլորտում «փափուկ ուժի» կիրառման առավել նշանակալի ժամանակաշրջանի սկիզբ կարելի է համարել 2002 թվականը, երբ «Արդարություն և զարգացում» կուսակցության (ԱԶԿ) որդեգրած նոր տեսլականի և դրա «գլխավոր ճարտարապետ» Ահմեթ Դավութօղլուի «Ռազմավարական խորք»³ հայեցակարգի շնորհիվ սկսեցին մշակվել արտաքին քաղաքական նոր մոտեցումներ: Համաձայն Դավութօղլուի՝ պատմությունը, աշխարհագրությունը, բնակչությունը և մշակույթը ուժի հաստատուն չափորոշիչներն (ՀՅ) են, իսկ տնտեսական, ճարտարագիտական և ռազմական կարողությունները՝ *պոտենցիալ* չափորոշիչներ (ՊՅ): Երկրի ուժն, ըստ նրա, ունի հետևյալ հավասարումը՝

$$\text{Ուժ} = (\text{ՀՅ} + \text{ՊՅ}) \times (\text{Ռ-մ} \times \text{Ռ-ծ} \times \text{Քկ})$$

որտեղ Ռ-մ-ն Ռազմավարական մտածելակերպն է, Ռ-պ-ն՝ Ռազմավարական ծրագրավորումը, իսկ Քկ-ն՝ Քաղաքական կամքը: Այս համատեքստում Դավութօղլուն կարևորում է մշակույթի դերը՝ այն համարելով երկրի հաստատուն ուժի չափորոշիչները պոտենցիալ ուժի չափորոշիչներին կապող ամենակարևոր տարրը⁴:

Ըստ Դավութօղլուի՝ Թուրքիան պետք է իր պատմական և քաղաքական խորքին համապատասխան *սկզբիվ* քաղաքականություն սկսեր իրականաց-

² Nye 2004, 11.

³ Համանուն գիրքը լույս է տեսել՝ Davutoğlu 2001 (մեր հոդվածում օգտվել ենք լրամշակված հրատարակությունից՝ Davutoğlu 2004a):

⁴ Davutoğlu 2004a, 17–23.

նել՝ հիմք ընդունելով իր պատմական և մշակութային կապերը բոլոր այն տարածաշրջանների պետությունների հետ, որոնց ինքը պատկանում է: Սրանից ելնելով է, որ ի հայտ է գալիս Թուրքիայի *զլորսալ* ռազմավարական հավանություններում հաջողության հասնելու երկու պայման՝ ներքին կայուն քաղաքականություն և «գրո խնդիր» հարևանների հետ⁵:

Հարկ է նշել, որ «գրո խնդիր հարևանների հետ» սկզբունքը՝ որպես ԱԶԿ կառավարության արտաքին քաղաքականության հինգ հիմնական սկզբունքներից մեկը, առաջին անգամ Դավութօղլուն շրջանառության մեջ է դրել դեռևս 2004-ի փետրվարին թուրքական «Ռադիքալ» թերթում լույս տեսած՝ իր «Թուրքիան պետք է կենտրոնական երկիր լինի» (“Türkiye merkez ülke olmalı”) վերտառությամբ հոդվածում: Այստեղ նա նշում է, որ «գրո խնդիր...» սկզբունքը սահմանվում է «Թուրքիայի շուրջբոլորը տևականորեն թշնամիներով է շրջապատված» հոգեբանությունից և սրա հետ կապված պաշտպանական *ռեֆլեքսիզ* հրաժարվելու և բոլոր հարևանների հետ հարաբերությունները կարգավորելու համար:

Շեշտենք, որ այս մոտեցումը հասկապես կարևոր դեր խաղաց թուրքական «փափուկ ուժի» ռազմավարության ձևավորման գործում, որի հիմնական նպատակն էր՝ քաղաքական, տնտեսական, ռազմական և մշակութային գործիքների միջոցով էական ազդեցություն թողնել թիրախ երկրներում: Հետաքրքիր է, որ Դավութօղլուի գնահատմամբ՝ տվյալ ռազմավարության ամենահաջողված օրինակներ են Վրաստանի և Սիրիայի հետ հարաբերությունները⁶:

Թուրք-վրացական հարաբերությունների պատմական ակնարկ

Նպատակ չունենալով զատ-զատ անդրադառնալու թուրք-վրացական համագործակցությանը էներգետիկայի, տնտեսության և առևտրի, պաշտպանության և անվտանգության ոլորտներում⁷, պարզապես հակիրճ վերլուծենք երկու երկրների անցած համատեղ ուղին:

Վրաստանի խորհրդայնացումից և Թուրքիայի Հանրապետության (ԹՀ) ձևավորումից ի վեր՝ Թուրքիայի և Վրաստանի միջև երկկողմ հարաբերություններ գոյություն չունեին, քանի որ յուրաքանչյուր կապ վերահսկում էին Մոսկվայի կենտրոնական իշխանությունները, իսկ խորհրդային կարգերի փլուզումից հետո Թուրքիան, նախագահ Օզալի հայտարարած «գալիք թուրքական դարաշրջանի» տեսլականի շրջանակում, իր ազդեցությունը փորձեց տարածել Կենտրոնական Ասիայի և Կովկասի նոր ձևավորված հանրապետություններում⁸: Հենց սա է պատճառը, որ Թուրքիան առաջիններից էր, որ ճանաչեց Վրաստանի անկախությունը 1991-ի նոյեմբերի 1-ին. դիվանագիտական հարաբերությունները, սակայն, հաստատվեցին միայն 1992-ի մայիսին:

⁵ Grigoriadi, 2010, 5.

⁶ Davutoğlu 2004b.

⁷ Այս մասին տե՛ս՝ Տեր-Մաթևոսյան 2016, 33–57; Ter-Matevosyan 2015, 103–125; Modebadze et al. 2014, 359–369.

⁸ Vindimian 2010, 2.

Որպես թուրք-վրացական երկկողմ հարաբերությունների ժամանակակից փուլի սկիզբ է ընդունված Խորհրդային Միության փլուզումը 1991-ին, թեև հետաքրքրական է, որ դեռևս 1988-ին Մարփի գյուղում երկու երկրների միջև բացվել էր առաջին սահմանակետը, որը հազարավոր վրացիների հնարավորություն տվեց աշխույժ առևտրային գործունեություն ծավալելու Թուրքիայում⁹: Արդեն 1990-ականների ընթացքում Թուրքիան և Վրաստանը էներգետիկայի, ռազմական և անվտանգության ոլորտներում կարևոր գործընկերներ էին, ինչին էապես նպաստում էին Վրաստանի՝ ՆԱՏՕ-ին համարկվելու և ռազմական ուժն արդիականացնելու ձգտումները:

1998-ի հոկտեմբերի 29-ին ստորագրվեց, իսկ 2002-ի սեպտեմբերից սկսվեցին «Բաքու-Թբիլիսի-Ջեյհան» նավթատարի կառուցման աշխատանքները: 2007-ին ստորագրվեց տասը տարի անց՝ 2017-ի հոկտեմբերի 30-ին բացված Բաքու-Թբիլիսի-Կարս երկաթգիծը կառուցելու պայմանագիրը: Ձեռք բերված այս համաձայնությունների շնորհիվ Վրաստանը դարձավ արևելք-արևմուտք *Էներգետիկ* միջանցքի և Եվրոպա-Կովկաս-Կենտրոնական Ասիա տրանսպորտային հանգույցի կարևոր օղակ, իսկ Անկարան հնարավորություն ստացավ ներկայանալու որպես արևելք-արևմուտք «միջանցք»¹⁰:

Վրաց-թուրքական հարաբերությունները հատկապես ջերմացան Վրաստանի նախագահ Միխեիլ Սաակաշվիլու «ոսկեդար»-ի օրոք (վերջինս այսպես է անվանել Վրաստանի և Թուրքիայի երկկողմ հարաբերություններն իր կառավարման ժամանակ): Սաակաշվիլու ընդգծված դրական վերաբերմունքը թուրքական մշակույթի, քաղաքական համակարգի, «գրո խնդիր հարևանների հետ» սկզբունքի հանդեպ՝ դրսևորվել է իր մի շարք հայտարարություններում¹¹:

Վրաստանում Թուրքիայի սոցիալ-մշակութային քաղաքականությունն իրականացնողներին կարելի է բաժանել երկու՝ երբեմն իրարից անկախ, երբեմն էլ իրար փոխընդհանուր բեռների. ա) ոչ-պետական խաղողդներ (*սկյորր-ներ*), օրինակ՝ գյուլենական, նուրջուական համայնքներ, և բ) պետական կառույցներ, օրինակ՝ ԹՀ կրոնական հարցերի բաժին (*Diyanet*), «Յունուս Էմրե» թուրքական մշակութային կենտրոններ:

Ոչ-պետական խաղողդներ

Խորհրդային Միության փլուզման արդյունքում անկախացած հարավ-կովկասյան և կենտրոնասիական թյուրքական հանրապետություններում աշխույժ գործունեություն ծավալված և ազդեցիկություն ձեռք բերած *գյուլենական* շարժումը չըջանցեց նաև Վրաստանը¹²: Ընդ որում, դեռևս խորհրդային կարգերի փլուզման նախաշեմին՝ 1990-ի հունվարի 11-ին, *գյուլենականների* առաջին խումբը, Մարփի անցակետում հատելով թուրք-վրացական սահմանը, ժամանել

⁹ Modebadze et al. 2014, 360.

¹⁰ Аршакян 2015, 122–128.

¹¹ Տեր-Մաթևոսյան 2016, 36:

¹² *Գյուլենական* շարժման՝ վերոնշյալ տարածքներում գործունեության մասին մանրամասն տե՛ս Շաքարյան 2011, 102–114:

է Աջարիա և Թբիլիսի՝ «հետախուզական» այցով, իսկ մայիսին՝ 37 հոգանոց երկրորդ խումբն այցելել է կրկին Աջարիա և Թբիլիսի՝ իր հետ բերելով բազմաթիվ գրքեր, ձայնագրություններ ու նվերներ¹³։ Սա փաստում է Վրաստանի հանդեպ *գյուլենականների* ունեցած հեռահար ծրագրերի մասին։ 1993-ից ի վեր և մինչ վերջերս Վրաստանում գործել են *գյուլենականների* պատկանող 7 դպրոց, 1 համալսարան և 1 մասնագիտական դպրոց։ Այս կրթական հաստատությունների կառավարումն ու դասավանդումն իրականացնում են մեծ մասամբ Թուրքիայի քաղաքացիները¹⁴։

Առաջին հայացքից Վրաստանը *գյուլենական* դպրոցների համար պարարտ հող չի թվում՝ հաշվի առնելով Վրաց Ուղղափառ Եկեղեցու էական ազդեցությունը և մուսուլմանների համեմատաբար փոքր թվաքանակը։ Բայց այստեղ, ինչպես և այլ երկրներում, *գյուլենական* դպրոցների ներկայացուցիչներն իրենց առաքելությունը մեկնաբանելիս շեշտում են, որ այն հիմնված է բացառապես կրթական սկզբունքների և ոչ թե կրոնի վրա։ Միևնույն ժամանակ, հարկ է նշել, որ արդեն 2000-ականների կեսին Աջարիայում գործում էին նաև այլ «միսիոներ-քարոզիչներ»՝ ի դեմս *նուրջուական* շարժման ներկայացուցիչների (օրինակ՝ Մուստաֆա Մունգուրի հետևորդների, ովքեր Բաթումի արվարձաններում ունեին 6 *մեդրեսե*) և *սաքշբանդի*ների փոքր խմբի¹⁵։

Վերադառնալով *գյուլենական* դպրոցների գործունեությանը և ունեցած հաջողությանը՝ բերենք մի օրինակ։ 2013-ի տվյալներով՝ Վրաստանում մասնավոր դպրոցների տարեկան վարձավճարները հասնում էին 11 585 ԱՄՆ դոլարի, մինչդեռ ամսական միջին աշխատավարձը կազմում էր 638 լարի (386 ԱՄՆ դոլար)։ միևնույն ժամանակ, Բաթում քաղաքից ոչ հեռու գտնվող Բեֆաիդդին Շահինի անվան Բարեկամության դպրոցն աչքի էր ընկնում իր խելամուտ վարձավճարով (2000 ԱՄՆ դոլար տարեկան)։ Դպրոցն ապահովում էր անզվերենի գերազանց իմացություն և հնարավորություն ընձեռում ուսումը շարունակելու արտերկրում։ Այս դպրոցն ուներ 46 վրացի և 14 թուրք ուսուցիչ, 350 վրացի և 50 թուրք աշակերտ։ Վերջիններս մեծ մասամբ թուրք դիվանագետների կամ գործարարների զավակներն էին։ Սովորաբար դասարանում աշակերտների քանակը հասնում էր 15-ի, որը համարյա 3 անգամ նվազ էր վրացական պետական դպրոցների դասարաններում սովորող աշակերտների քանակից, իսկ դասաժամերը կրկնակի ավելի շատ էին¹⁶։

Նմանատիպ կրթարանները հատկապես գրավիչ են դառնում իրենց շենքային լավ պայմաններով և ժամանակակից տեխնիկայով, տարբեր միջոցառումներին մասնակցելու, Թուրքիայի, ԱՄՆ-ի և Եվրոպայի գիտական ու կրթական հաստատություններ այցելելու, այնտեղ կրթություն ստանալու, ինչպես նաև համալսարանում սովորելիս զեղչից օգտվելու հնարավորություններ

¹³ Киреев 2007, 354.

¹⁴ Տեր-Սաթևոսյան 2016, 47:

¹⁵ Иванов 2011.

¹⁶ Ի դեպ, նշենք, որ պետական դպրոցների դասարաններում աշակերտների մեծ թիվը հաճախ է դառնում ծնողների դժգոհության պատճառ [տես Corso, Vela 2013]:

րով: Թեև Բարեկամության դպրոցի տնօրեն Մեհմեթ Սալիհ Քոչը նշում է, որ այստեղ որևէ բացահայտ քարոզչություն չի իրականացվում ո՛չ հոգուտ Թուրքիայի, ո՛չ էլ՝ գյուլենական շարժման, դպրոցում չի դասավանդվում Գյուլենի ուսմունքը, և իրենք «փորձում են կրթության միջոցով խաղաղություն սերմանել», այսուհանդերձ միայն այն փաստը, որ ուսանողներն ու աշակերտները պարբերաբար առնչվում են թուրքական խորհրդանիշներին, արդեն կարելի է համարել որոշակի քարոզչություն¹⁷:

Ավելորդ չէ հավելել նաև, որ Բաթումի դպրոցի հավատարմագրումն աղմուկ առաջացրեց, երբ 2010-ին՝ նոր շենք տեղափոխվելիս, ընդդիմադիր Լեյբորիստական կուսակցությունը հայտարարեց, որ այն ժամանակվա Վրաստանի նախագահ Սաակաշվիլի մայրը՝ Գյուլի Ալասանիան, ով, ի դեպ, գյուլենական Միջազգային Սնծովյան համալսարանի *սրբոնեկորոն* էր, նպաստել է դպրոցի հավատարմագրմանը, իսկ Սաակաշվիլին այցելել է կառույցի բացմանը¹⁸:

Պետական կառույցների գործունեությունը

Ինչպես վերը նշվեց, Վրաստանում թուրքական մշակութային քաղաքականության հիմնական դերակատար է պետությունը՝ ի դեմս Թուրքիայի արտգործնախարարության, Թուրքական համագործակցության ու համակարգման գործակալության (TOKA), ԹՀ կրոնական հարցերի բաժնի (Diyanet), ինչպես նաև «Յունուս Էմրե» թուրքական մշակութային կենտրոնների: 1991-ի անկախացումից հետո Վրաստանի և Թուրքիայի միջև, ի թիվս այլ ոլորտների, ստորագրվել են նաև սոցիալ-մշակութային հարցերին առնչվող տարբեր համաձայնագրեր:

1992-ի մայիսին՝ Թուրքիայի այդ ժամանակվա արտգործնախարար Հիքմեթ Չեթինի՝ Վրաստան կատարած այցից և երկու երկրների միջև դիվանագիտական հարաբերությունների հաստատումից հետո Թուրքիայի վարչապետ Սուլեյման Ռեմիզելի և Վրաստանի նախագահ Էդուարդ Շևարձնաձեի միջև «Բարեկամության, համագործակցության և բարիդրացիության պայմանագիր» ստորագրվեց: Նույն թվականի հուլիսի 30-ին երկու երկրների միջև կրթության, գիտության, մշակույթի, սպորտի ոլորտներին վերաբերող գործակցության ևս մեկ համաձայնություն ձեռք բերվեց:

Մշակութային հարաբերությունների սկիզբ համարվող այս շրջանում «Մշակույթի, կրթության, գիտության և տեղեկատվության ոլորտներում համագործակցության Սնծովյան համաձայնագիր»-ն էլ 1993-ի մարտի 6-ին կնքվեց Ստամբուլում: Համաձայնագրի նպատակն էր՝ կողմ հանդիսացող պետությունների (Ալբանիա, Հայաստան, Ադրբեջան, Բելառուս, Վրաստան, Մոլդովա, Ռումինիա, Ռուսաստան, Ուկրաինա և Թուրքիա) միջև մշակութային, կրթական, գիտական և տեղեկատվական փոխանակման հարցերում համագործակցությունը:

¹⁷ Ter-Matevosyan 2015, 115.

¹⁸ Corso, Vela 2013.

Մինչ օրս Թուրքիայի և Վրաստանի միջև բարձրագույն կրթության ոլորտում առկա է ուսանողների փոխանակում: Վրաստանում Թուրքիայի իրականացրած մշակութային քաղաքականության հիմնաքարային կրթական ծրագրերի դրսևորում է՝ 1995-ին հիմնված Միջազգային Սևծովյան համալսարանը: Այն ստեղծվել է Թանսու Չիլլերի և Էդուարդ Շևարդնաձեի համատեղ որոշմամբ՝ Վրաստանի Ազգային կրթության նախարարության, Դուշեթի քաղաքապետարանի և թուրքական Մարս և Չաղլար կազմակերպությունների հովանավորությամբ¹⁹:

Այդ ուղղորդված կրթական քաղաքականության շարունակություն պետք է համարել նաև 2015-ին «Մեկրո հոլդինգ»-ի հովանավորությամբ ԹՀ Ազգային կրթության նախարարությանը կից 6000 մ² տարածք զբաղեցնող և 725 աշակերտի համար նախատեսված՝ Վրաստանում առաջին թուրքական պետական դպրոցի հիմնումը: Վերջինս, թերևս, ստեղծվել է որպես հակակշիռ վերոնշյալ գյուլենական Ռեֆաիդդին Շահինի անվան Բարեկամության դպրոցի, քանի որ 2016–2017 ուսումնաշրջանից ի վեր արդեն 100-ից ավելի աշակերտ Բաթումի Շահին դպրոցից այս նոր հիմնադրված դպրոց է տեղափոխվել²⁰:

Եթե TİKA-ի ծրագրերը Վրաստանում հիմնականում միտված են տնտեսական համագործակցության, զբոսաշրջության, կրթական ոլորտներին, իսկ «Յունուս Էմրե» կենտրոնները զբաղվում են թուրքերեն լեզվի, թուրք գրականության, պատմության և մշակույթի տարածմամբ, ապա Diyanet-ի գործունեության թիրախը մեծ մասամբ երկրի մուսուլման համայնքներն են, որոնք հատկապես ակտիվ են Աջարիայում: Diyanet-ի գործառույթների մեջ է մտնում *ինսամների* կրթումը, աստվածաբանների վերապատրաստումը, իսլամական գրականության տարածումը, *հաջջի* կազմակերպումը, հին մզկիթների վերականգնումն ու նորերի շինարարությունը: Հարկ է նշել, որ նոր մզկիթների կառուցման և հների վերակառուցման դեմ լուրջ պայքար է մղում Վրաց Ուղղափառ Եկեղեցին, որը հանդես է գալիս Աջարիայի մուսուլմանների վերաքրիստոնեացման, ինչպես նաև Թուրքիայի տարածքում վրացական եկեղեցիների վերակառուցման կոչերով²¹:

Նշված կառույցների ներկայությունը, ինչպես նաև թուրք բարձրաստիճան պաշտոնյաների, մասնավորապես նախագահ Էրդողանի՝ 2016-ի հոկտեմբերին իր անունը կրող համալսարանի վերանուտի արարողության ժամանակ Սիրիայում և Մոսկույում տեղի ունեցող իրադարձությունների վերաբերյալ հայտարարությունն առ այն, որ Ռիզեն հնարավոր չէ տարանջատել Բաթումից²², չէր կարող արձագանք չունենալ վրաց հասարակության մեջ և դժգոհությունների ալիք չբարձրացնել: Թբիլիսիում Թուրքիայի դեսպանը հետագայում ստիպված էր պարզաբանել, որ վրացիները սխալ են հասկացել Էրդողանի հայտնած միտքը՝ հիշեցնելով, որ Վրաստանի հարևանների մեջ Թուրքիան միակ երկիրն

¹⁹ Yildirim 2013.

²⁰ Kachkachishvili 2016.

²¹ Ter-Matevosyan 2015, 113–114.

²² Çelikkan 2016.

է, որ սահմանային խնդիր չունի Վրաստանի հետ: «Բաթումը Վրաստան է, իսկ Ռիզեն՝ Թուրքիա», — հավելել է դեսպան Լևենթ Գյումրյուքչյուն²³:

Եզրափակում

Այսպիսով, Խորհրդային Միության փլուզումով Վրաստան մուտք գործած Թուրքիան, տնտեսական ու ռազմական ոլորտներում համագործակցության և ներդրումների արդյունքում ունեցած հաջողություններին զուգահեռ, սկսեց գործի դնել նաև իր արտաքին մշակութային քաղաքականության ծրագրերը՝ փորձելով կրոնական, գաղափարական և մշակութային ազդեցություն տարածել: 25 տարվա երկկողմ գործակցության ընթացքում թուրքական մշակութային քաղաքականության հիմնական թիրախը Վրաստանում կրթական համակարգն է, որի միջոցով փորձ է արվում թուրքական մշակույթն ավելի հասու դարձնել վրաց ժողովրդին՝ հատուկ շեշտ դնելով թուրքերենի, թուրք գրականության և պատմության դասավանդման վրա:

Որքան էլ Թուրքիան ջանա այս գործունեությունը հիմնավորել բարեկամությամբ, միայն այն փաստը, որ թուրքական ֆինանսավորում ստացող ուսանողներն ու աշակերտները պարբերաբար առնչվում են թուրքական խորհրդանիշներին, արդեն որոշակի քարոզչություն է պարունակում: Միանշանակ պատասխան չի կարող լինել այն հարցին՝ արդյոք այս քաղաքականությունը դրական լույսի ներքո՞ է ընկալվում վրաց հասարակության մեջ, թե՞՝ բացասական: Վրաստանում Թուրքիայի գործադրած բազմավեկտոր «փափուկ ուժը» և դրա ներկայիս արդյունքները հաստատում են այն դրույթը, որ «փափուկ ուժի» միջոցով ցանկալի արդյունքին հասնելու համար երբեմն պահանջվում են տարիներ, իսկ երբեմն էլ այդ տարիները չնախատեսված արդյունքի կարող են հանգեցնել:

ՀԱՊԱՎՈՒՄՆԵՐ

- ԱԶԿ «Արդարություն և զարգացում» կուսակցություն
- ԹՀ Թուրքիայի Հանրապետություն
- ԽՍՀՄ Խորհրդային Սոցիալիստական Հանրապետությունների Միություն
- ՆԱՏՕ Հյուսիսատլանտյան դաշինքի կազմակերպություն
- ՏՒԿԱ Türk İşbirliği ve Koordinasyon Ajansı (Թուրքական համագործակցության ու համակարգման գործակալության)

²³ Kucera 2017.

ՕԳՏԱԳՈՐԾՎԱԾ ԳՐԱԿԱՆՈՒԹՅՈՒՆ

ՇԱԲԱՐՅԱՆ 2011

Շաբարյան Ա. Կ., Արարատից այն կողմ. ապակողովորելով Թուրքիան, Երևան, «Զանգակ-97», 2011:

ՏԵՐ-ՄԱԹԵԻՈՍՅԱՆ 2016

Տեր-Մաթևոսյան Վ. Հ., Թուրքիայի քաղաքական և սոցիալ-տնտեսական գործունեության հետևանքները Վրաստանում // «21-րդ դար», 2016, №1 (65), 33–57:

ԱՐՄԱԿՅԱՆ 2015

Аршакян Г. М., Основные направления турецко-грузинских отношений в контексте региональной политики Турции в начале XXI века // Проблемы национальной стратегии, 2015, № 6 (33), 122-143.

ԻՎԱՆՈՎ 2011

Иванов В., Турецко-грузинские отношения в контексте этноконфессиональной политики Турции в Аджарии и деятельности Грузинской Православной Церкви // Научное Общество Кавказоведов, 11.08.2011, <http://www.kavkazoved.info/news/2011/08/11/turecko-gruzinskie-otnosheniya-v-kontekste-adzharii-i.html> (last access: 24.12.2018).

ԿԻՐԵԵՎ 2007

Киреев Н. Г., История Турции: XX век, Институт востоковедения РАН, Москва, «Крафт+», 2007.

ՏԻՆԵՑԿԻՅԻ 2011

Синецкий С. Б., Культурная политика XXI века: от прецедента Истории к проекту Будущего, Челябинская Государственная Академия Культуры и искусств, Челябинск, «Энциклопедия», 2011.

CORSO, VELA 2013

Corso M., Vela J., Georgia: Gülen Schools Flourishing // Eurasianet, 06.05.2013, <http://www.eurasianet.org/node/66929> (last access: 24.12.2018).

ՇԵԼԻԿԿԱՆ 2016

Çelikkan E., Erdoğan: Türkiye sadece Türkiye değildir [Էրդողան. Թուրքիան միայն Թուրքիա չէ] // Hürriyet, 16.10.2016, <http://www.hurriyet.com.tr/erdogan-turkiye-sa-dece-turkiye-degildir-40250602> (last access: 24.12.2018).

ԴԱՎՄԱԿՅԱՆ 2001

Davutoğlu A., Stratejik derinlik: Türkiye'nin uluslararası konumu [Ռազմավարական խորք. Թուրքիայի միջազգային դիրքը], Aksaray, İstanbul, «Küre Yayinlari», 2001.

ԴԱՎՄԱԿՅԱՆ 2004a

Davutoğlu A., Stratejik derinlik: Türkiye'nin uluslararası konumu [Ռազմավարական խորք. Թուրքիայի միջազգային դիրքը], İstanbul, «Küre yayinlari», 2004.

ԴԱՎՄԱԿՅԱՆ 2004b

Davutoğlu A., Türkiye merkez ülke olmalı [Թուրքիան պետք է կենտրոնական երկիր լինի] // Radikal, 26.02.2004, <http://www.radikal.com.tr/yorum/turkiye-merkez-ulke-ol-mali-702116/>.

ԳՐԻԳՐԻԱԴԻ 2010

Grigoriadi I.N., The Davutoğlu doctrine and Turkish foreign policy // ELIAMEP (Hellenic Foundation for European & Foreign Policy) Working Paper, 2010 (April), № 8, 1-11.

ԿԱՇԿԱՇԻՏՎԻԼԻ 2016

Kachkachishvili D., Gürcistan'da ilk Türk devlet okulu açıldı [Վրաստանում բացվեց

առաջին թուրքական պետական դպրոցը] // Anadolu ajansi, 19.09.2016, <http://aa.com.tr/tr/dunya/gurcistanda-ilk-turk-devlet-okulu-acildi/648494> (last access: 24.12.2018).

KUCERA 2017

Kucera J., Georgians wary of Turkey's rising influence in Batumi // Eurasianet, 09.03.2017, <http://www.eurasianet.org/node/82751>.

MODEBADZE et al. 2014

Modebadze V., Sayin F.M., Yilmaz R., Georgian-Turkish relations since the breakdown of Soviet Union // Çankiri Karatekin Üniversitesi İktisadi ve İdari Bilimler Fakültesi Dergisi [Հանքրրրի Քարաթեքին համալսարանի Տնտեսագիտության և կառավարման ֆակուլտետի ամսագիր], 2014, № 4 (1), 359-369.

NYE 2004

Nye Jr. J. S., Soft power: the means to success in world politics, New York, «Public Affairs», 2004.

TER-MATEVOSYAN 2015

Ter-Matevosyan V.H., Cooperation paradigms in the South Caucasus: Making sense of Turkish-Georgian relations // Études arméniennes contemporaines, Bibliothèque Nubar de l'UGAB, 2015, № 4 (2014), 103-125.

VINDIMIAN 2010

Vindimian M., Evolution of Turkish foreign policy towards Georgia // ISPI (Istituto per gli Studi di Politica Internazionale) Policy briefly, 2010, № 196, 1-9.

YILDIRIM 2013

Yildirim H., Türkiye-Gürcistan İlişkileri: İşbirliği Alanları, Sorunlar ve Çözüm Önerileri (2) [Թուրքիա-Վրաստան հարաբերություններ. համագործակցության շրջանակները, խնդիրները և լուծման առաջարկությունները] // Academic perspektif, 18.01.2013, <http://akademikperspektif.com/2013/01/18/gecmisten-gunumuze-turkiye-gurcistan-iliskileri-isbirligi-alanlari-sorunlar-ve-cozum-onerileri-2/>.

ԱՄՓՈՓԱԳՐԵՐ

Ա. Ն. Նալբանդյան

Երևանի պետական համալսարան

Թուրքիայի մշակութային քաղաքականությունը Վրաստանում

Հիմնաբաներ՝ մշակութային քաղաքականություն, «փափուկ ուժ», թուրք-վրացական հարաբերություններ, «գրո խնդիր» հարևանների հետ, արտաքին քաղաքական հարաբերություններ, գյուլենական դպրոցներ:

Թուրքական մշակութային ներկայությունը Վրաստանում ներկայացված է երկու բևեռներով՝ ի դեմս պետական և ոչ-պետական կառույցների: Հողվածում մանրամասնորեն քննարկվում է նշված երկու բևեռների գործունեությունը: Թուրք-վրացական քսանհինգամյա համագործակցության ընթացքում Թուրքիայի մշակութային քաղաքականությունը տվել է իր համար ցանկալի արդյունքները՝ մուտք գործելով Վրաստանի կրթական համակարգ և շարժելով վրացիների հետաքրքրությունը թուրքական մշակույթի հանդեպ՝ թուրքերենի, թուրք գրականության և պատմության ուսումնասիրության միջոցով: Հողվածով փորձ է արվել ուսումնասիրելու ետխորհրդային Վրաստանում Թուրքիայի սոցիալ-մշակութային գործունեությունը՝ ներկայացնելով այն որպես մշակութային քաղաքականության արտաքին բաղադրիչ: Հողվածի տեսական հիմք են կազմում Ջոսեֆ Նայի «փափուկ ուժի» տեսությունը և Ահմեթ Դավութօղլուի առաջարկած «0 խնդիր հարևանների հետ» սկզբունքը:

A. N. Nalbandyan
Yerevan State University

Turkish Cultural Policy in Georgia

Keywords: cultural policy, “soft power”, Turkish-Georgian relations, “zero problems with neighbors”, foreign policy relations, Gülen schools.

This article examines the socio-cultural activities of Turkey, conducted in Georgia after the collapse of the USSR, as a foreign component of cultural policy. In our opinion, this factor contributes to the formation of a positive image of the country and the acquisition of certain levers of influence, which, in turn, can be described as a demonstration of “soft power”. The theoretical basis of the article is the theory of “soft power” of Joseph Nye and the principle of Ahmet Davutoğlu “zero problems with neighbors”. Turkey’s cultural presence in Georgia is manifested by two, sometimes independent, sometimes complementary poles – that is, through state and non-state institutions. During the 25 years of Turkish-Georgian bilateral cooperation, Turkish cultural policy has produced a desired result in the educational system of Georgia, provoking the interest of the Georgian people in the Turkish culture through the study of the Turkish language, literature and history.

А. Н. Налбандян
Ереванский государственный университет

Культурная политика Турции в Грузии

Ключевые слова: культурная политика, «мягкая сила», турецко-грузинские отношения, «ноль проблем с соседями», внешнеполитические отношения, гюленовские школы.

В статье рассматривается проводимая в Грузии после распада СССР деятельность Турецких структур в социально-культурной сфере, являющаяся внешнеполитическим компонентом культурной политики. На наш взгляд, этот фактор способствует формированию положительного имиджа данной страны и приобретению определенных рычагов влияния, что, в свою очередь, можно охарактеризовать как проявление «мягкой силы». Теоретической основой статьи является теория «мягкой силы» Джозефа Ная и принцип Ахмета Давутоглу «ноль проблем» с соседями. Культурное присутствие Турции в Грузии проявляется двумя, иногда независимыми, иногда взаимодополняющими полюсами – то есть через государственные и негосударственные институты. За 25-летний период турецко-грузинского двустороннего сотрудничества турецкая культурная политика привела к желаемым результатам в образовательной системе Грузии, вызвав интерес грузинского народа к турецкой культуре через изучение турецкого языка, литературы и истории.

ՄՓՅՈՒՌՔՅԱՆ ՀԻՄՆԱԽՆԴԻՐՆԵՐ

Արման Անդրիկյան
ՀԱԻ

Կ. ՊՈԼՍԻ ՊԱՏՐԻԱՐՔԱՐԱՆԻ ՆԵՐԿԱՅԻՍ ԻՐԱԿԻՃԱԿԸ*

Կոստանդնուպոլսի Հայոց Պատրիարքությունը Հայ Առաքելական Սուրբ Եկեղեցու սվիրապետական աթոռներից է, կոչվում է նաև Պատրիարքություն Հայոց Թուրքիո: Պոլստ Հայոց պատրիարքությունը հիմնադրվել է 1461-ին, երբ Կոստանդնուպոլսի գրավումից հետո սուլթան Մեհմեթ II-ը Բուրսայից հրավիրում է տեղի առաջնորդ Հովակիմ եպիսկոպոսին (1461–1478), որի աթոռանիստն էր Սամաթիայի Ս. Գևորգ եկեղեցին, և որն էլ դառնում է նորաստեղծ պատրիարքության առաջնորդը: Սակայն միայն 1543-ին՝ Աստվածատուր Ա-ից սկսած է կիրառվում *Հայոց պատրիարք* տիտղոսը: Մինչև օրս Պոլստ Հայոց պատրիարքությունն ունեցել է 84 գահակալ: 1641-ից մինչ օրս Պատրիարքարանը գտնվում է Գումգավոտում:

Նախքան պատրիարքության հաստատումը՝ Օսմանյան պետության սահմաններում ապրող հայ համայնքներն ընդգրկված էին երեք թեմերում՝ *Սվազի*, կենտրոնը՝ Ս. Նշան վանք, *Էսկյորիի* (Անկարա), կենտրոնը՝ Ս. Աստվածածին կամ Կարմիր վանք, *Բուրսա* (Պրուսա)–*Քյոթահյա* (Կուտինա)–*Գարամանի*, կենտրոնը՝ Բուրսա: Վերջինիս առաջնորդն էր Հովակիմ եպիսկոպոսը: 14-րդ դարի սկզբին Կ. Պոլսում գործել են Ս. Սարգիս, Ս. Գրիգոր Լուսավորիչ եկեղեցիները, լատինադավան Ս. Նիկողայոս եկեղեցու մի մասը, որը հատկացվել էր հայածես արարողությունների համար: Պոլստ պատրիարքության հիմնադրումից հետո՝ արդեն 17-րդ դարի սկզբին, նրան էին պատկանում Օսմանյան կայսրության տարածքում գոյություն ունեցող բոլոր առաքելական եկեղեցիները: 1900-ականների սկզբին պատրիարքությունն ունեցել է 1181 եկեղեցի և 132 վանք: Այսօր Պոլստ պատրիարքության իրավասության տակ են գտնվում ընդհանուր առմամբ 43 եկեղեցի, որոնցից 42-ը՝ Թուրքիայում, իսկ մեկը՝ Կրետե կղզում: Թուրքիայի 42 հայկական եկեղեցիներից 6-ը գտնվում են Ստամբուլից դուրս՝ Կեսարիայում, Դիարբեքիում, Դերիքում, Իսքենդերունում, Քըրքքհանում և Վաքքֆլը գյուղում: Պատրիարքության ուղղակի կամ անուղղակի տնօրինության տակ են նաև բազմաթիվ այլ հաստատություններ¹:

Կ. Պոլսի Հայոց պատրիարքներն օժտված են ընդարձակ կրոնական և աշխարհական մասնակի իրավունքներով, նրանք տնօրինել են Թուրքիայի վարչական իրավասության ներքո գտնվող հայության կրթությունն ու լուսավորությունը, տպագրության գործը, բարեգործական և մշակութային հաստատությունները, պետության և համայնքի օգտին հավաքել մասնակի հարկեր²: Օսմանյան կայսրության

* Նյույթը գրվել է նախքան Մերոպ արքեպիսկոպոս Մութաֆյանի մահը (08.03.2019) (Խմբ.):

¹ Տես՝ *Միմալորյան Ա.*, Սփյուռքի դավանանքային հատվածների խնդիրները և հնարավորությունները, Երևան, 2011, էջ 8–9:

² Տես՝ նույն տեղում, էջ 20:

սահմանների ընդարձակմանն ու զորացմանը զուգահեռ՝ ընդարձակվել են նաև Պատրիարքության իրավասության աշխարհագրական սահմանները, բարձրացել է նրա դերն ու հեղինակությունը, քանի որ պետության տարածքում բնակվող հայության պաշտոնական ներկայացուցիչ է ճանաչվել Կ. Պոլսի Հայոց Պատրիարքը:

17-րդ դարի սկզբին պատրիարքության իշխանությունը տարածվել է օսմանյան տիրակալության բոլոր հայաբնակ շրջանների վրա: Սսի կաթողիկոսարանը, Աղթամարի կաթողիկոսությունը, Երուսաղեմի Հայոց Պատրիարքությունը իրենց առաջնորդության իրավունքը զիջել են Կ. Պոլսի Հայոց Պատրիարքին: Որոշ ժամանակաշրջան փորձ է արվել ինքնիշխան դիրք գրավել նաև Մայր Աթոռ Ս. Էջմիածնի նկատմամբ, սակայն դա չի իրագործվել, և Կոստանդնուպոլսի Հայոց Պատրիարքությունն օրինաչափորեն ընդունել է Մայր Աթոռի գերագահությունը: Օսմանյան շրջանի վերջին Հայոց պատրիարքը՝ Ջավեն Տեր-Եղիայանը, որը բավական աշխույժ գործունեություն է վարել հատկապես 1918-1922 թվականներին, քեմալական իշխանությունների պարտադրանքով ստիպված էր լքելու Թուրքիան 1922-ին: Դրանից հետո մինչև 1927 թ. Պոլսոս Հայոց պատրիարքի գահը թափուր է մնացել, և 1923-1927 թթ. այն վարել է տեղապահ ընտրված Գևորգ եպիսկոպոս Ասլանյանը³:

Թուրքիայի Հանրապետությունում առաջին անգամ Հայոց պատրիարքի ընտրություններ տեղի են ունեցել 1927-ին, և պատրիարք է ընտրվել Մեսրոպ Նարոյանը (1927–1944): Նրա մահից հետո պատրիարքական գահը կրկին թափուր է մնում, և Գևորգ եպիսկոպոս Ասլանյանը երկրորդ անգամ է դառնում տեղապահ (1944–1950 թթ.): Միայն 1950-ի վերջին, երբ անց են կացվում պատրիարքի ընտրություններ, ընտրվում է Գարեգին արքեպիսկոպոս Խաչատուրյանը, որն այդ ժամանակ Լատինական Ամերիկայի Հայոց հոգևոր առաջնորդն էր: 1951-ին վերադառնալով Թուրքիա՝ նա ստանձնում է պատրիարքի պարտականությունները: 1961-ին Խաչատուրյանի մահից հետո պատրիարք է ընտրվում Շնորհք արքեպիսկոպոս Գալուստյանը, որն այդ աթոռի ամենաերկարակյաց գահակալներից էր (1961–1990 թթ.): Նրա ջանքերով համայնքային կյանքում նկատվում է աշխուժություն, աշխատանքներ են տարվում գավառահայության վիճակի բարելավման համար:

1990-ին Շնորհք պատրիարքի մահից հետո Պոլսոս Հայոց 83-րդ պատրիարք է ընտրվում Գարեգին արքեպիսկոպոս Քազանջյանը (1990–1998 թթ.), իսկ վերջինիս մահից հետո՝ 1998-ին, պատրիարք է ընտրվում Մեսրոպ արքեպիսկոպոս Մուրթաթյանը⁴:

Պատրիարքները երկար ժամանակ ընտրվել են համայնքի կողմից: Պատրիարքարանը վերահսկելու թուրքական պետության ջանքերն ավելի պարբերական դարձան 1960-ի ռազմական հեղաշրջումից հետո: 1961-ին նախարարների խորհուրդը որոշում ընդունեց, ըստ որի՝ պատրիարքի ընտրությունները պետք է անցկացվելին այն օրը և այն վայրում, որ կընտրեր Ստամբուլի նահանգապետարանը: Դրանից հետո յուրաքանչյուր կառավարություն տարբեր մեթոդներով փորձել է վերահսկել այդ ընտրությունները:

2007-ին տեղի ունեցած ողբերգական միջադեպը ճանապարհ հարթեց, որպեսզի իշխող «Արդարություն և զարգացում» կուսակցությունն իրականացնի

³ Տես՝ *Գարրիելյան Հ.*, Թուրքիայի ներքին քաղաքականությունը, Երևան, 2015, էջ 5–7:

⁴ Տես՝ *Մելքոնյան Ռ.*, Ակնարկ Ստամբուլի հայ համայնքի պատմություն, Երևան, 2010, էջ 104–105:

հայկական ընտրություններին երբևէ ամենակուպիտ միջամտությունը: Այդ տարի Ն. Ա. Ս. Մեսրոպ Ս. Պատրիարքը, որն ընտրվել էր 1998-ին, հիվանդացավ: Նրա հիշողությունն ու մտավոր ունակությունները մեծապես վնասված էին, և նա չէր կարողանում կատարել իր պարտականությունները: Մեսրոպի անաշխատունակության պայմաններում իրադրությունից դուրս գալու հարցի շուրջ պատրիարքարանում երկու հակադիր տեսակետ ծագեց: Փոխզիջում փնտրելու փոխարեն՝ երկու կողմերն իրենց հայցերը ներկայացրին ներքին գործերի նախարարություն: Թաղականների խորհուրդը, որը համարվում է պատրիարքարանի «քաղաքացիական թևը» խնդրեց տալ նոր պատրիարքի ընտրության թույլտվություն: Հոգևոր խորհուրդը՝ հոգևորականների մի խումբ, նախարարությանը խնդրեց հավանություն տալ աթոռակից պատրիարքի ընտրությանը: Նախարարության որոշումն անսպասելի էր երկու կողմերի համար էլ: Որոշման համաձայն՝ քանի որ գործող պատրիարքը դեռ ողջ էր, չէր կարող ընտրվել ո՛չ նոր պատրիարք, ո՛չ էլ՝ աթոռակից պատրիարք: Փոխարենը՝ պետք է ընտրվեր պատրիարքի տեղապահ: Այդպիսով, ստեղծվեց «պատրիարքական փոխանորդ» պաշտոնը, որն աննախադեպ էր Հայոց եկեղեցու պատմության և ավանդույթների տեսանկյունից⁵:

Գաղտնիք չէ, որ այսօր պոլսահայ համայնքը կանգնել է մի շարք լուրջ խնդիրների առջև, և պատրիարքի փաստացի բացակայության պայմաններում այդ խնդիրները լուծում չստանալով՝ էլ ավելի են սրվում: Մութաֆյան պատրիարքի անգործունյա վիճակը ստիպեց պատրիարքությանն ու համայնքին՝ ելքի ուղիներ փնտրել ստեղծված վիճակից: Հիմք ընդունելով Հայ Առաքելական եկեղեցու ներքին կանոնադրական որոշակի նորմեր՝ որոշում կայացվեց անցկացնելու աթոռակից պատրիարքի ընտրություններ: Ըստ թուրքական օրենքների՝ պատրիարքի ընտրության թույլտվություն է տալիս Ստամբուլի նահանգապետարանը, որն էլ, իր հերթին, դա ստանում է ներքին գործերի նախարարությունից: Հայոց պատրիարքության անունից դիմում էր ներկայացվել Ստամբուլի նահանգապետարան՝ խնդրանքով, որ թույլ տան աթոռակից պատրիարքի ընտրություններ անցկացնել, իսկ որոշ ժամանակ անց համայնքի անդամներից ձևավորված Նախաձեռնող խումբը, իր հերթին, դիմել էր նահանգապետարան՝ խնդրելով պատրիարք ընտրելու թույլտվություն: Այսինքն՝ հայ համայնքի կողմից երկու տարբեր դիմումներ են ներկայացվել, որոնցում կար մի կարևոր իրավական տարբերություն՝ ընտրել պատրիարք, թե՛ աթոռակից պատրիարք: Այս հարցը որոշակի խնդիրներ ի հայտ բերեց համայնքում, և արդեն առկա տարաձայնություններն էլ ավելի խորացան, իսկ թուրքական իշխանություններն այս իրավական անորոշությունը պատրվակ համարելով՝ ամիսներ շարունակ անպատասխան թողեցին երկու դիմումն էլ: Սկսված գործընթացը ենթադրում էր նաև թեկնածուների առաջադրում: Ըստ Հայոց եկեղեցական ու Թուրքիայի օրենքների՝ Հայ Առաքելական եկեղեցու միայն ութ բարձրաստիճան հոգևորական իրավունք ունեին հավակնելու պատրիարքի աթոռին, որոնցից հինգը հենց սկզբից հրաժարվեցին ընտրություններին մասնակցելուց: Մնացած երեքը՝ Գուգարաց թեմի առաջնորդ Սեպուհ Եպիսկոպոս Չուլջյանը, Գերմանիայի թեմի առաջնորդ Գարեգին արքեպիսկոպոս Բեքչյանը և Պոլսի պատրիարքության Գերագույն հոգևոր խորհրդի նախագահ Արամ արքեպիսկոպոս Աթեշյանը, հայտարարեցին, որ մասնակցելու են ընտրություններին⁶:

⁵ Տես՝ *Ստամբուլի հայ համայնքի արդի իրավիճակը*, Երևան, 2009, էջ 154-155:

⁶ Տես՝ *Մելքոնյան Ռ.*, Պոլստ հայոց պատրիարքության ներկա վիճակը (Ձեռնարկ), Երևան, 2016, էջ 8-10:

Ի սկզբանե ակնհայտ էր, որ թուրքական իշխանություններն անպայման միջամտելու են այս խնդրին և փորձելու են պատրիարքի գահին տեսնել իրեն նախընտրած թեկնածուին, որը, շատերի կարծիքով, Թուրքիայի քաղաքացի Արամ արքեպիսկոպոս Աթեշյանն էր: Մակայն քարոզարշավը հետաքրքիր ընթացք ունեցավ, և թեկնածուների այցերն ու հանդիպումները համայնքի հետ էապես փոխեցին թուրքական իշխանությունների նախատեսած սցենարը:

Գարեգին և Մեայոհ սրբազաններն այցելեցին Ստամբուլ և համայնքի հետ հետաքրքիր ու բազմամարդ հանդիպումներ ունեցան: Հատկապես տպավորիչ հանդիպումներ ունեցավ Գուգարաց թեմի առաջնորդ Մեայոհ սրբազանը. արդյունքում՝ համայնքում լուրջ ոգևորություն առաջացավ, և կարելի է ասել, որ հենց հայաստանցի թեկնածուն էլ դարձավ ընտրությունների հավանական *ֆավորիտը*⁷:

Հարկ է նկատել, որ համայնքային խնդիրները խորանում են նաև առկա լճացած պայմանների հետևանքով, և ձևավորված *սփարոսս քվոյի* պահպանումը կարող է կործանարար լինել: Թուրքական իշխանություններին, իհարկե, ձեռնտու չեն գործույնյա հովվապետի ընտրությունն ու հայ համայնքի առողջացումը, ուստի կանխատեսելի էր, որ նրանք ամեն ինչ անելու էին ճահճացած իրավիճակի պահպանման համար: Համայնքում աթոռակից պատրիարքի ընտրության հետ կապված սպասողական վիճակն արդեն մի քանի ամիս շարունակվում էր, և միայն հունիսի 29-ին Թուրքիայի ներքին գործերի նախարարությունը Ստամբուլի նահանգապետարանի միջոցով, ի վերջո, պատասխանեց հայ համայնքի դիմումներին, որոնցում նշվում էր, որ իշխանությունները նպատակահարմար չեն գտնում ո՛չ պատրիարքի, ո՛չ էլ աթոռակից պատրիարքի ընտրությունները, այլ թույլտվություն են տալիս պատրիարքի տեղապահ ընտրելու համար⁸: Նկատենք, որ արդեն իսկ կար պատրիարքի տեղապահ՝ ի դեմս Պուլտ աթոռի ամենատարեց հոգևորական Շահան արքեպիսկոպոս Սվաճյանի, որը հիշյալ պատասխանից հետո անմիջապես հրաժարական տվեց, և մի քանի ժամ անց պատրիարքության հոգևոր խորհուրդը հապշտապ պատրիարքի տեղապահ ընտրեց Արամ արքեպիսկոպոս Աթեշյանին: Այս ամբողջ գործընթացն ապացուցում է, որ թուրքական իշխանությունները մեծապես հետաքրքրված էին և ուղղակի միջամտեցին հարցին:

Մյուս կողմից, նրանց քայլերի տրամաբանությունը հուշում է, որ տեղապահ ընտրելու թույլտվության որոշմանը նրանք հակվել են այն բանից հետո, երբ հասկացել են, որ առկա ռեսուրսները բավարար չեն համահամայնքային ընտրություններում իրենց նախընտրելի թեկնածուի հաղթանակի համար: Այս ամենը բավական բացասական ազդեցություն կունենա Թուրքիայի հայության վրա, և կխորանա համայնքի լճացած ու անորոշ վիճակը: Այն ոգևորությունը, որ նկատվում էր համայնքում քարոզարշավի ժամանակ, անմիջապես տեղը զիջեց հուսախաբությանն ու անորոշությանը: Բացի այդ, ներհամայնքային երկպառակությունները և խմբավորումների միջև պայքարն էլ ավելի են սրվել: Կարելի է ասել նաև, որ Հայոց պատրիարքի ընտրությունն անպայմանորեն կապվում է հայ-թուրքական հարաբերությունների հետ, և թուրքական կողմն այն համարում է իր խաղաքարտերից մեկը, որը հարմար պահի կարող է դրվել շրջանառության մեջ:

⁷ Տե՛ս՝ *Սրամբուլի հայ համայնքի արդի իրավիճակը*, էջ 157-158:

⁸ *Նույն տեղում*, էջ 159-160:

Ավելորդ չէ հիշել, որ նմանատիպ վիճակ, երբ արգելվել է ընտրել Հայոց պատրիարք, Թուրքիայում ստեղծվել էր երկու անգամ. առաջինը, երբ իշխանության եկան քեմալականներն, ու ծավալվեց քեմալական ազգայնականությունը, և երկրորդը՝ 1940-ականներին, երբ երկրում վերելք էին ապրում ազգայնամոլությունն ու պանթյուրքիզմը: Երկու դեպքում էլ համայնքում արձանագրվեցին ետընթաց, խնդիրների սրում ու երկպառակության խորացում: Հաշվի առնելով ներքին գործերի նախարարության որոշումը՝ Հոգևոր խորհուրդը 2010-ի հուլիսին ընտրեց իր ղեկավարին՝ արքեպիսկոպոս Արամ Աթեշյանին՝ որպես պատրիարքական փոխանորդ: Դեպքերի նման ընթացքը հանգեցրեց լուրջ երկպառակության և սրեց լարվածությունը հայկական համայնքի ներսում: Ներքին գործերի նախարարությանը ներկայացված երկու դիմումները միտված էին այնպիսի ընտրական գործընթացի կազմակերպմանը (սոր պատրիարքի կամ աթոռակից պատրիարքի), որ համայնքի բոլոր անդամները պետք է քվեարկեին: Փոխարենը՝ հոգևորականների փոքր մի խումբ ընտրեց պատրիարքական փոխանորդ⁹:

Հայերի համար ներքին գործերի նախարարության միջամտությունն անարդար էր և հակասող իրենց ավանդույթներին: Նրանք արձագանքեցին նախ ստորագրահավաքի կազմակերպմամբ: Մարդիկ, որոնք կարծում էին, թե պատրիարքը պետք է ընտրվի ամբողջ համայնքի կողմից, հավաքեցին 5350 ստորագրություն և 2010-ին ներկայացրին նախարարություն՝ սակայն ապարդյուն: Ապա դատական հայց ներկայացրին վարչական դատարան՝ ձգտելով չեղյալ հայտարարել Ներքին գործերի նախարարության որոշումը: Համայնքի իրավաբանները պնդում էին, որ արքեպիսկոպոս Արամ Աթեշյանին նշանակելով որպես պատրիարքական փոխանորդ՝ նախարարությունը միջամտել է հայկական համայնքի ներքին գործերին և խախտել պետության ու եկեղեցու տարանջատման սկզբունքը: Սա է այն գործը, որ ներկայումս քննում է Թուրքիայի պետական խորհուրդը:

Ներհամայնքային երկպառակության լարվածության աստիճանը երևում է բառապաշարից, որը գործածում է «Ակօս» հայկական հեղինակավոր շաբաթաթերթը՝ Աթեշյանի մասին խոսելիս: Վերնագրերից մեկում, օրինակ, պարբերականն Աթեշյանին ընդգծված անվանում է արքեպիսկոպոս՝ ցույց տալու համար, որ չի ճանաչում նրան որպես գործող պատրիարք: Այսպիսով, ընտրված պատրիարքի ողբերգական հիվանդությունը, հետագայում հայկական համայնքի՝ փոխզիջում գտնելու հարցում ձախողումը և նրա որոշումը՝ դիմել պետության միջնորդությանը (ի հավելումն նրա, որ կառավարությունը յուրաքանչյուր իրավիճակ դիտարկում է որպես պատրիարքարանը վերահսկելու ոսկե հնարավորություն) միասին հանգեցրին սուր ճգնաժամի, որը կարող է տարիներ տևել: Ճգնաժամը վկայում է ոչ միայն պետության հետ հայկական համայնքի ունեցած բարդ հարաբերությունների, այլև թուրքական պետության՝ չնայած կառավարությունների փոփոխությանը, փոքրամասնությունների հանդեպ վարած միջամտության ու մանիպուլյացիայի անփոփոխ քաղաքականության մասին: Պետությունը դիմում է դասական «բաժանիր, որ տիրես» մարտավարությանը, որը ոտնահարում է կրոնական ազատությունն ու չի ծառայում ոչ հայկական համայնքին, ոչ թուրքական ժողովրդավարությանը¹⁰:

⁹ Տես՝ *Չարթյան Հ.*, Կ.Պոլսի պատրիարքարանի ներկայիս իրավիճակը (Ձեռնարկ), Երևան, 2014, էջ 8-10:

¹⁰ Տես՝ *Միմալոբյան Ա.*, նշվ. աշխ., էջ 13-15:

2016-ին պաշտոնաթող արվեց Պոլտ Հայոց պատրիարք Մեսրոպ Մուֆաֆյանը: Համապատասխան որոշումը կայացրել է Պոլտ Հայոց պատրիարքարանի հոգևոր խորհուրդը, որի նիստը նախագահել է Սահակ եպս. Մաշալյանը: Պոլտ Հայոց պատրիարքարանում հոկտեմբերի 26-ին կայացած եկեղեցական ժողովի ժամանակ Մեսրոպ Բ Մուֆաֆյանը համարվել է «հանգստյան կոչված պատրիարք»: Մուֆաֆյանը ծանր հիվանդության պատճառով արդեն մի քանի տարի է, ինչ չի կարողանում կատարել իր գործառնությունները, և եկեղեցական օրենքների համաձայն՝ որոշվել է պաշտոնաթող անել նրան ու սկսել պատրիարք ընտրելու գործընթաց:

Նիստում հաշվի է առնվել, որ չկան Մուֆաֆյանի առողջական վիճակի բարելավման մասին լավատեսական կանխատեսումներ: Պոլտ Հայոց պատրիարքի փոխանորդ Արամ արք. Աթեշյանը հայտարարել է, որ իրենք դիմելու են իշխանություններին՝ պատրիարքի ընտրությունները թույլատրելու համար: Աթեշյանն ընդգծել է, որ հայտնի չէ, թե երբ կստացվի թույլտվությունը, որի համար կարող է պահանջվել մեկ կամ երեք ամիս: Սահակ եպս. Մաշալյանն իր հերթին հայտարարել է, որ պատրիարքի ընտրությունների անցկացման թույլտվության համար դիմելու են նոյեմբերին: Պոլտ Հայոց պատրիարք Մեսրոպ Բ Մուֆաֆյանը, որը 84-րդ պատրիարք էր ընտրվել 1998-ին (ներկա դրությամբ նա Թուրքիայի Հանրապետությունում ընտրված 5-րդ պատրիարքն է), 2008-ից անբուժելի հիվանդության պատճառով անգիտակից վիճակում գտնվում է Սուրբ փրկիչ հիվանդանոցում՝ չկարողանալով կատարել իր գործառնությունները: Ըստ եկեղեցական օրենքների՝ եթե պատրիարքը 8 տարի փաստացի չի պաշտոնավարում, խորհուրդն իրավունք ունի նոր պատրիարքի ընտրություն անցկացնելու:

Ներկա դրությամբ շրջանառվում է Պոլտ Հայոց պատրիարքի պաշտոնի 4 թեկնածուի անուն՝ Պոլտ Հայոց պատրիարքի ներկայիս փոխանորդ Արամ արք. Աթեշյան, Պոլտ Հայոց պատրիարքարանի հոգևոր խորհրդի նախագահ Սահակ եպս. Մաշալյան, Գերմանիայի հայ համայնքի հոգևոր առաջնորդ, Գարեգին արք. Բեքչյան և Լոռիի թեմի առաջնորդ Սեպուհ արք. Չուլջյան¹¹: Կարելի է կարծել, որ Թուրքիայի իշխանությունների համար ցանկալի տարբերակը Արամ արք. Աթեշյանն է, որը քանիցս հանդես է եկել հայերի շահերին, մեղմ ասած, չհամապատասխանող հայտարարություններով, նախաձեռնություններով, որոնցից մեկը 2016-ի հունիսի 2-ին Բուրդեսթագի կողմից Հայոց ցեղասպանությունը ճանաչող բանաձևի ընդունումից 5 օր անց Էրդողանին նամակ հղելն էր, որում ավստասնք էր հայտնել տվյալ բանաձևի ընդունման համար: Այդ ամենի հետևանքով բավական ցածր է նրա վարկանիշը Թուրքիայի հայ համայնքի և Հայաստանի Հանրապետությունում (Էրդողանին հղած հայտնի նամակից հետո չեղարկվել էր Աթեշյանի այցը Հայաստան՝ կապված նրա գործունեությունից առկա մեծ դժգոհությունների հետ):

Դրա համար էլ Թուրքիայի իշխանությունները կարող են ձգձգել 85-րդ պատրիարքի ընտրության գործընթացը (համապատասխան թույլտվությունը պետք է տա Թուրքիայի ՆԳՆ-ն) կամ էլ հետագայում ճնշումներ գործադրել բուն ընտրական գործընթացի վրա: Ընտրական գործընթացը ձգձգելու համար կարող են օգտագործվել Ստամբուլի հայ համայնքի որոշ շրջանակի դժգոհությունները, որոնք պահանջում են հարգել պատրիարքարանի օրենքները, ըստ որոնց՝ պատ-

¹¹ Տես՝ *Չարթյան Հ.*, նշվ. աշխ., էջ 13-15:

րիարքը կառավարում է ցմահ, և նպատակահարմար չէ Մեսրոպ Բ Մութաֆյանի ողջության օրոք սոր պատրիարք ընտրել:

ՀՀ-ի և ընդհանրապես Թուրքիայի հայ համայնքի համար լավագույն տարբերակը, թերևս, Մեպոսի արք. Չուլջյանն է, որը Պոլսո Հայոց աթոռակից-պատրիարքի երեք թեկնածուներից մեկն էր 2010-ին (2009-ին պատրիարքական կրոնական խորհուրդը Թուրքիայի կառավարությունից համապատրիարքի ընտրություններ անցկացնելու թույլտվություն էր խնդրել): Այն ժամանակ հայաստանցի թեկնածուն դարձել էր աթոռակից պատրիարքի ընտրությունների հավանական *ֆավորիտը*՝ ընդգծելով, որ Պոլսո Հայոց պատրիարքարանը պետք է հոգևոր և մշակութային կամուրջ դառնա Երևանի, Անկարայի և հայկական սփյուռքի միջև՝ հատկապես կարևորելով հայերի և թուրքերի երկխոսությունը¹²: Մեպոսի արք. Չուլջյանը, շարունակելով Հրանտ Դինքի ուղին, պնդում էր, որ Հայոց պատրիարքարանը պետք է քաղաքականությունից զերծ մնա: Սակայն 2010-ի հունիսի 29-ին Թուրքիայի կառավարությունը հայտարարեց, որ նպատակահարմար չի գտնում ո՛չ պատրիարքի, ո՛չ էլ աթոռակից պատրիարքի ընտրությունները, և թույլ է տալիս ընտրել միայն պատրիարքի տեղապահ, որն էլ արդյունքում դարձավ Արամ արք. Աթեշյանը: Ըստ ամենայնի, այս անգամ էլ Մեպոսի արք. Չուլջյանը կդառնա *ֆավորիտ*:

Պատրիարքական տեղապահի առաքելությունը լինելու է մայիսի 28-ին կայանալիք պատրիարքական ընտրությունների կազմակերպումը:

Պոլսո հայոց պատրիարքի տեղապահի ընտրություններում 2017-ի մարտի 15-ին տեղապահ է ընտրվել Գերմանիայի հայոց թեմի առաջնորդ Գարեգին արք. Բեքչյանը: Տեղապահի ընտրություններին մասնակցել է 2 թեկնածու՝ ներկայիս փոխպատրիարք, Արամ արք. Աթեշյանն ու Հայ առաքելական եկեղեցու Գերմանիայի թեմի առաջնորդ Գարեգին արք. Բեքչյանը: Պոլսո պատրիարքարանի կրոնական ժողովի ատենապետ, եպիսկոպոս Սահակ Մաշալյանը ևս առաջադրվել էր, սակայն վերջին պահին հանել էր իր թեկնածությունն՝ արք. Բեքչյանի օգտին: Ընտրությունից հետո նախատեսվում է տեղապահի գլխավորությամբ ստեղծել հանձնաժողով, որը կզբաղվի պատրիարքի ընտրությունների կազմակերպմամբ: Սակայն ընտրություններից անմիջապես հետո Արամ արք. Աթեշյանը հրապարակեց Ստամբուլի նահանգապետարանի նամակը, որում ասվում է, թե իրավական տեսանկյունից հնարավոր չէ ընտրական գործընթաց սկսել: Իբրև պատճառ առաջ են բերվում ներհամայնքային խտրություններն ու տարաձայնությունները, ինչպես նաև ներկա պահին արդեն իսկ ճանաչված պատրիարքական փոխանորդի առկայությունը¹³:

¹² Տես՝ *Հացպանյան Ս.*, Հայությունը Թուրքիայում, Երևան, 2017, էջ 8-9:

¹³ Տես՝ Hraparak.am, Ստամբուլի նահանգապետարանը չեղյալ է հայտարարել պատրիարքական տեղապահի ընտրությունը, <http://hraparak.am/?p=140674&l=am%2Fstambuli+na-hangapetarany+chexyal+e+haytararel+patriarqakan+texap+ahi+yntrutryuny>, 15.03.2017:

Arman Andrikyan
*Institute of Archaeology and Ethnography NAS RA,
 Department of Diaspora researches,*

The Current State of the Patriarchate of Constantinople

Keywords: Patriarchy, Apostolic church, Ateshyan, elections, Turkey, pan-Turkism, priest

Summing up we should say, that in the first chapter we spoke about the religious problems of Armenians in Turkey and about the policy led by Turkish government. Living in a country which government has no adequate attitude towards religious minorities, we need some effective steps to ensure their safety. Because of the lack of these steps Armenian figures in Turkey like Hrant Dink or Sevak Shahi Blkchan became victims of the policy led by Turkey. They repeatedly called for religious and political solidarity to Turkish and Armenian population living in Turkey, but as we saw the Turkish government showed its anti-Armenian policy and revenged on them. On January 19, 2007, Hrant Dink was killed, and on April 24, 2011, Sevak Shahi Blkchan serving in the Turkish army was killed for wearing cross. These two assassinations have not been disclosed yet and to my opinion they will continue until the Armenians in Turkey have power defending their interests both in political and religious platforms.

Speaking about the problems of Islamized Armenians we can say that the situation is the same. Because of the lack of Armenian churches and schools cryptic Armenians do not recognize their identity. And those who recognize their identity do not utter about it being afraid of the pressure of the Turkish government. On my last visit, communicating with the Islamized Armenians I was informed that they were afraid to be converted, as the nationalists, especially “Gray wolves” organization threatened to revenge on them. In those conditions as our church and government act in different international platforms defending the religious problems of Armenians in Syria, so they must defend the interests of Islamized Armenians in Turkey, too.

А. Г. Андрикян
*Институт археологии и этнографии НАН РА,
 Отдел исследований диаспоры*

Современный статус Константинопольского патриархата

Ключевые слова: патриархат, апостольская церковь, Атешян, выборы, Турция, пантюркизм, священнослужитель.


Турецкое правительство проявляет неадекватное отношение к религиозным меньшинствам, что требует предпринять практические шаги по обеспечению их безопасности. В силу отсутствия последних турецкие граждане Грант Динк и Севак Шахи Блкчан стали жертвами политики, проводимой в современной Турции. Власти Турции неоднократно обращались к турецкому и армянскому населению с призывом к религиозной толерантности и политической солидарности, однако на практике турецкое правительство продемонстрировало свою антиармянскую настроенность. 19 января 2007 г. Грант Динк был убит, а 24 апреля 2011 г. ар-

мянский солдат Севак Шахи Блччан, служивший в турецкой армии, был убит из-за ношения креста. Эти два убийства до сих пор не раскрыты, и на наш взгляд, подобное может иметь продолжение до тех пор, пока армянское население Турции не сможет защитить свои интересы как на политической, так и на религиозной платформе.

Такова же ситуация и в среде исламизированных армян. Из-за отсутствия армянских церквей и школ криптоармяне не ассоциируют себя с армянской идентичностью. Подавляющее большинство этих армян скрывает свое происхождение, боясь гонений со стороны турецкого правительства.

ՀԱԳԻՏՈՒԹՅԱՆ
ԵՒ
ԱԶԳԱԳՐՈՒԹՅԱՆ
ԻՆՏԻՏՈՒՏԻ
ԱՇԽԱՏՈՒԹՅՈՒՆՆԵՐ
3

ԼՈՒՍԱՆԿԱՐՆԵՐ
ԵՒ
ԳԾԱՊԱՏԿԵՐՆԵՐ

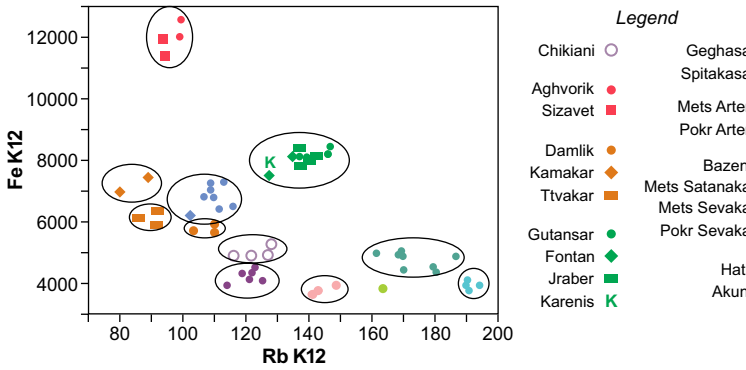


Նկար 1. Օղապարուկների նմուշներ Հայաստանում
 և. Արագածավան, ՀՀ, ք. Արլունի, ՀՀ

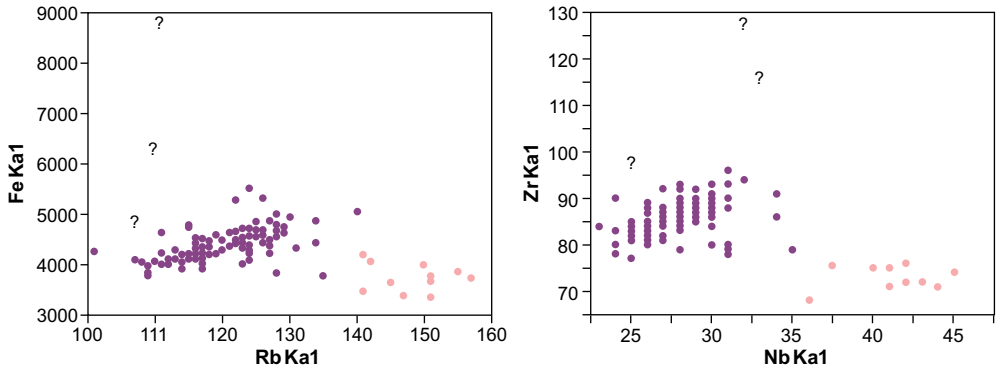


Նկար 4. Օղապարուկի աշխարակ (Քարակերտ, ՀՀ)

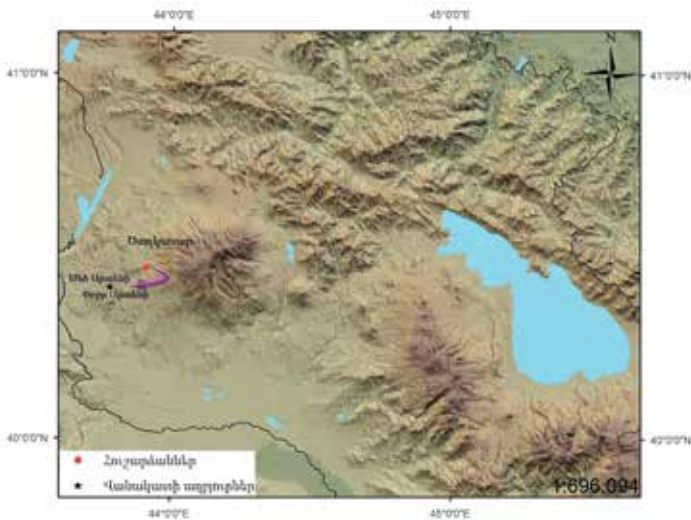
Bivariate Fit Fe K12 by Rb K12



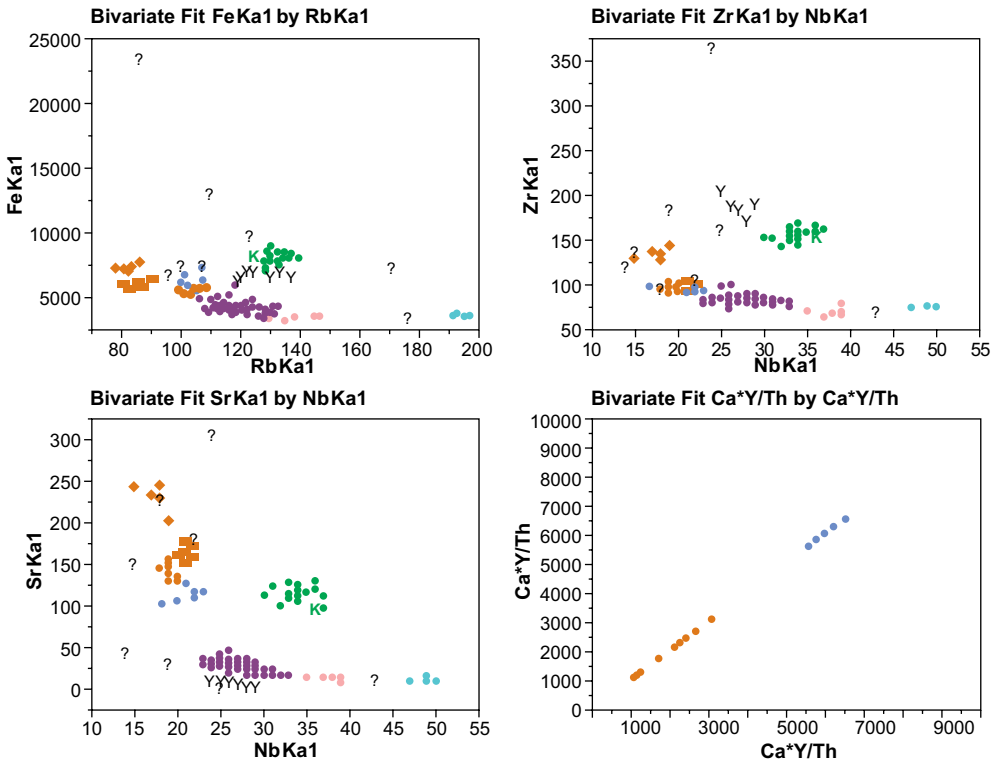
Նկար 1. Երկրաբանական նմուշների վերլուծության դիագրամը ըստ Fe/Rb հարաբերակցության



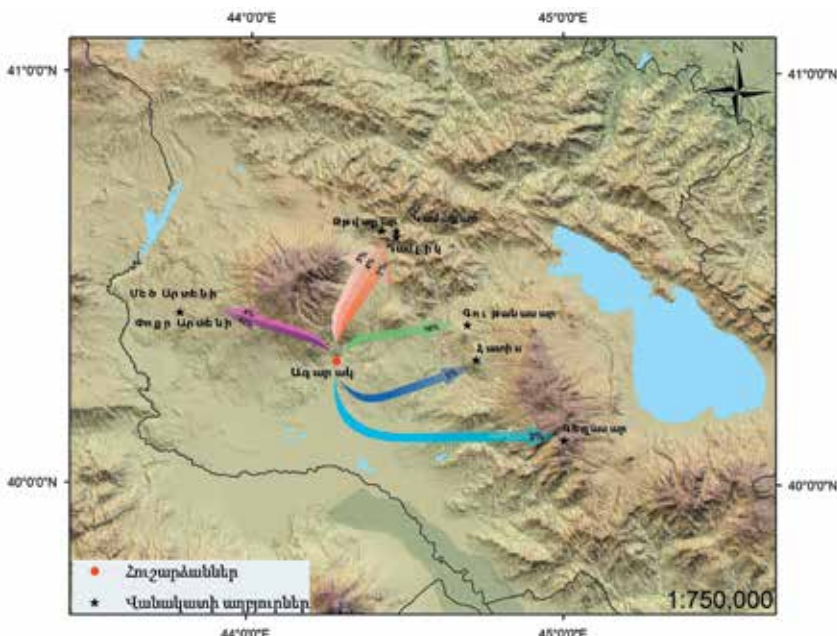
Նկար 2. Ծաղկաաք հուշարձանի նմուշների վերլուծության դիագրամները ըստ Fe/Rb, Zr/Nb հարաբերակցությունների



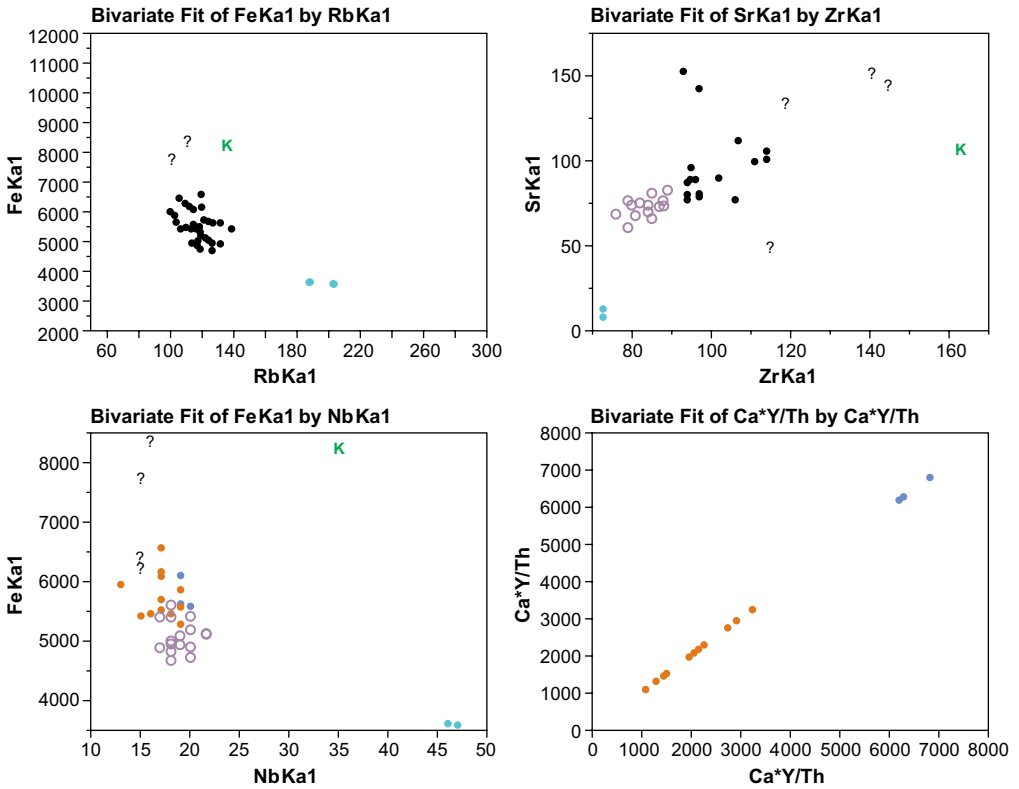
Նկար 3. Ծաղկաաք հուշարձանի վանակառի օգրահանման մոդելը



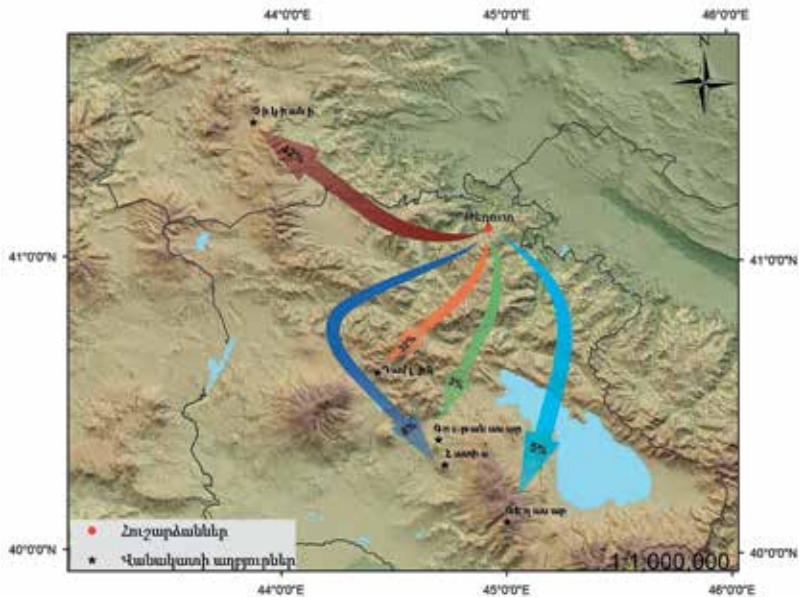
Նկար 4. Ագարակ հուշարձանի նմուշների վերլուծության դիագրամները



Նկար 5. Ագարակ հուշարձանի վանակառի օգրահանման մոդելը

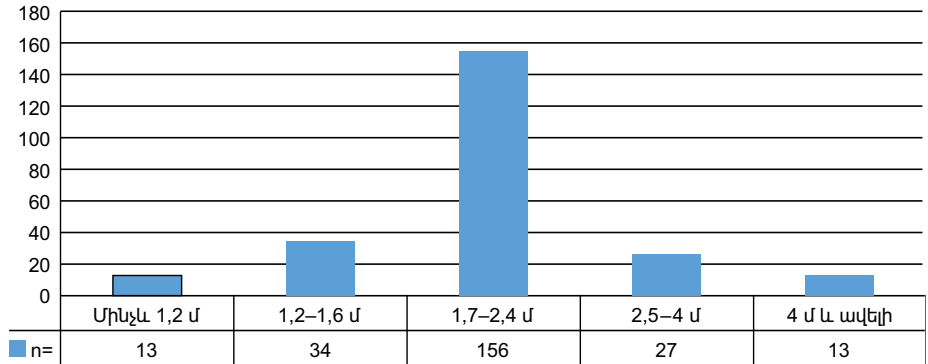


Նկար 6. Թեղուր Ագարակ հուշարձանի անոշների վերլուծության դիագրամները ըստ Fe/Rb, Sr/Zr, Fe/Nb, (Ca*Y)/Th հարաբերակցությունների

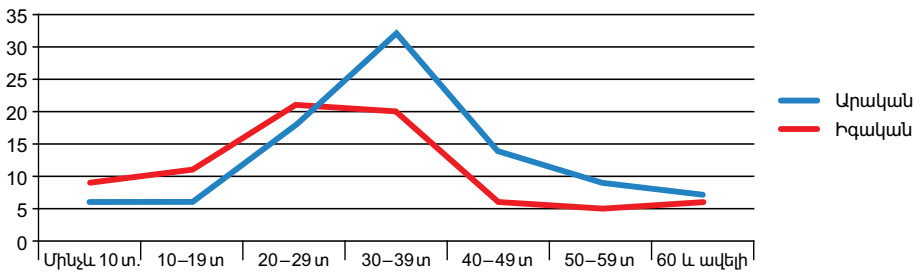


Նկար 7. Թեղուր հուշարձանախանի վանակառի օգրահանման մոդելը

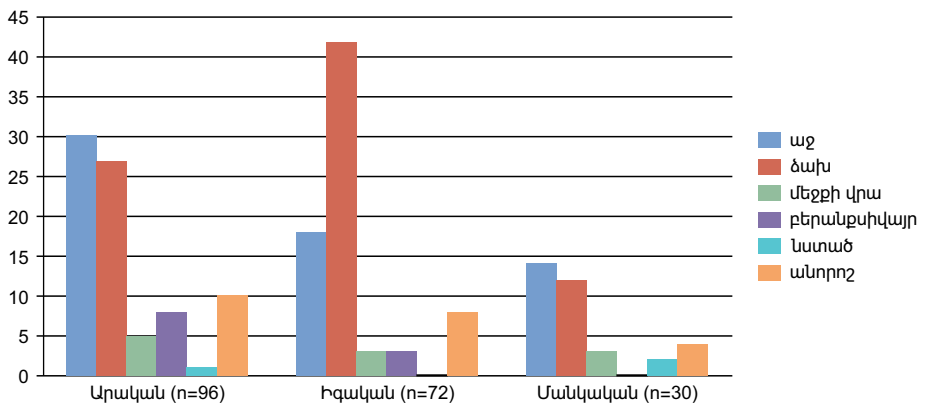
Աղյուսակ 1
 Լճաշենի դամբանադաշտի խցերի երկարության համեմատական պարկեր (n=247)



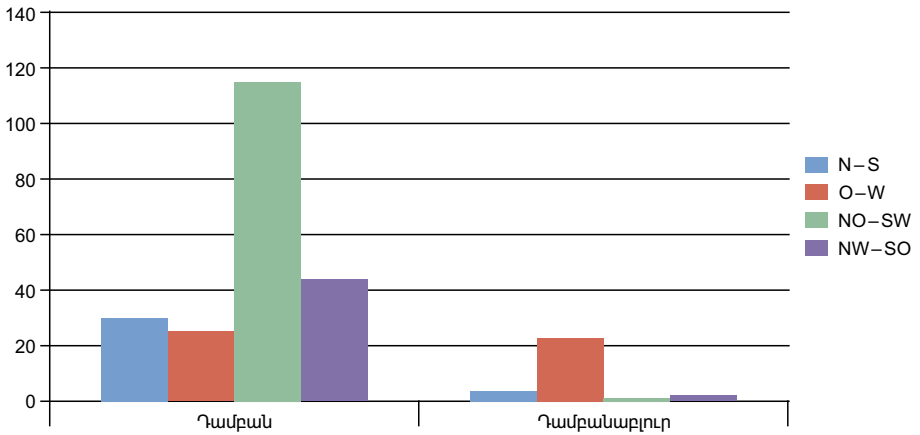
Աղյուսակ 2
 Լճաշենի դամբանադաշտում տղամարդկանց և կանանց թաղումներում մահացության ցուցանիշը (n=196)



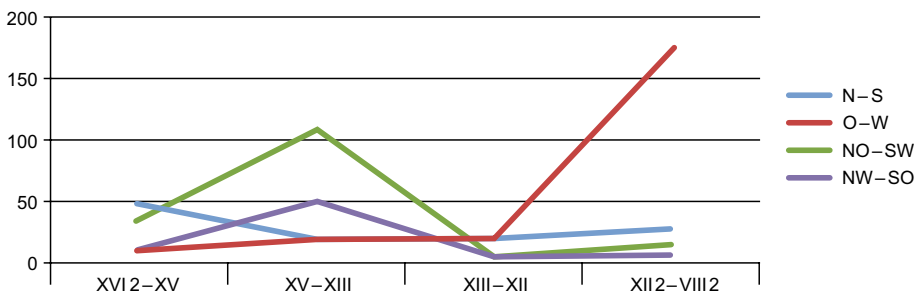
Աղյուսակ 3
 Լճաշենի դամբանադաշտում աճյունի ուղղության ցուցանիշները



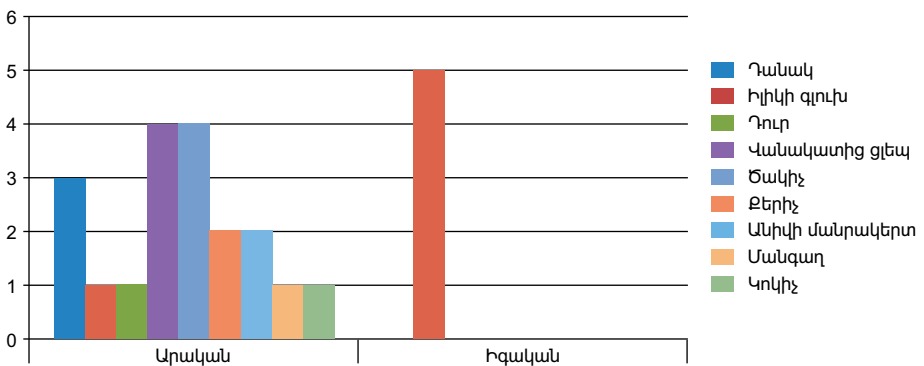
Աղյուսակ 4
 Լճաշենի դամբանադաշտի թաղման կառույցների ուղղությունը.
 դամբաններ (n=227), դամբանաբլուրներ (n=30)



Աղյուսակ 5
 Թաղման սրահների կողմնորոշման փոփոխությունը ըստ դարաշրջանի (n=671)



Աղյուսակ 6
 Լճաշենի դամբանադաշտում աշխարհաբային գործիքների բաշխվածությունը
 տղամարդկանց և կանանց թաղումներում (n=224)






Figure 1. Some seed remains from a jar-burial of Mastara-3 archaeological site (Vessel #4.1 of Burial #4, square H3).

- 1 – charred grain of free-threshing wheat (*Triticum aestivum/durum*),
- 2 – charred internode of common bread wheat (*Triticum cf. aestivum ssp. aestivum (vulgare)*),
- 3 – charred grain of wheat, possibly emmer (*Triticum cf. dicoccum*),
- 4–5 – charred spikelet bases of emmer (*Triticum cf. dicoccum*),
- 6 – charred grain of barley (*Hordeum vulgare*),
- 7 – seed of *Adonis* sp., 8 – charred capsule of *Euclidium syriacum*,
- 9 – charred mericarps of *Galium cf. spurium*, 10 – charred mericarps of *cf. Asperula* sp.,
- 11–16 – biomineralized erems: 11- *Anchusa arvensis*,
- 12 – *Alkanna orientalis*, 13–16 – *Buglossoides arvensis*.

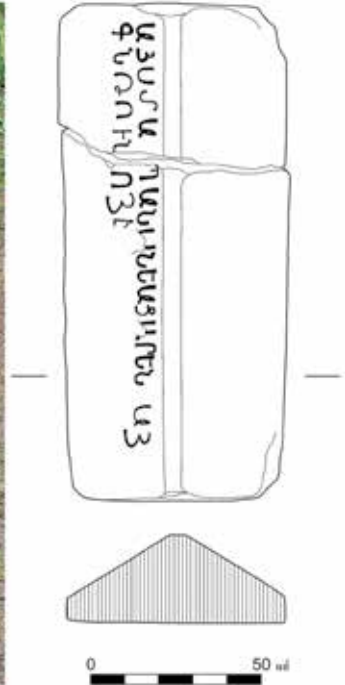


Նկար 1. Զովունիի Պողոս-Պետրոս եկեղեցու հյուսիսային պարի որմնամույթի վրա փորագրված արձանագրությունը

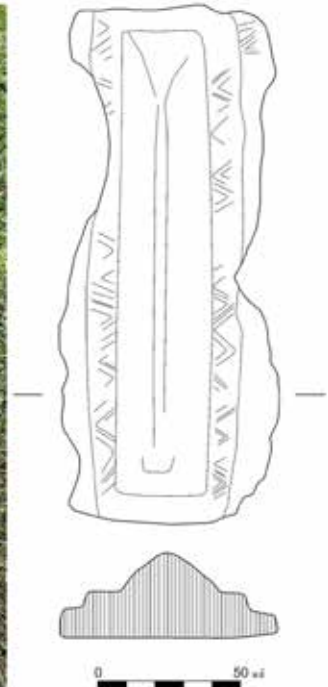


0 50 սմ

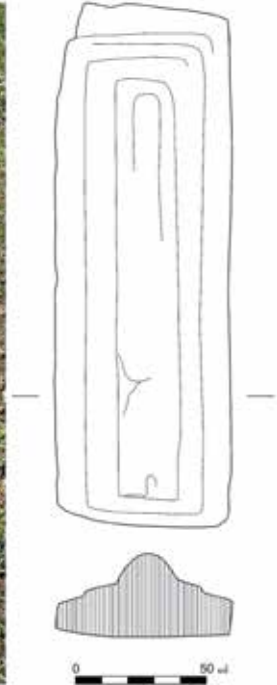
Նկար 2. Հայաստանի պատմության թանգարանում գրվիղդ փայպանաքարը




Նկար 3. Զովունիի Սուրբ Վարդան եկեղեցու հյուսիսային հարվածից հայտնաբերված փայտանաքարը



Նկար 4. Եղիպատրոս գյուղի հյուսիսային կողմում գտնվող փայտանաքարերից մեկը



Նկար 5. Եղիպատրոս գյուղի հյուսիսային կողմում գտնվող անարձանագիր փայանաքարերից մեկը



Նկար 6. Եղիպատրոս գյուղի հյուսիսային կողմում գտնվող արձանագիր փայանաքարը



Նկար 1. Սորք-1 հուշարձանը արևելքից



Նկար 2. Սորք-1, պեղավայր Բ, տեսարան արևմուտքից



Նկար 3. Սոթքի քարավանատան ավերակները




Նկար 4. Տեսարան Սոթքի լեռնանցքից


Շ



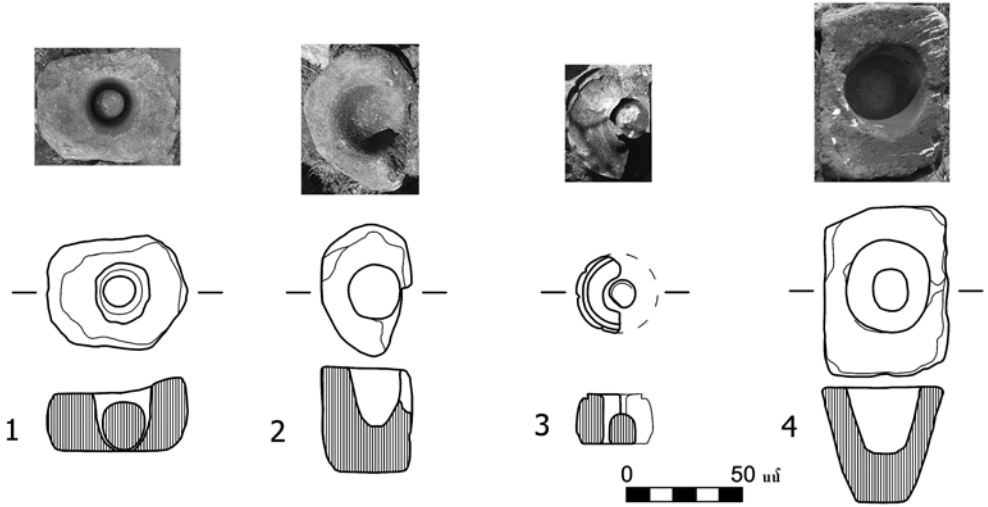
Նկար 2. Բնակելի հարվածներ Արփայում (լուսանկարները՝ VDSRS-ի)



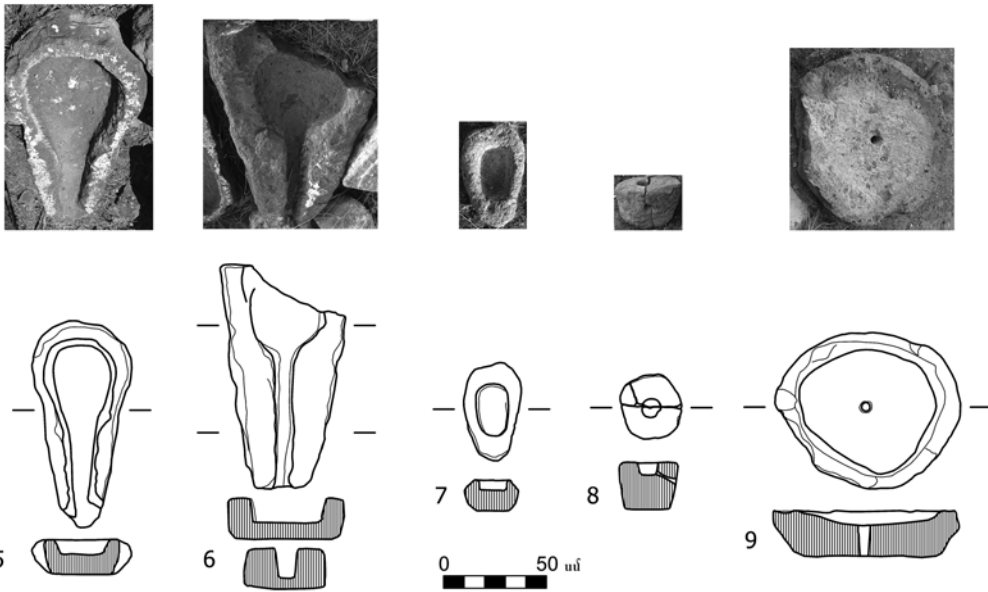
Նկար 3. Անջնարակ խեցեղեն 12–15-րդ դդ., VDSRS-ի 2015–2016 թթ. հերազոտում հնավայրերից (լուսանկարները՝ VDSRS-ի)



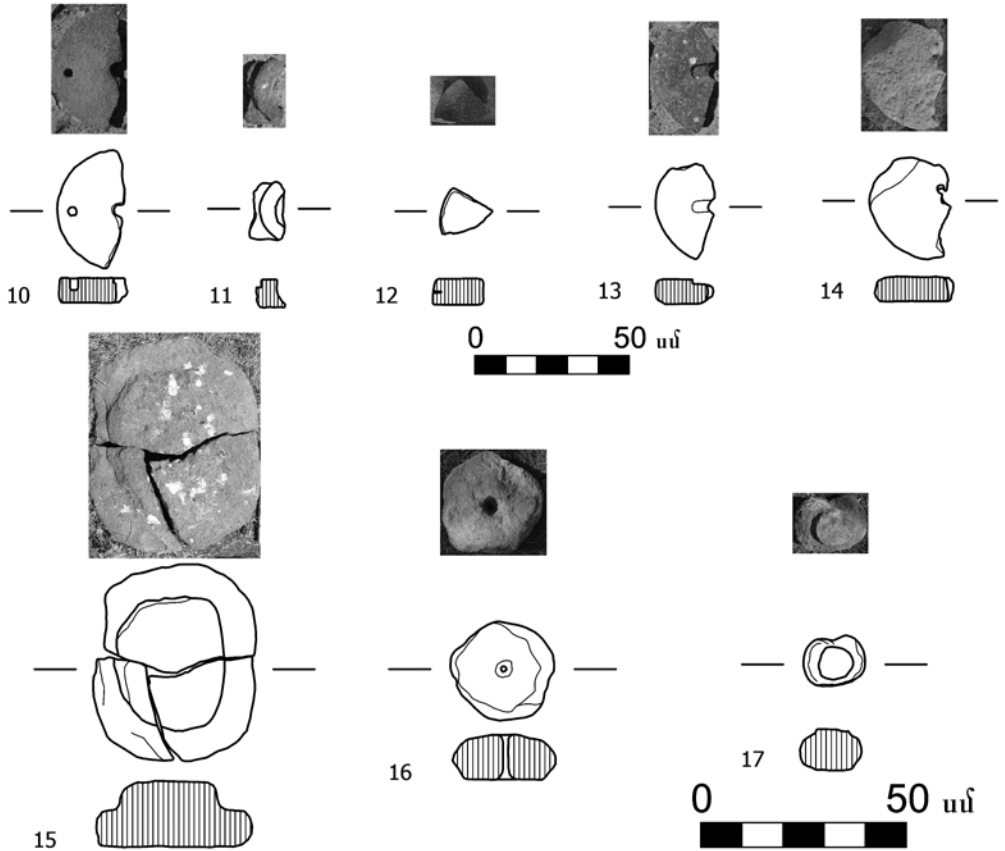
Նկար 4. Զնարակած խեցեղեն՝ 12–15-րդ դդ., VDSRS-ի 2015–2016 թթ. հերազոտում հնավայրերից (լուսանկարները՝ VDSRS-ի)



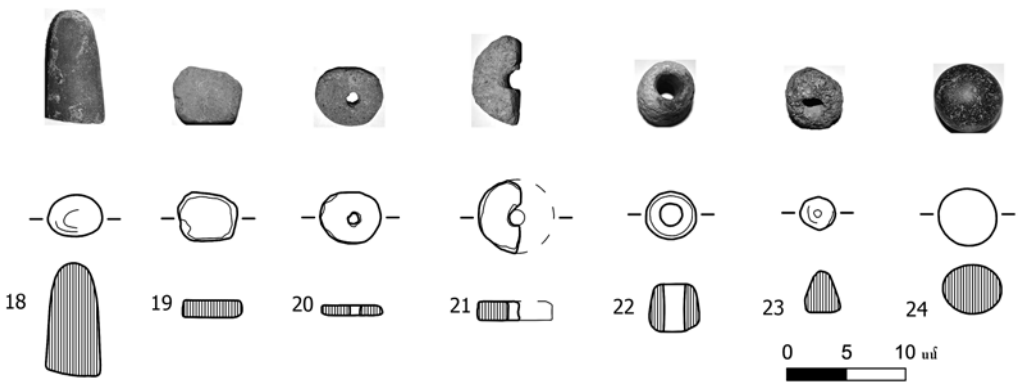
1. Բազալթե սանդ՝ սանդիլոտոնով, 2. Բազալթե սանդ,
3. Բազալթե սանդ՝ սանդիլոտոնով և դեկորատիվ մշակմամբ,
4. Տուֆե սանդ՝ կրկնակի օգտագործմամբ (եկեղեցու քար)



5. Տուֆե դինգ, 6. Տուֆե դինգ, 7. Տուֆե օլպյաձև հավանգ,
8. Տուֆե հավանգ՝ օձանեղիքի համար, 9. Բազալթե մեծ փառասպան



10. Բազալտե երկանքի վերին աղացքար՝ լիտեի անցքով, 11. Բազալտե երկանքի ստորին աղացքար՝ փայտաբանի սոնու համար նախատեսված անցքով, 12. Բազալտե երկանքի վերին կոնաձև աղացքարի մնացորդ, 13. Բազալտե երկանքի վերին աղացքարի բեկոր՝ կողային մակերեսին լիտեի համար նախատեսված անցքով, 14. Տուֆե երկանքի ստորին աղացքար, 15. Տուֆե՝ ուռուցիկ մակերեսով կտրված խցանաքար, 16. Տուֆե՝ կենտրոնում միջանցիկ եղուստով խցանաքար, 17. Տուֆե սնկակերպ փոքր խցան



18. Բազալտե ծեծիչ, 19. Տուֆե կոկիչ, 20. Ջուլիակի դազգաիի փոֆե կախիկ
21. Տուֆե մանածաղորձական իր, 22. Տուֆե փքելք, 23. Տուֆե իր, 24. Կշուսքար



Նկար 1. Հայ կինը բորդ գզելիս սանդեքի և օրօրոցի մօտ
[Vahramian Herman (ed), Ermakov, Armenia, 1910, Casa Editrice Armena, 1982, p. 12]



Նկար 2. Մարաշցի մայրը, որ ճախարակ է մանում իր կողքի ունենալով
իր մանկիկի օրօրոցը [Գալուստրեան Գրիգոր, Մարաշ կամ Գերմանիկ և հերոս Զէյթուն,
հայրոր Բ., Նիւ Եորք, 1988]:



Նկար 1. «Կենսո» սերիայից, 1974–1977 թթ.



Նկար 2. «Լվացք: Լոգանքի օր գոնայում», 1974–1977 թթ.



Նկար 3. «Ճապոնական կայսրի ստագաստրը», 1976 թ.



Նկար 4. «Ինքնաշեն խաղաքարտեր», 1982 թ.



Նկար 5. «Ես և իմ կաթողիկոսը», 1974–1977 թթ.



Նկար 6. «Գողը երբեք լվացարար չի դառնա», 1978 թ.

ՅԵՂԻՆԱԿՆԵՐ

Աղայան Սոսե Հայկազի

ՀՀ ԳԱԱ Հնագիտության և ազգագրության ինստիտուտի Միջնադարյան Հայաստանի հնագիտության բաժնի ճարտարապետ-հետազոտող
soseh.aghaian@gmail.com

Բաբայանյան Աստղիկ Ալեքսանդրի

պարմևական գիտությունների թեկնածու, ՀՀ ԳԱԱ Հնագիտության և ազգագրության ինստիտուտի Միջնադարյան Հայաստանի հնագիտության բաժնի գիրաշխատող
babajyanastghik@yahoo.com

Բորոխյան Արսեն Ալեքսանդրի

պարմևական գիտությունների թեկնածու, ՀՀ ԳԱԱ Հնագիտության և ազգագրության ինստիտուտի փոխտնօրեն, Վաղ հնագիտության բաժնի առաջատար գիրաշխատող, Երևանի պետական համալսարանի Հնագիտության և ազգագրության ամբիոնի դոցենտ
arsenbobokhyan@yahoo.com

Գրիգորյան Ավետիս Լորիսի

ՀՀ ԳԱԱ Հնագիտության և ազգագրության ինստիտուտի Միջնադարյան Հայաստանի հնագիտության բաժնի կրթութե գիրաշխատող
grigoryan.avetis.9@gmail.com

Դալայան Տորք Սամվելի

բանասիրական գիտությունների թեկնածու, ՀՀ ԳԱԱ Հնագիտության և ազգագրության ինստիտուտի Բանասիրության րեսության և պարմության բաժնի վարիչի պաշտոնակատար
torqdal@yahoo.com

Իտաչատուրեան Նայիրի Յարութինի

Կոմիտասի թանգարան-ինստիտուտի Գիրացոցադրական բաժնի վարիչ
n.khatchadourian@gmail.com

Հարությունյան Տաթևիկ Էդվարդի

ՀՀ ԳԱԱ Հնագիտության և ազգագրության ինստիտուտի Վաղ հնագիտության բաժնի ավագ լաբորանտ
tatevharutyunyan@yahoo.com

Հովսեփյան Ռոման Աղասու

կենսաբանական գիտությունների թեկնածու, ՀՀ ԳԱԱ Հնագիտության և ազգագրության ինստիտուտի Հասկենասարանության իմբի ավագ գիրաշխատող
roman.hovsepyan@iae.am

Մարտիրոսյան Արսեն Աշոտի

ՀՀ ԳԱԱ Հնագիտության և ազգագրության ինստիտուտի Միջնադարյան Հայաստանի հնագիտության բաժնի ավագ լաբորանտ
arsen-martirosyan-1989@mail.ru

Միրիջանյան Դիաննա Հրաչյայի

պատմական գիտությունների թեկնածու, ՀՀ ԳԱԱ Հնագիտության և ազգագրության ինստիտուտի Միջնադարյան Հայաստանի հնագիտության բաժնի գիրաշխատող
dianamirijanyan@gmail.com

Միքայելյան Անահիտ Գագիկի

Սերգեյ Փարաջանովի թանգարանի գիրաշխարհող
anahitam@mail.ru

Մուրադյան Հայկուհի Մանվելի

Երևանի պետական համալսարանի Մշակութաբանության ամբիոնի ասպիրանտ
Haykuhi.muradyan@ysu.am

Նալբանդյան Աննա Նորայրի

Երևանի պետական համալսարանի Մշակութաբանության ամբիոնի ասպիրանտ
nalbandyananna@yahoo.com

Շախմուրադյան Մարիամ Սամվելի

ՀՀ ԳԱԱ Հնագիտության և ազգագրության ինստիտուտի Վաղ հնագիտության
բաժնի ավագ լաբորանտ, ասպիրանտ
mariam.shakhmuradyan@gmail.com

Զուհարյան Ալեքսան Կարենի

երկրաբանական գիտությունների թեկնածու, ՀՀ ԳԱԱ Հնագիտության և
ազգագրության ինստիտուտի Վաղ հնագիտության բաժնի գիրաշխարհող
lyosh777@gmail.com

Վասիլևա Ելենա Եվգենիի

Ռուսաստանի Գիտությունների ակադեմիայի Հնագիտության ինստիտուտի
կրպետ գիրաշխարհող, ասպիրանտ
vasilieva.elena.ivanovo@gmail.com

Վարդանյան Բենիկ Վարդանի

ՀՀ ԳԱԱ Հնագիտության և ազգագրության ինստիտուտի Վաղ հնագիտության
բաժնի կրպետ գիրաշխարհող, ՀՀ ԳԱԱ Շիրակի հայագիտական
հետազոտությունների կենտրոնի հայցորդ
vbenik@yahoo.com

Վարդանյան Նվարդ Խաչատուրի

բանասիրական գիտությունների թեկնածու, ՀՀ ԳԱԱ Հնագիտության և
ազգագրության ինստիտուտի Բանասիրության տեսության և պատմության
բաժնի գիրաշխարհող, Երևանի պետական համալսարանի Հայ գրականության
պատմության ամբիոնի դոցենտ
nvardv@yahoo.com

Ֆրանկլին Քեթրին Ջեյն

մարդաբանության թեկնածու, Պատմության, անտիկ ուսումնասիրությունների
և հնագիտության ֆակուլտետ, Բիրբեքի համալսարան, Լոնդոն
(Department of History, Classics and Archaeology, Birkbeck University of London)
kathryn.j.franklin@gmail.com

Անդրիկյան Արման Գևորգի

ՀՀ ԳԱԱ Հնագիտության և ազգագրության ինստիտուտի Սփյուռքի
հետազոտությունների բաժնի լաբորանտ
armanandrikian@gmail.com,

CONTENTS

PREHISTORICAL SOCIETIES

- A. A. Bobokhyan**
Vishap Stelae according to Archival Materials of Atrpet 8
- M. S. Shakhmuradyan**
Structure and Forms of ‘Desert Kites’ 21
- A. K. Juharyan**
Principles of Using Obsidian on the Territory of the Republic of Armenia
in the Bronze Age according to the Data of pXRF Analysis 36
- T. E. Harutyunyan**
Chronology and Typology of the Newly Discovered Pins of the Karashamb Site 47
- B. V. Vardanyan**
Issues of Sociodemographic Differentiation for the Late Bronze Age in the Territory
of Kura-Arax Mesopotamia according to the Lchashen Cemetery (16–13th cc. BC) 77
- Roman Hovsepyan**
Plant Remains From Classical Period Jar-Burials
in the Mastara–3 Archaeological Site (Republic of Armenia) 79

MIDDLE AGES

- T. S. Dalalyan**
Some Notes on Conceptual Thoughts Pertaining
to the Musical Instruments in the 13th Century 92
- D. H. Mirijanyan, S. H. Aghayan**
Some Observations about the Gntouni Princely House’s Domains
according to the Gravestone Inscriptions and Historiographic Sources 106
- A. L. Grigoryan**
Sotk section of the Dvin-Partav Trade Route 117
- Astghik Babajanyan, Kathryn Franklin**
Medieval cultural landscape in Vayots Dzor in the context of the Silk Road 125
- A. A. Martirosyan**
On the Economic Component of Household Stone Production Objects
Found from the Dashtadem Fortress 137
- E. E. Vasileva**
Archaeological Study of Churchyards and Monastic Necropolises in Russia Today 148

TRADITIONAL RITUAL AND FOLKLORE

- N. Kh. Vardanyan**
Composition and Functionality of Wedding Joke Song
“Mother of Groom, Come out” in Ceremony 160
- N. H. Khatchadourian**
Interaction and Interpenetration of Different Music Folklore Genres
in Armenian Folk Lullabies 173

SOVIET AND POST-SOVIET PERIODS' SOCIAL ANTHROPOLOGY AND CULTURAL STUDIES

A. G. Mikayelyan Ethnography of Prison Based on Parajanov's Works	186
H. M. Muradyan «Houses of culture» in Soviet and Post-Soviet Times: Semantic and Functional Transformations and Heredity	194
A. N. Nalbandyan Turkish Cultural Policy in Georgia	204
DIASPORA ISSUES	
A. G. Andrikyan The Current State of K. Pols Patriarchy	215
Information about authors	224

СОДЕРЖАНИЕ

ПЕРВОБЫТНЫЕ ОБЩЕСТВА

А. А. Бобохян Вишапоидные стелы согласно архивным материалам Атрпета	8
М. С. Шахмурадян Структура и формы «пустынных змей»	21
А. К. Джугарян Принципы утилизации обсидиана в эпоху бронзы по данным рXRF анализа образцов с территории РА	36
Т. Э. Арутюнян Хронология и типология новонайденных карашамбских булавок	47
Б. В. Варданян Вопросы палеодемографических исследований в эпоху поздней бронзы Куро-араксского междуречья по материалам лчашенского могильника (16–13 вв. до н. э.)	65
Р. А. Овсепян Растительные остатки из карасных захоронений античного периода археологического памятника Мастара–3 (Республика Армения)	79

СРЕДНЕВЕКОВЬЕ

Т. С. Далалян Некоторые замечания к мировоззренческому восприятию музыкальных инструментов в 13-ом веке	92
Д. Гр. Мириджанян, С. А. Агаян Некоторые замечания о владениях княжеского рода Гнтуни согласно надгробным надписям и историографическим источникам	106
А. Л. Григорян Соткский участок торгового пути Двин-Партав	117

Աստիկ Բաբաճյան, Կэтрин Франклин

Средневековый культурный ландшафт в Вайоц Дзоре
в контексте Шелкового пути

125

А. А. Мартиросян

Об экономическом компоненте бытовых каменных производственных
предметов найденных из раскопок крепости Даштадем

137

Е. Е. Васильева

Археологическое изучение городских и монастырских некрополей
в России сегодня

148

ТРАДИЦИОННЫЙ РИТУАЛ И ФОЛЬКЛОР

Н. Х. Варданян

Композиция и функциональность в ритуале шутилой свадебной песни
«Мать жениха, выходи»

160

Н. А. Хачатурян

Взаимодействие и интерпенетрация разных музыкальных
фольклорных жанров в армянских народных колыбельных

173

СОЦИАЛЬНАЯ АНТРОПОЛОГИЯ И КУЛЬТУРОЛОГИЯ СОВЕТСКОГО И ПОСТСОВЕТСКОГО ПЕРИОДОВ

А. Г. Микаелян

Тюремная этнография согласно произведениям Параджанова

186

А. М. Мурадян

«Дома культуры» в советский и постсоветский период:
семантические и функциональные преобразования и наследие

194

А. Н. Налбандян

Культурная политика Турции в Грузии

204

ДИАСПОРАЛЬНЫЕ ПРОБЛЕМЫ

А. Г. Андрикан

Современный статус Константинопольского патриархата

215

Сведения об авторах

224

ՀԱԱԳԻՏՈՒԹՅԱՆ
ԵՒ
ԱԶԳԱԳՐՈՒԹՅԱՆ
ԻՆՍՏԻՏՈՒՏԻ
ԱՇԽԱՏՈՒԹՅՈՒՆՆԵՐ
3

Ձևավորումը և էջադրումը՝
Արթուր Հարությունյանի

ISBN 978-9939-9178-9-4



9 789939 917894